



แผนพัฒนาท้องถิ่น
(พ.ศ. ๒๕๖๖ – ๒๕๗๐)
ฉบับทบทวน ครั้งที่ ๑/๒๕๖๖



องค์การบริหารส่วนตำบลหัวเมือง

อำเภอสอง จังหวัดแพร่



งานวางแผนสถิติและวิชาการ
สำนักปลัด
องค์การบริหารส่วนตำบลหัวเมือง
โทร. ๐ ๕๔๖๕๒๑๙๒



ประกาศองค์การบริหารส่วนตำบลหัวเมือง
เรื่อง การประกาศใช้แผนพัฒนาท้องถิ่น (พ.ศ. ๒๕๖๖ - ๒๕๗๐) ฉบับทบทวน ครั้งที่ ๑/๒๕๖๖

ด้วย องค์การบริหารส่วนตำบลหัวเมือง ได้จัดทำแผนพัฒนาท้องถิ่น (พ.ศ. ๒๕๖๖ - ๒๕๗๐) เพื่อให้แผนพัฒนาท้องถิ่นขององค์กรปกครองส่วนท้องถิ่นในปัจจุบันมีความสอดคล้องและเชื่อมโยงกับแผนพัฒนาจังหวัด แผนพัฒนากลุ่มจังหวัด รวมทั้งแผนปฏิบัติราชการประจำปีจังหวัด แผนปฏิบัติราชการประจำปีกลุ่มจังหวัด ตลอดจนสามารถบูรณาการแผนงาน/โครงการ/กิจกรรม และงบประมาณในพื้นที่ได้อย่างมีประสิทธิภาพ อันจะก่อให้เกิดประโยชน์สูงสุดให้กับประชาชน อาศัยอำนาจตามระเบียบกระทรวงมหาดไทยว่าด้วยการจัดทำแผนพัฒนาขององค์กรปกครองส่วนท้องถิ่น พ.ศ.๒๕๔๘ และแก้ไขเพิ่มเติม (ฉบับที่ ๓) พ.ศ.๒๕๖๑ ข้อ ๕ ข้อ ๑๗ และ ข้อ ๑๘ และ หนังสือกระทรวงมหาดไทย ที่ มท ๐๘๑๐.๓/ว๖๐๘๖ ลงวันที่ ๑๙ สิงหาคม ๒๕๖๕ และสภาองค์การบริหารส่วนตำบลหัวเมือง ได้พิจารณาให้ความเห็นชอบแผนพัฒนาท้องถิ่น (พ.ศ.๒๕๖๖ - ๒๕๗๐) ฉบับทบทวน ครั้งที่ ๑/๒๕๖๖ ในการประชุมสภาสมัยสามัญ สมัยที่ ๒/๒๕๖๖ ครั้งที่ ๑ ประจำปี ๒๕๖๖ เมื่อวันที่ ๙ มิถุนายน พ.ศ.๒๕๖๖ แล้วนั้น

ดังนั้น อาศัยความตามระเบียบกระทรวงมหาดไทย ดังกล่าวข้างต้น องค์การบริหารส่วนตำบลหัวเมือง จึงประกาศใช้แผนพัฒนาท้องถิ่น (พ.ศ.๒๕๖๖ - ๒๕๗๐) ฉบับทบทวน ครั้งที่ ๑/๒๕๖๖ เพื่อใช้เป็นแนวทางในการบริหารพัฒนาท้องถิ่นให้บรรลุตามวัตถุประสงค์และเป้าหมาย ก่อให้เกิดประโยชน์สูงสุดแก่ประชาชนในพื้นที่ และแก้ไขปัญหาความเดือดร้อนให้แก่ประชาชนตามอำนาจหน้าที่ต่อไป

จึงประกาศให้ทราบโดยทั่วกัน

ประกาศ ณ วันที่ ๑๕ เดือน มิถุนายน พ.ศ. ๒๕๖๖

ลงชื่อ

(นายสมพล พุ่มพวง)

นายกองค์การบริหารส่วนตำบลหัวเมือง

คำนำ

พระราชบัญญัติสภาตำบลและองค์การบริหารส่วนตำบล พ.ศ.๒๕๓๗ แก้ไขเพิ่มเติม (ฉบับที่ ๗) พ.ศ.๒๕๖๒ มาตรา ๖๙/๑ พระราชบัญญัติกำหนดแผนและขั้นตอนการกระจายอำนาจให้แก่องค์กรปกครองส่วนท้องถิ่น พ.ศ.๒๕๖๒ หมวด ๒ มาตรา ๑๖ กำหนดให้องค์การบริหารส่วนตำบลมีอำนาจและหน้าที่ในการจัดระบบการบริการสาธารณะเพื่อประโยชน์ของประชาชนในท้องถิ่น (๑) การจัดทำแผนพัฒนาท้องถิ่นของตนเองระเบียบกระทรวงมหาดไทย ว่าด้วยการจัดทำแผนพัฒนาขององค์กรปกครองส่วนท้องถิ่น พ.ศ.๒๕๔๘ และที่แก้ไขเพิ่มเติมถึง (ฉบับที่ ๓) พ.ศ.๒๕๖๑ ข้อ ๑๘ กำหนดให้แผนพัฒนาท้องถิ่น กรณี้องค์การบริหารส่วนตำบล ให้จัดทำหรือทบทวนให้แล้วเสร็จภายในเดือนตุลาคมก่อนปีงบประมาณถัดไป ประกอบกับหนังสือกระทรวงมหาดไทย ที่ มท ๐๘๑๐.๓/ว ๖๐๘๖ ลงวันที่ ๑๙ สิงหาคม ๒๕๖๕ ได้แจ้งหนังสือชักชวนแนวทางปฏิบัติการใช้แผนพัฒนาท้องถิ่นขององค์กรปกครองส่วนท้องถิ่นเพื่อจัดทำบริการสาธารณะหรือกิจกรรมสาธารณะ

องค์การบริหารส่วนตำบลหัวเมือง ได้ดำเนินการทบทวนแผนพัฒนาท้องถิ่น (พ.ศ.๒๕๖๖-๒๕๗๐) ตามระเบียบกระทรวงมหาดไทยว่าด้วยการจัดทำแผนพัฒนาท้องถิ่น พ.ศ.๒๕๔๘ และที่แก้ไขเพิ่มเติมถึง (ฉบับที่ ๓) พ.ศ.๒๕๖๑ และหนังสือสั่งการต่างๆ ที่เกี่ยวข้อง โดยได้บูรณาการแผนงาน/โครงการ/กิจกรรม จากประชาคมหมู่บ้าน รวมถึงส่วนราชการและหน่วยงานในพื้นที่ที่เกี่ยวข้อง เพื่อให้ได้ “แผนพัฒนาท้องถิ่น (พ.ศ.๒๕๖๖-๒๕๗๐) ฉบับทบทวน ครั้งที่ ๑/๒๕๖๖” ที่สามารถนำไปเป็นกรอบในการจัดทำงบประมาณรายจ่ายประจำปี งบประมาณจากเงินสะสม การตั้งงบประมาณอุดหนุนให้แก่หน่วยงานอื่น ได้อย่างมีประสิทธิภาพ เกิดประโยชน์สูงสุดแก่ประชาชน

สารบัญ

	หน้า
ส่วนที่ ๑ สภาพทั่วไปและข้อมูลพื้นฐาน	
๑. ด้านกายภาพ	๑
๒. ด้านการเมือง/การปกครอง	๒ - ๓
๓. ประชากร	๔
๔. สภาพทางสังคม	๕ - ๗
๕. ระบบบริการพื้นฐาน	๗ - ๘
๖. ระบบเศรษฐกิจ	๙ - ๑๐
๗. ศาสนา ประเพณี วัฒนธรรม	๑๐
๘. ทรัพยากรธรรมชาติ	๑๑
๙. ด้านการเมือง - การบริหาร	๑๒ - ๑๖
๑๐. สรุปผลการสำรวจข้อมูลพื้นฐาน	๑๗ - ๑๘
ส่วนที่ ๒ ยุทธศาสตร์การพัฒนาระดับมหภาค	
๑. ความสัมพันธ์ระหว่างแผนพัฒนาระดับมหภาค	
๑.๑ แผนยุทธศาสตร์ชาติ ๒๐ ปี	๑๙ - ๒๔
๑.๒ แผนพัฒนาเศรษฐกิจและสังคมแห่งชาติ ฉบับที่ ๑๓	๒๕ - ๔๐
๑.๓ แผนพัฒนาภาค/แผนพัฒนากลุ่มจังหวัด/แผนพัฒนาจังหวัด	๔๐ - ๔๘
๑.๔ ยุทธศาสตร์การพัฒนาระดับมหภาคขององค์กรปกครองส่วนท้องถิ่นในเขตจังหวัดแพร่	๔๙ - ๕๕
๒. ยุทธศาสตร์ขององค์การบริหารส่วนตำบลหัวเมือง	
๒.๑ วิสัยทัศน์	๕๕
๒.๒ ยุทธศาสตร์	๕๕
๒.๓ เป้าประสงค์	๕๖
๒.๔ ตัวชี้วัด	๕๖
๒.๕ ค่าเป้าหมาย	๕๗ - ๕๘
๒.๖ กลยุทธ์	๕๙
๒.๗ จุดยืนทางยุทธศาสตร์	๖๐ - ๖๑
๒.๘ ความเชื่อมโยงของยุทธศาสตร์ในภาพรวม	๖๒ - ๗๑
๓. การวิเคราะห์เพื่อพัฒนาท้องถิ่น	
๓.๑ วิเคราะห์กรอบการจัดทำยุทธศาสตร์ขององค์การบริหารส่วนตำบลหัวเมือง	๗๒ - ๗๔
๓.๒ การประเมินสถานการณ์สภาพแวดล้อมภายนอกที่เกี่ยวข้อง	๗๕ - ๗๗
ส่วนที่ ๓ การนำแผนพัฒนาท้องถิ่นไปสู่การปฏิบัติ	
๑. ยุทธศาสตร์การพัฒนาระดับท้องถิ่นและยุทธศาสตร์ระดับมหภาคฯ	๗๘ - ๘๐
๒. บัญชีโครงการพัฒนาท้องถิ่น (แบบ ผ.๐๑)	๘๑ - ๘๒

สารบัญ (ต่อ)

หน้า

บัญชีสรุปโครงการพัฒนา ที่นำมาจากแผนพัฒนาหมู่บ้าน	๘๓ - ๘๔
บัญชีโครงการพัฒนา (แบบ ผ.๐๒)	๘๕ - ๑๗๗
บัญชีโครงการพัฒนา (แบบ ผ.๐๒/๑)	๑๗๘ - ๑๘๗
บัญชีโครงการพัฒนา (แบบ ผ.๐๒/๒)	๑๘๘ - ๒๐๒

ส่วนที่ ๔ การติดตามและประเมินผล

๑. การติดตามและประเมินผลยุทธศาสตร์	๒๐๓
๒. การติดตามและประเมินผลโครงการ	๒๐๓ - ๒๐๕
๓. สรุปผลการพัฒนาท้องถิ่น	๒๐๖
๔. ข้อเสนอแนะในการจัดทำแผนพัฒนาท้องถิ่นในอนาคต	๒๐๖ - ๒๐๙
๕. แนวทางการพิจารณาการติดตามและประเมินผลฯ	๒๐๙ - ๒๑๙

ส่วนที่ ๑

สภาพทั่วไปและข้อมูลพื้นฐาน องค์การบริหารส่วนตำบลหัวเมือง อำเภอสอง จังหวัดแพร่

๑. ด้านกายภาพ

๑.๑ ที่ตั้งของหมู่บ้านหรือชุมชนหรือตำบล

ตำบลหัวเมือง เดิมชื่อ ตำบลต้นหนูน แยกมาจากตำบลวังหลวง ต่อมา ปี พ.ศ.๒๕๐๒ ได้แยกจากตำบลต้นหนูน ออกมา ตั้งชื่อใหม่ ว่า ตำบลหัวเมือง ขึ้นปกครองกับอำเภอสอง ถึง ปัจจุบัน ได้ยกฐานะจากสภาตำบล มาเป็นองค์การบริหารส่วนตำบล ในปี พ.ศ. ๒๕๔๐ ตามประกาศในราชกิจจานุเบกษา เล่มที่ ๑๑๓ ตอนพิเศษ ๕๒ ง ลงวันที่ ๒๕ ธันวาคม ๒๕๓๙

องค์การบริหารส่วนตำบลหัวเมือง

ปัจจุบันเป็นองค์การบริหารส่วนตำบลขนาดกลาง

ตั้งอยู่ที่ ๙๙ หมู่ ๑๐ ตำบลหัวเมือง อำเภอสอง จังหวัดแพร่

- โทรศัพท์ ๐๕๔ - ๖๕๒๑๙๒ - โทรสาร ๐๕๔ - ๖๕๒๑๙๒

ที่ตั้งและอาณาเขตตำบลหัวเมือง

องค์การบริหารส่วนตำบลหัวเมือง จัดตั้งตามพระราชบัญญัติสภาตำบลและองค์การบริหารส่วนตำบล พ.ศ. ๒๕๓๗ ตามประกาศกระทรวงมหาดไทย เรื่อง จัดตั้งองค์การบริหารส่วนตำบล ลงวันที่ ๑๖ ธันวาคม พ.ศ.๒๕๓๙ และประกาศราชกิจจานุเบกษา วันที่ ๒๕ ธันวาคม ๒๕๓๙ เล่ม ๑๑๓ ตอนพิเศษ ๕๒ ง หน้า ๑๘๐ ตั้งอยู่ห่างจากอำเภอสอง มีระยะทาง ๒๐ กิโลเมตร ไปทางทิศใต้ มีระยะทางห่างจากจังหวัดแพร่ ประมาณ ๒๗ กิโลเมตร พื้นที่ตำบลหัวเมือง ทั้งหมด ๔๙ ตารางกิโลเมตร หรือ เนื้อที่ ๒๕,๓๗๓.๗๕ ไร่ ตำบลหัวเมือง มีอาณาเขตติดต่อกับพื้นที่ใกล้เคียง ดังนี้

ทิศเหนือ	ติดต่อกับ	ตำบลแดนชุมพล	อำเภอสอง
ทิศใต้	ติดต่อกับ	ตำบลวังหลวง	อำเภอหนองม่วงไข่
ทิศตะวันออก	ติดต่อกับ	ตำบลแม่ยางร้อง	อำเภอร้องกวาง
ทิศตะวันตก	ติดต่อกับ	ตำบลห้วยหม้าย ตำบลทุ่งแก้ว	อำเภอสอง และ อำเภอหนองม่วงไข่

๑.๒ ลักษณะภูมิประเทศ

ภูมิประเทศของมีลักษณะเป็นที่ราบลุ่ม ตั้งอยู่ทางภาคเหนือตอนบน เป็นพื้นที่สำหรับที่อยู่อาศัย ประมาณ ๖๐% เป็นพื้นที่สำหรับการเกษตร ๓๕ % และมีพื้นที่ส่วนอื่น ๕% มี ๓ ดูกาล (ฤดูร้อน ฤดูฝน ฤดูหนาว)

๑.๓ ลักษณะภูมิอากาศ

ลักษณะอากาศมีลักษณะร้อนชื้น อากาศเปลี่ยนแปลงไปตามฤดู ซึ่งมี ๓ ฤดู ดังนี้

ตำบลหัวเมือง ประกอบด้วย ๑๓ หมู่บ้าน ดังนี้

หมู่ที่ ๑ บ้านหัวเมือง	หมู่ที่ ๒ บ้านวังพอน
หมู่ที่ ๓ บ้านดงเจริญ	หมู่ที่ ๔ บ้านหนองเสี้ยว
หมู่ที่ ๕ บ้านแม่ทะ	หมู่ที่ ๖ บ้านสันปู่สี
หมู่ที่ ๗ บ้านวังพอน	หมู่ที่ ๘ บ้านหนองเสี้ยว
หมู่ที่ ๙ บ้านหัวเมือง	หมู่ที่ ๑๐ บ้านดงเจริญ
หมู่ที่ ๑๑ บ้านวังพอน	หมู่ที่ ๑๒ บ้านวังพอน
หมู่ที่ ๑๓ บ้านหัวเมือง	

๒.๒ การเลือกตั้ง

หัวเมืองได้แบ่งเขตการเลือกตั้งนายกตำบลหัวเมือง ทั้งเขต ๑ เขตเลือกตั้ง

ประชาชนในเขตหัวเมืองส่วนใหญ่ร่วมกิจกรรมทางการเมืองเสมอมาและประชาชนในเขตมีส่วนร่วมในการบริหารงาน การช่วยเหลืองานเสนอแนะในกิจกรรมของในการดำเนินงานต่างๆ เช่น การประชุมประชาคมในการจัดแผนพัฒนาประชุมประชาคมแก้ไขปัญหาความยากจน ฯลฯ

จำนวนผู้มีสิทธิเลือกตั้ง (ข้อมูล ณ เมษายน พ.ศ. ๒๕๖๖)

หมู่	ชื่อหมู่บ้าน	ประชากรผู้มีสิทธิเลือกตั้ง		รวม
		ชาย	หญิง	
๑	หัวเมือง	๑๐๔	๑๒๓	๒๒๗
๒	วังพอน	๑๐๖	๑๐๗	๒๑๓
๓	ดงเจริญ	๒๓๓	๒๗๑	๕๐๔
๔	หนองเสี้ยว	๒๙๕	๓๑๗	๖๑๒
๕	แม่ทะ	๓๐๐	๒๙๑	๕๙๑
๖	สันปู่สี	๑๕๙	๑๕๖	๓๑๕
๗	วังพอน	๑๗๐	๑๕๗	๓๒๗
๘	หนองเสี้ยว	๑๙๖	๑๘๓	๓๗๙
๙	หัวเมือง	๑๖๗	๑๗๙	๓๔๖
๑๐	ดงเจริญ	๑๖๖	๑๖๘	๓๓๔
๑๑	วังพอน	๒๘๘	๓๒๑	๖๐๙
๑๒	วังพอน	๒๔๑	๒๗๓	๕๑๔
๑๓	หัวเมือง	๑๓๕	๑๕๓	๒๘๘
รวม		๒,๕๖๐	๒,๖๙๙	๕,๒๕๙

๓. ประชากร

๓.๑ ข้อมูลเกี่ยวกับจำนวนประชากร

ข้อมูลเปรียบเทียบย้อนหลัง ๓ ปี พ.ศ.๒๕๖๓-๒๕๖๕

ปี พ.ศ.	ชาย (คน)	หญิง (คน)	รวม (คน)
พ.ศ.๒๕๖๓	๓,๑๐๑	๓,๑๙๘	๖,๒๙๙
พ.ศ.๒๕๖๔	๓,๐๕๖	๓,๑๕๙	๖,๒๑๕
พ.ศ.๒๕๖๕	๓,๐๒๐	๓,๑๒๗	๖,๑๔๗

หมู่ที่	ชื่อหมู่บ้าน	จำนวนประชากร		รวม	จำนวนครัวเรือน (หลัง)
		ชาย	หญิง		
๑	หัวเมือง	๑๒๕	๑๓๒	๒๕๗	๑๐๐
๒	วังพอน	๑๒๐	๑๒๗	๒๔๗	๘๕
๓	ดงเจริญ	๒๗๔	๓๐๕	๕๗๙	๒๒๗
๔	หนองเสี้ยว	๓๕๑	๓๖๖	๗๑๗	๒๕๔
๕	แม่ทะ	๓๕๑	๓๓๘	๖๘๙	๒๕๗
๖	สันปู่สี	๑๙๑	๑๙๔	๓๘๕	๑๓๘
๗	วังพอน	๑๙๗	๑๘๖	๓๘๓	๑๓๗
๘	หนองเสี้ยว	๒๒๘	๒๑๐	๔๓๘	๑๖๐
๙	หัวเมือง	๑๙๗	๒๑๐	๔๐๗	๑๖๒
๑๐	ดงเจริญ	๑๙๓	๑๙๕	๓๘๘	๑๔๗
๑๑	วังพอน	๓๔๐	๓๖๘	๗๐๘	๒๔๒
๑๒	วังพอน	๒๘๑	๓๐๔	๕๘๕	๒๐๙
๑๓	หัวเมือง	๑๖๗	๑๗๗	๓๔๔	๑๑๕
รวม		๓,๐๑๓	๓,๑๐๘	๖,๑๒๑	๒,๒๓๓

(ข้อมูล : สำนักงานทะเบียนอำเภอสอง เดือน เมษายน ๒๕๖๖)

๓.๒ ช่วงอายุและจำนวนประชากร

แยกตามช่วงอายุ(ปี)

ช่วงอายุประชากร	ชาย (คน)	หญิง (คน)	รวม
อายุน้อยกว่า ๑ ปี	๒๑	๑๓	๓๔
อายุระหว่าง ๑ - ๒ ปี	๓๗	๔๑	๗๘
อายุระหว่าง ๓ - ๕ ปี	๕๙	๖๒	๑๒๑
อายุระหว่าง ๖ - ๑๑ ปี	๑๗๗	๑๓๒	๓๐๙
อายุระหว่าง ๑๒ - ๑๔ ปี	๓๒	๘๖	๑๕๘
อายุระหว่าง ๑๕ - ๑๗ ปี	๘๕	๗๕	๑๖๐
อายุระหว่าง ๑๘ - ๒๕ ปี	๒๓๐	๒๑๖	๔๔๖
อายุระหว่าง ๒๖ - ๔๙ ปีเต็ม	๑,๐๙๕	๙๘๘	๒,๐๘๓
อายุระหว่าง ๕๐ - ๖๐ ปี	๖๑๒	๖๘๘	๑,๓๐๐
อายุมากกว่า ๖๐ ปีขึ้นไป	๖๒๕	๘๐๗	๑,๔๓๒
รวม	๓,๐๑๓	๓,๑๐๘	๖,๑๒๑

หมายเหตุ: สถิติประชากร เดือน เมษายน ๒๕๖๖

ที่มา : สำนักงานทะเบียนอำเภอสอง

๔. สภาพทางสังคม

๔.๑ การศึกษา

สถานศึกษาที่ตั้งอยู่ในเขตองค์การบริหารส่วนตำบลหัวเมือง มีดังนี้

ชื่อโรงเรียน	ที่ตั้ง
โรงเรียนบ้านหัวเมือง	หมู่ ๑๓
โรงเรียนบ้านดงเจริญ(วงศ์ประชานุกุล)	หมู่ ๑๐
โรงเรียนบ้านแม่ทะ	หมู่ ๕
โรงเรียนบ้านหนองเสี้ยว	หมู่ ๘
โรงเรียนบ้านวังฟ่อน (สิทธิราษฎร์บำรุง)	หมู่ ๑๒

โรงเรียนพระปริยัติธรรม ๑ แห่ง

ชื่อโรงเรียน	ที่ตั้ง
โรงเรียนพระปริยัติธรรมแผนกสามัญศึกษาวัดวังฟ่อนวิทยา	หมู่ ๗

ศูนย์พัฒนาเด็กเล็ก ๑ แห่ง

ชื่อโรงเรียน	ที่ตั้ง	จำนวนครู	จำนวนนักเรียน
ศูนย์พัฒนาเด็กเล็กหัวเมือง	หมู่ ๑๐	๘	๘๙

จากการสำรวจข้อมูลพื้นฐานพบว่า ประชากรอายุ ๑๕ - ๖๐ ปีเต็ม ร้อยละ ๙๙ อ่าน เขียนภาษาไทยและคิดเลขอย่างง่ายได้ เด็กอายุ ๖ - ๑๔ ปี ร้อยละ ๑๐๐ ได้รับการศึกษาภาคบังคับ ๙ ปี ได้เรียนต่อชั้นมัธยมศึกษาปีที่ ๔ หรือเทียบเท่า และที่ไม่ได้เรียนต่อมีงานทำ ร้อยละ ๙๙ ด้านการศึกษาอยู่ในเกณฑ์ที่ดี ปัญหาคือ ยังไม่สามารถที่จะแข่งขันกับเมืองใหญ่ๆ ได้ การแก้ปัญหาขององค์การบริหารส่วนตำบล ได้จัดกิจกรรมให้กับเด็กของศูนย์พัฒนาเด็กเล็ก การสนับสนุนอาหารเสริมนม อาหารกลางวัน ในกับทางโรงเรียนในเขตพื้นที่ และร่วมกันจัดกิจกรรมต่างๆ กับทางโรงเรียน

๔.๒ สาธารณสุข

จากการสำรวจข้อมูลพื้นฐานพบว่า ประชาชนกรส่วนมากมีสุขภาพที่ดี มีการคัดกรองสุขภาพให้กับประชาชนกลุ่มเสี่ยง โรคที่มักเกิดแก่ประชากรในชุมชน เช่นกัน ได้แก่ โรคความดัน เบาหวาน โรคเอดส์ โรคไข้เลือดออก มือ-ปาก-เท้าในเด็ก และโรคอื่นๆ อีกมาก มีสถิติเข้ารับการรักษาพยาบาล ปัญหาคือประชาชนบางรายไม่ยอมไปคัดกรองหรือตรวจสุขภาพประจำปี การแก้ไขปัญหา คือ องค์การบริหารส่วนตำบลและหน่วยงานสาธารณสุข โรงพยาบาล ได้จัดกิจกรรมร่วมมือกันรณรงค์ให้ชุมชนเห็นความสำคัญในเรื่องนี้ซึ่งก็ได้ผลในระดับหนึ่ง ประชาชนให้ความร่วมมือเป็นอย่างดี แต่ต้องเป็นการดำเนินการอย่างต่อเนื่องเป็นประจำทุกปี สำหรับเด็กแรกเกิด - ๖ ปี ผู้ปกครองสามารถเลี้ยงดูตรงตามเกณฑ์มาตรฐาน

บางครัวเรือนไม่ได้กินอาหารที่ถูกสุขลักษณะ การใช้ยาเพื่อบำบัดอาการเจ็บป่วยที่ไม่เหมาะสม การออกกำลังกายยังไม่สม่ำเสมอ และประชากรส่วนมากไม่ได้รับการตรวจสุขภาพ ปัญหาเหล่านี้้องค์การบริหารส่วนตำบลพยายามอย่างยิ่งที่จะแก้ไข โดยร่วมมือกับโรงพยาบาล สาธารณสุข จัดกิจกรรมเพื่อแก้ไขปัญหา

(๑) หน่วยงานด้านสาธารณสุข

- โรงพยาบาลส่งเสริมสุขภาพชุมชนในเขตพื้นที่ จำนวน ๓ แห่ง
- ๑. โรงพยาบาลส่งเสริมสุขภาพตำบล บ้านหนองเสี้ยว ตั้งอยู่ หมู่ ๔
- ๒. โรงพยาบาลส่งเสริมสุขภาพตำบล บ้านหัวเมือง ตั้งอยู่ หมู่ ๓
- ๓. โรงพยาบาลส่งเสริมสุขภาพตำบล บ้านวังพอน ตั้งอยู่ หมู่ ๗

๔.๓ อาชญากรรม

หัวเมืองไม่มีเหตุอาชญากรรมเกิดขึ้น แต่มีเหตุการณ์ลักขโมยทรัพย์สินประชาชน และทำลายทรัพย์สินของราชการ ซึ่งหัวเมืองก็ได้ดำเนินการป้องกันการเกิดเหตุดังกล่าว จากการสำรวจข้อมูลพื้นฐานพบว่า ส่วนมากครัวเรือนมีการป้องกันอุบัติเหตุอย่างถูกวิธี มีความปลอดภัยในชีวิตและทรัพย์สิน

ปัญหาคือจากข้อมูลที่สำรวจพบว่ามี ๙ ครัวเรือน ที่ไม่มีการป้องกันอุบัติเหตุ อาชญากรรม วิธีการแก้ปัญหาของสามารถดำเนินการได้ตามอำนาจหน้าที่และงบประมาณที่มีอยู่อย่างจำกัด คือการติดตั้งกล้องวงจรปิดในจุดที่เป็นที่สาธารณะ ติดตั้งสัญญาณไฟกระพริบทางร่วมทางแยก รวมทั้งได้ตั้งจุดตรวจ จุดสกัด จุดบริการ ในช่วงเทศกาลที่มีวันหยุดหลายวันเพื่ออำนวยความสะดวกให้กับประชาชน แต่ปัญหาที่พบเป็นประจำคือการทะเลาะวิวาทของกลุ่มวัยรุ่นโดยเฉพาะในสถานที่จัดงานดนตรี งานมหรสพ เป็นปัญหาที่ชุมชนได้รับผลกระทบเป็นอย่างมาก การแก้ไขปัญหา คือการแจ้งเตือนให้ผู้ปกครองดูแลบุตรหลานของตน ประชาสัมพันธ์ให้ทราบถึงผลกระทบ ผลเสียหาย และโทษที่ได้รับจากการเกิดเหตุทะเลาะวิวาท การขอความร่วมมือไปยังผู้นำ การขอกำลัง

จาก ตำรวจ ผู้นำ อปพร. เพื่อระงับเหตุไม่ให้เกิดความรุนแรง แต่จะไม่ให้เกิดขึ้นเลยยังเป็นปัญหาที่ปัจจุบันไม่สามารถที่จะแก้ไขได้ ทั้งที่มีการร่วมมือกันหลายฝ่าย เป็นเรื่องที่ทางองค์การบริหารส่วนตำบลจะต้องหาวิธีที่จะแก้ไขปัญหาให้กับประชาชนต่อไปตามอำนาจหน้าที่ที่สามารถดำเนินการได้

๔.๔ ยาเสพติด

ปัญหายาเสพติดในชุมชนของ จากการที่ทางสถานีตำรวจภูธรอำเภอสอง ได้แจ้งให้กับทราบนั้น พบว่าในเขตมีผู้ที่ติดยาเสพติดแต่เมื่อเทียบกับพื้นที่อื่นถือว่าน้อย และยังไม่พบผู้ค้า เหตุผลก็เนื่องมาจากว่าได้รับความร่วมมือกับทางผู้นำ ประชาชน หน่วยงานขององค์การบริหารส่วนตำบลที่ช่วยสอดส่องดูแลอยู่เป็นประจำ การแก้ไขปัญหาของสามารถทำได้เฉพาะตามอำนาจหน้าที่เท่านั้น เช่น การณรงค์ การประชาสัมพันธ์ การแจ้งเบาะแส การฝึกอบรมให้ความรู้ ถ้านอกเหนือจากอำนาจหน้าที่ ก็เป็นเรื่องของอำเภอหรือตำรวจแล้วแต่กรณี ทั้งนี้ก็ได้ให้ความร่วมมือมาโดยตลอด

ตามที่หัวเมือง ได้ดำเนินโครงการสำรวจข้อมูลพื้นฐานในเขตหัวเมือง ประจำปีงบประมาณ พ.ศ. ๒๕๕๙ เพื่อนำผลการสำรวจมาพิจารณาแก้ไขปัญหาที่เกิดขึ้นให้แก่ชุมชน ผลการสำรวจพบว่าประชาชนในเขตตำบลหัวเมืองพบว่าประชากรที่สูบบุหรี่ จำนวน ๓๐๐ คน ดื่มสุรา ๑๗๑ คน

๔.๕ การสังคมสงเคราะห์

องค์การบริหารส่วนตำบลหัวเมือง ได้ดำเนินการด้านสังคมสงเคราะห์ ดังนี้

๑. ดำเนินการรับลงทะเบียนเบี้ยยังชีพให้กับผู้สูงอายุ ผู้พิการ และผู้ป่วยเอดส์
๒. รับลงทะเบียนและประสานโครงการเงินอุดหนุนเพื่อการเลี้ยงดูเด็กแรกเกิด
๓. ประสานการดำเนินการซ่อมแซมบ้านผู้พิการ ผู้สูงอายุ

๑. ผู้มีสิทธิได้รับเบี้ยยังชีพผู้สูงอายุ จำนวน ๑,๕๕๐ คน แบ่งเป็นช่วงอายุ ดังนี้

อายุ ๖๐ - ๖๙ ปี	จำนวน ๑,๐๕๔ คน
อายุ ๗๐ - ๗๙ ปี	จำนวน ๓๘๔ คน
อายุ ๘๐ - ๘๙ ปี	จำนวน ๙๓ คน
อายุมากกว่า ๙๐ ปีขึ้นไป	จำนวน ๙ คน

๑. ผู้มีสิทธิได้รับเบี้ยคนพิการ จำนวน ๓๘๗ คน
๒. ผู้มีสิทธิได้รับเบี้ยยังชีพผู้ป่วยเอดส์ จำนวน ๑๕ คน

๕. ระบบบริการพื้นฐาน

๕.๑ การคมนาคมขนส่ง (ทางบก, ทางน้ำ, ทางราง ฯลฯ)

ในเขตองค์การบริหารส่วนตำบลมีเส้นทางคมนาคมในพื้นที่องค์การบริหารส่วนตำบลที่เป็นถนนคอนกรีตเสริมเหล็ก ร้อยละ ๗๐ เป้าหมายคือต้องการให้ได้มากกว่านี้หรือร้อยละ ๑๐๐ โดยผู้บริหารมีนโยบายที่จะดำเนินการก่อสร้างถนนคอนกรีตเสริมเหล็กทุกสาย ปัญหาคือ องค์การบริหารส่วนตำบลไม่สามารถดำเนินการได้เนื่องจากพื้นที่ยังไม่เป็นที่สาธารณะ จะดำเนินการได้ก็ต่อเมื่อต้องเป็นที่สาธารณะ

๕.๒ การไฟฟ้า

การขยายเขตไฟฟ้า ปัจจุบันมีไฟฟ้าใช้ทุกครัวเรือน คิดเป็น ๑๐๐ เปอร์เซ็นต์ ปัญหาคือไฟฟ้าส่องสว่างทางหรือที่สาธารณะยังไม่สามารถดำเนินการครอบคลุมพื้นที่ได้ทั้งหมด เนื่องจากพื้นที่ที่มีความต้องการให้ติดตั้งไฟฟ้าส่องสว่างนั้นยังไม่เป็นที่สาธารณะ องค์การบริหารส่วนตำบลจึงไม่สามารถดำเนินการได้เช่นเดียวกับถนน การแก้ปัญหาคือ ประสานความร่วมมือกันหลายๆ ฝ่าย เพื่อที่จะทำความเข้าใจกับประชาชนในพื้นที่ และวิธีการที่จะดำเนินการแก้ไขอย่างไร ทั้งนี้ องค์การบริหารส่วนตำบลก็ได้ตั้งงบประมาณในส่วนนี้ไว้แล้ว และได้แจ้งประชาสัมพันธ์ให้ประชาชนได้รับทราบถึงเหตุผลเพื่อที่จะได้ช่วยกันแก้ไขปัญหาให้กับชุมชน ปัจจุบันในเขตองค์การบริหารส่วนตำบลมีไฟฟ้าใช้ ดังนี้

- (๑) จำนวนครัวเรือนที่ใช้ไฟฟ้า ๙๖๓ หลังคาเรือน
- (๒) ไฟฟ้าสาธารณะ จำนวน ๗๕ จุด

๕.๓ การประปา

การประปา มีกิจการประปาเป็นของตนเอง สามารถให้บริการได้ครอบคลุมทุกหลังคาเรือน คิดเป็น ๑๐๐ เปอร์เซ็นต์ ปัญหาคือ มีข้อร้องเรียนเรื่องน้ำประปาขุ่นบ่อยครั้ง สาเหตุเนื่องจากเป็นท่อประปาเก่าเกิดการตกตะกอนของน้ำ และไม่มีแหล่งน้ำดิบในการผลิตประปาต้องขอใช้จากพื้นที่อื่นทำให้มีค่าใช้จ่ายมาก ประปาขององค์การบริหารส่วนตำบลยังไม่สามารถที่จะผลิตเป็นน้ำประปาสำหรับบริโภคได้ ต้องใช้งบประมาณสูงมากในการดำเนินการ ปัจจุบันองค์การบริหารส่วนตำบลยังไม่ประสบปัญหาการขาดแคลนน้ำสามารถที่จะจัดหา น้ำดิบสำหรับผลิตประปาให้ชุมชนได้ การแก้ปัญหาคือ การลงพื้นที่ดำเนินการแก้ไขตามจุดที่เกิดปัญหาในทันที การพิจารณาโครงการต่างๆ ที่ไม่สามารถดำเนินการได้นั้น เช่น โครงการก่อสร้างโรงสูบน้ำจ่ายสารเคมีและเก็บสารเคมีการประปา ฯลฯ องค์การบริหารส่วนตำบลได้นำบรรจุในแผนพัฒนาสามปีเพื่อที่จะพิจารณาดำเนินการในปีต่อไป เมื่อมีงบประมาณและความจำเป็นก็สามารถดำเนินโครงการได้ต่อเนื่อง เพื่อตอบสนองต่อความต้องการของประชาชนต่อไป ปัจจุบันประชาชนมีประปาใช้ ดังนี้

- (๑) จำนวนครัวเรือนที่ใช้น้ำประปา ๑,๐๗๕ หลังคาเรือน
- (๒) หน่วยงานเจ้าของกิจการประปา ขององค์การบริหารส่วนตำบลหัวเมือง ๑ แห่ง
- (๓) ปริมาณการใช้น้ำประปาเฉลี่ย ๕๐๐ - ๕๕๐ ลบ.ม. ต่อวัน
- (๔) แหล่งน้ำดิบที่ใช้ผลิตน้ำประปาได้จาก
แหล่งน้ำใต้ดิน (/)

๕.๔ โทรศัพท์.

ปัจจุบัน มีการให้บริการทั้งโทรศัพท์ประจำที่ครอบคลุมทุกพื้นที่ภายใต้การให้บริการของบริษัท TOT , Ture , AIS Fiber และ ๓BB

มีการให้บริการโทรศัพท์เคลื่อนที่ มีเครือข่ายครอบคลุมพื้นที่ทั้งหมด โดยผู้ให้บริการได้แก่ AIS DTAC และ TURE ประชาชนส่วนใหญ่ใช้บริการโทรศัพท์มือถือ เพื่อให้ประชาชนมีการติดต่อสื่อสารที่สะดวกขึ้น
หอกระจายข่าวในพื้นที่ให้บริการได้ครอบคลุมร้อยละ ๑๐๐ ของพื้นที่องค์การบริหารส่วนตำบล

๕.๕ ไปรษณีย์หรือการสื่อสารหรือการขนส่ง และวัสดุ ครุภัณฑ์

การสื่อสาร ทางจดหมาย ตำบลหัวเมือง ติดต่อบริการไปรษณีย์อำเภอสอง ที่ตั้ง ต.สอง อ.สอง จ.แพร่ ให้บริการ เวลา ๐๘.๐๐ - ๑๖.๐๐ น. ในวันจันทร์ - วันเสาร์ (วันเสาร์ครึ่งวัน) หยุดวันอาทิตย์

๖. ระบบเศรษฐกิจ

๖.๑ การเกษตร

ประชากรในเขตองค์การบริหารส่วนตำบล ร้อยละ ๗๐ ประกอบอาชีพเกษตรกรรม ผลผลิตทางการเกษตรที่สำคัญ ได้แก่ ข้าว ข้าวโพด มันสำปะหลัง อ้อย ดังนี้

- อาชีพเกษตรกรรม	ร้อยละ	๗๐	ของจำนวนประชากรทั้งหมด
- อาชีพเลี้ยงสัตว์	ร้อยละ	๑๓	ของจำนวนประชากรทั้งหมด
- อาชีพรับจ้าง	ร้อยละ	๘	ของจำนวนประชากรทั้งหมด
- อาชีพค้าขาย	ร้อยละ	๙	ของจำนวนประชากรทั้งหมด
- พื้นที่การเกษตรทั้งหมด		๒๑,๖๕๙	ไร่ แบ่งออกเป็น
๑.ที่นา		๑๒,๕๐๐	ไร่
๒.พืชไร่		๘,๘๖๐	ไร่
๓.ไม้ผล		๑๑๐	ไร่
๔.พืชอื่น ๆ		๑๔๕	ไร่
๕.อื่น ๆ		๔๕	ไร่
- พื้นที่เลี้ยงประมง		๕๐๐	ไร่

๖.๒ การประมง (ในเขตองค์การบริหารส่วนตำบลหัวเมืองไม่มีการประมง)

๖.๓ การปศุสัตว์

- เป็นการประกอบการในลักษณะเลี้ยงในครัวเรือนเป็นอาชีพหลักและอาชีพเสริม เช่น การเลี้ยงไก่ เป็ด โค สุกร กระบือ จำนวนสัตว์ในพื้นที่โดยประมาณ ดังนี้

โค	๔๕๕	ตัว	กระบือ	๑๒๕	ตัว	สุกร	๖๐	ตัว
เป็ด	๕๒๑	ตัว	ไก่	๑๑๕	ตัว	อื่นๆ	๘๑๕	ตัว

๖.๔ การบริการ

โรงแรม	-	แห่ง
ร้านอาหาร	๑๑	แห่ง
โรงพยาบาล	-	แห่ง
สถานีขนส่ง	-	แห่ง
ร้านเกมส์	-	แห่ง

๖.๕ การท่องเที่ยว

วัดบ้านสันปูสี (วัดหลวงพ่อด)

๖.๖ อุตสาหกรรม

ไม่มี

๖.๗ การพาณิชย์และกลุ่มอาชีพ

การพาณิชย์

สถานีบริการน้ำมัน	๑	แห่ง		
บริษัท	-	แห่ง	ศูนย์การค้า/ห้างสรรพสินค้า	- แห่ง
ห้างหุ้นส่วนจำกัด-	แห่ง	ตลาดสด	๕	แห่ง
ร้านค้าต่างๆ	๒๔	แห่ง	โรงฆ่าสัตว์	- แห่ง

กลุ่มอาชีพ

มีกลุ่มอาชีพ จำนวน ๒๗ กลุ่ม

๖.๘ แรงงาน

จากการสำรวจข้อมูลพื้นฐานพบว่า ประชากรที่มีอายุ ๑๕ - ๖๐ ปี อยู่ในกำลังแรงงาน ร้อยละ ๙๕ เมื่อเทียบกับอัตราส่วนกับจังหวัด ร้อยละ ๗๓.๙๙ ซึ่งสูงกว่ามาก แต่ค่าแรงในพื้นที่ต่ำกว่าระดับจังหวัด โดยเฉพาะแรงงานด้านการเกษตร ประชากรอายุระหว่าง ๒๕ - ๕๐ ปี บางส่วน ไปรับจ้างทำงานนอกพื้นที่ รวมทั้งแรงงานที่ไปทำงานต่างประเทศ ปัญหาที่พบคือ ประชากรต้องไปทำงานนอกพื้นที่ในเมืองที่มีโรงงาน อุตสาหกรรม บริษัท ห้างร้านใหญ่ๆ เพราะในพื้นที่ไม่มีโรงงานอุตสาหกรรมที่มีการจ้างแรงงานเยอะ เพราะพื้นที่ส่วนมากเป็นที่อยู่อาศัย ปัญหานี้ยังไม่สามารถแก้ไขได้

๗. ศาสนา ประเพณี วัฒนธรรม

๗.๑ การนับถือศาสนา

- ประชาชนในเขตองค์การบริหารส่วนตำบลหัวเมือง ส่วนใหญ่นับถือศาสนาพุทธ ร้อยละ ๑๐๐ ปัจจุบันมีศาสนสถาน จำนวน ๖ แห่ง ดังนี้

๑. วัดหัวเมือง	ตั้งอยู่ หมู่ ๑ ตำบลหัวเมือง
๒. วัดมัทธา	ตั้งอยู่ หมู่ ๕ ตำบลหัวเมือง
๓. วัดสันปูลี่	ตั้งอยู่ หมู่ ๖ ตำบลหัวเมือง
๔. วัดวังพอน	ตั้งอยู่ หมู่ ๗ ตำบลหัวเมือง
๕. วัดหนองบัว	ตั้งอยู่ หมู่ ๘ ตำบลหัวเมือง
๖. วัดดงเจริญ	ตั้งอยู่ หมู่ ๑๐ ตำบลหัวเมือง

๗.๒ ประเพณีและงานประจำปี

- | | |
|--------------------------------|--------------------------------------|
| - ประเพณีวันขึ้นปีใหม่ | ประมาณเดือน มกราคม |
| - ประเพณีวันสงกรานต์ | ประมาณเดือน เมษายน |
| - ประเพณีลอยกระทง | ประมาณเดือน ตุลาคม พฤศจิกายน |
| - ประเพณีวันเข้าพรรษา ออกพรรษา | ประมาณเดือน กรกฎาคม ตุลาคม พฤศจิกายน |

๗.๓ ภูมิปัญญาท้องถิ่น ภาษาถิ่น

ภูมิปัญญาท้องถิ่น ประชาชนในเขตองค์การบริหารส่วนตำบลได้อนุรักษ์ภูมิปัญญาท้องถิ่น ได้แก่ วิธีการทำเครื่องจักสารใช้สำหรับในครัวเรือน

ภาษาถิ่น ส่วนมากร้อยละ ๙๐ % พูดภาษาเหนือ

๗.๔ สินค้าพื้นเมืองและของที่ระลึก

ประชาชนในเขตองค์การบริหารส่วนตำบลได้ผลิตของใช้พื้นเมืองขึ้นใช้ในครัวเรือนและเหลือเอาไว้จำหน่ายบ้าง ได้แก่ เสื้อที่ทอจากต้นกก ผ้าที่ทอจากผ้าฝ้ายและผ้าไหม เครื่องจักสานที่ทำจากไม้ไผ่

๘. ทรัพยากรธรรมชาติ

๘.๑ น้ำ ที่ใช้ในการอุปโภค-บริโภค เป็นน้ำที่ได้จากน้ำฝน และน้ำดิบจากแม่น้ำยม (อยู่นอกเขต) ซึ่งจะต้องนำมาผ่านกระบวนการของระบบประปา สำหรับน้ำใต้ดินมีปริมาณน้อย ไม่สามารถนำขึ้นมาใช้ให้พอเพียงได้ ไม่สามารถใช้ดื่มและอุปโภคได้

๘.๒ ป่าไม้ ในเขตองค์การบริหารส่วนตำบลไม่มีป่าไม้

๘.๓ ภูเขา ในเขตองค์การบริหารส่วนตำบลไม่มีภูเขา

๘.๔ คุณภาพของทรัพยากรธรรมชาติ

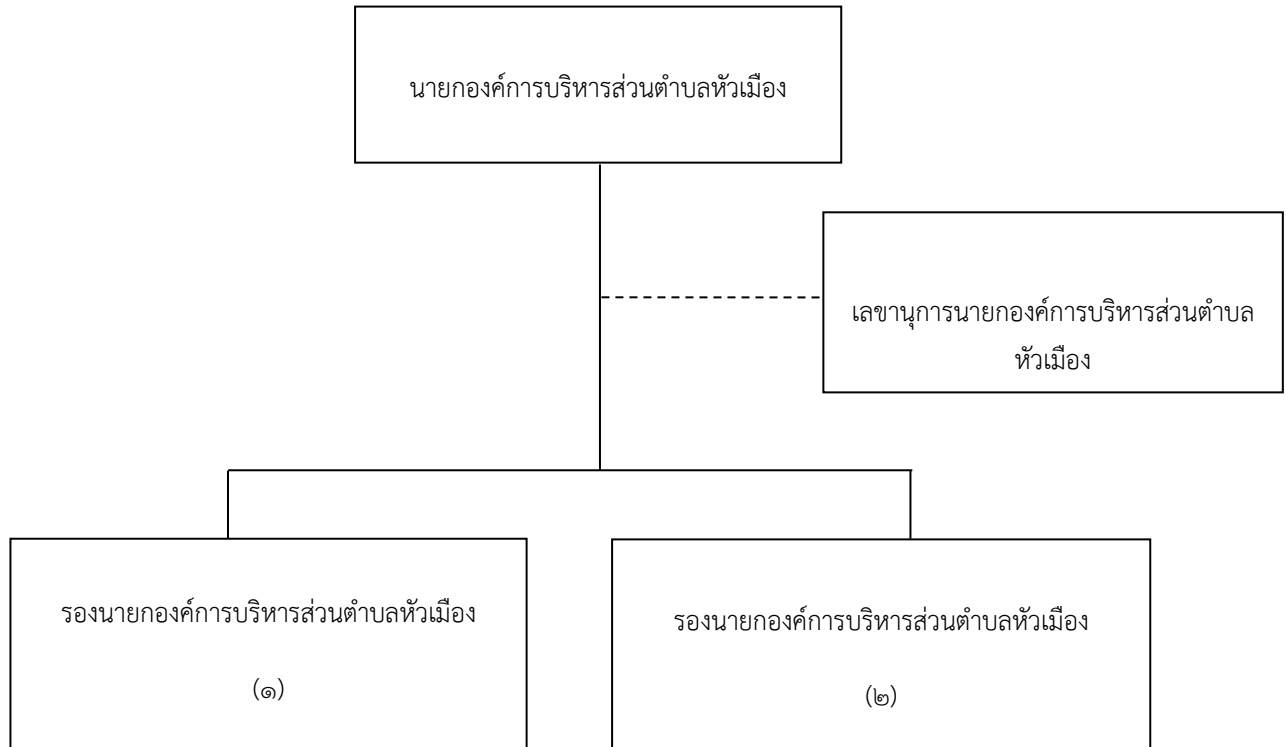
ในพื้นที่ขององค์การบริหารส่วนตำบลส่วนมากเป็นพื้นที่สำหรับเพาะปลูก ที่อยู่อาศัย ร้านค้า สถานประกอบการ ตามลำดับ และมีพื้นที่เพียงเล็กน้อยที่เป็นพื้นที่สาธารณะ ทรัพยากรธรรมชาติในพื้นที่ ก็ได้แก่ ดิน น้ำ ต้นไม้ อากาศที่ไม่มีมลพิษ ปัญหาคือ ไม่สามารถที่จะนำน้ำจากใต้ดินมาใช้ในการอุปโภค-บริโภคได้ ต้องอาศัยน้ำดิบจากแหล่งอื่น และน้ำฝน น้ำในการเกษตรก็ต้องรอฤดูฝน มีแหล่งน้ำใช้ในการเกษตรไม่เพียงพอ ปัญหาคือยังไม่สามารถหาแหล่งน้ำสำหรับการเกษตรได้เพิ่มขึ้น เพราะพื้นที่ส่วนมากเป็นของประชาชน เอกชน ปัญหาด้านขยะ เมื่อชุมชนแออัดขยะก็มากขึ้น การแก้ไขปัญหา องค์การบริหารส่วนตำบลได้จัดทำโครงการเพื่อแก้ปัญหาให้กับประชาชนและเป็นไปตามความต้องการของประชาชน เช่น โครงการจัดหาถังขยะรองรับขยะให้ครอบคลุมทั้งพื้นที่ โครงการปลูกต้นไม้ในวันสำคัญต่างๆ ในพื้นที่ของตนเองและที่สาธารณะรวมทั้งปรับปรุงสภาพภูมิทัศน์ของเมืองให้ร่มรื่นสวยงาม ให้เป็นเมืองน่าอยู่ เป็นที่พักผ่อนหย่อนใจของประชาชน ฯลฯ

๙.ด้านการเมือง – การบริหาร

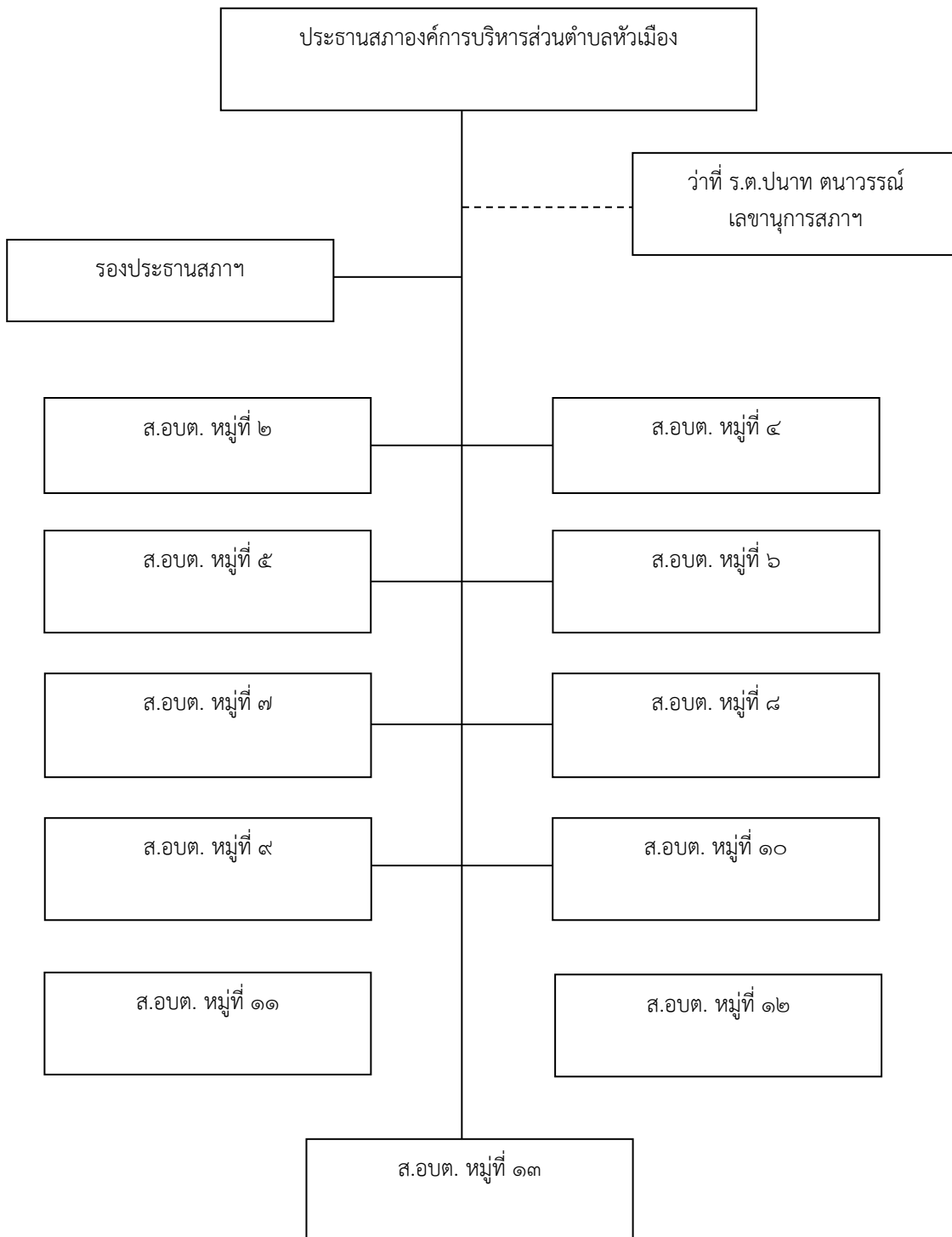
๙.๑ โครงสร้างการบริหารงานขององค์การบริหารส่วนตำบลหัวเมือง

องค์การบริหารส่วนตำบลหัวเมือง มีการจัดการองค์การบริหารงานแบ่งเป็น ๒ ส่วน คือ

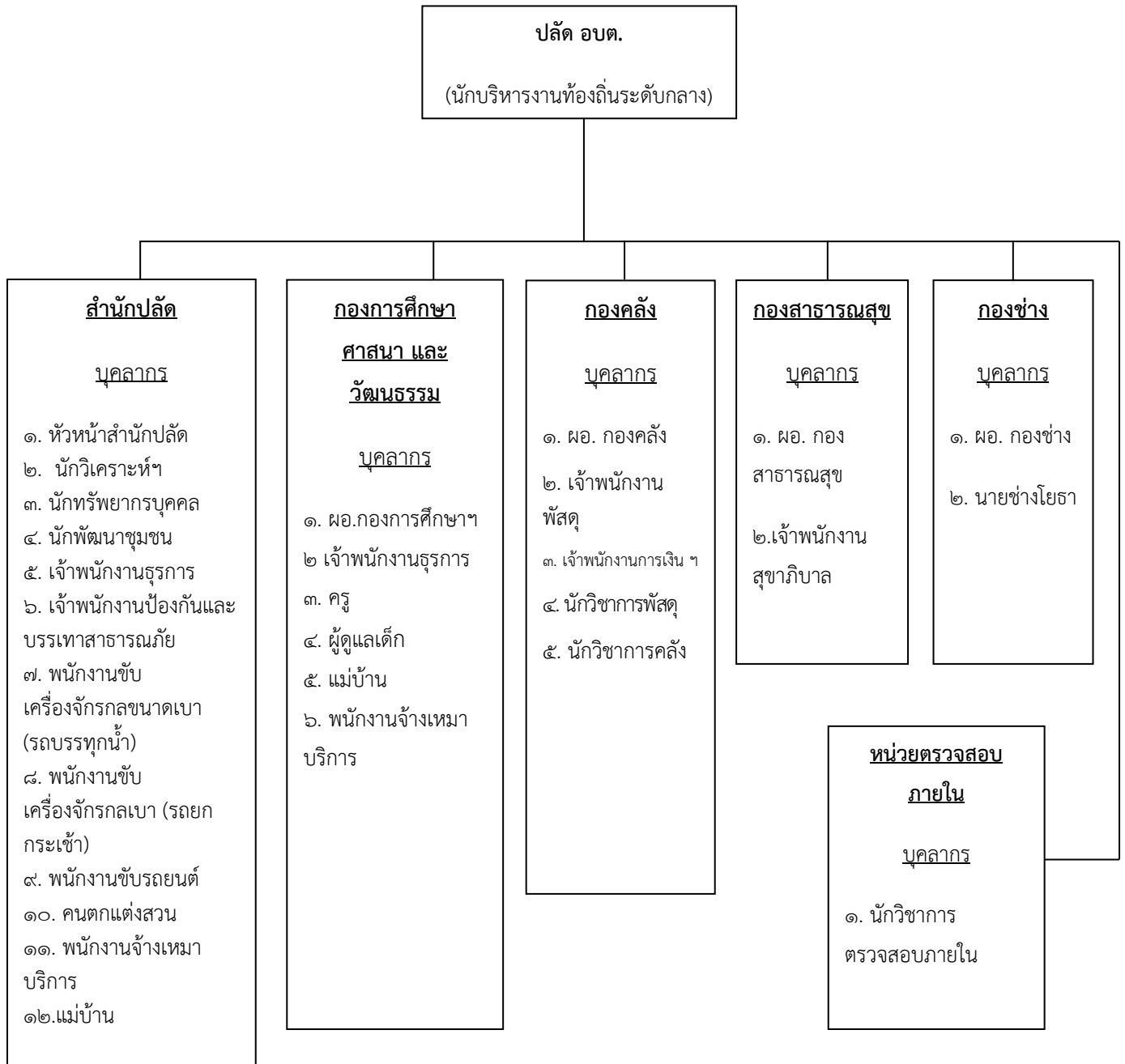
๑.คณะผู้บริหารองค์การบริหารส่วนตำบลน้ำร้อน



๒. สภากองคการบริหารส่วนตำบลหัวเมือง



โครงสร้างส่วนราชการองค์การบริหารส่วนตำบลหัวเมือง



จำนวนบุคลากรขององค์การบริหารส่วนตำบลน้ำร้อน (พนักงานและลูกจ้าง) มีจำนวน ๔๐ อัตรา
มีการแบ่งโครงสร้างส่วนราชการ ออกเป็น ๔ ส่วน

- (๑) สำนักปลัดองค์การบริหารส่วนตำบลน้ำร้อน มีบุคลากร ๑๑ อัตรา
- พนักงานส่วนตำบล ตำแหน่ง หัวหน้าสำนักปลัด ๑ อัตรา
 - พนักงานส่วนตำบล ตำแหน่ง นักวิเคราะห์นโยบายและแผน ชำนาญการ ๑ อัตรา
 - พนักงานส่วนตำบล ตำแหน่ง นักทรัพยากรบุคคล ชำนาญการ ๑ อัตรา
 - พนักงานส่วนตำบล ตำแหน่ง นักพัฒนาชุมชน ชำนาญการ ๑ อัตรา
 - พนักงานส่วนตำบล ตำแหน่ง เจ้าพนักงานธุรการ ชำนาญงาน ๑ อัตรา
 - พนักงานส่วนตำบล ตำแหน่ง เจ้าพนักงานป้องกันและบรรเทาสาธารณภัย ๑ อัตรา
 - พนักงานจ้างตามภารกิจ ตำแหน่ง พนักงานขับเครื่องจักรกลเบา(รถยนต์กระบะเข้า) ๑ อัตรา
 - พนักงานจ้างตามภารกิจ ตำแหน่ง พนักงานขับเครื่องจักรกลเบา(รถบรรทุกน้ำ) ๑ อัตรา
 - พนักงานจ้างตามภารกิจ ตำแหน่ง คนตักแต่งสวน ๑ อัตรา
 - พนักงานจ้างเหมา ตำแหน่ง แม่บ้าน ๑ อัตรา
 - พนักงานจ้างเหมาบริการ ๑ อัตรา
- (๒) กองการศึกษา ศาสนา และวัฒนธรรม มีบุคลากร ๑๐ อัตรา
- พนักงานส่วนตำบล ตำแหน่ง ผอ.การศึกษา ศาสนา และวัฒนธรรม ๑ อัตรา
 - พนักงานส่วนตำบล ตำแหน่ง เจ้าพนักงานธุรการ ๑ อัตรา
 - พนักงานส่วนตำบล ตำแหน่ง ครู ๓ อัตรา
 - พนักงานจ้างตามภารกิจ ตำแหน่ง ผู้ดูแลเด็ก ๓ อัตรา
 - พนักงานจ้างเหมาทั่วไป ๒ อัตรา
 - พนักงานจ้างเหมาบริการ แม่บ้าน ๑ อัตรา
- (๓) กองคลัง มีบุคลากร ๘ อัตรา
- พนักงานส่วนตำบล ตำแหน่ง ผู้อำนวยการกองคลัง ๑ อัตรา
 - พนักงานส่วนตำบล ตำแหน่ง นักวิชาการคลัง ชำนาญการ ๑ อัตรา
 - พนักงานส่วนตำบล ตำแหน่ง นักวิชาการพัสดุ ปฏิบัติการ ๑ อัตรา
 - พนักงานส่วนตำบล ตำแหน่ง เจ้าพนักงานพัสดุ ชำนาญงาน ๑ อัตรา
 - พนักงานส่วนตำบล ตำแหน่ง เจ้าพนักงานการเงินและบัญชี ชำนาญงาน ๑ อัตรา
 - พนักงานจ้างตามภารกิจ ตำแหน่ง ผู้ช่วยเจ้าพนักงานจัดเก็บรายได้ ๑ อัตรา
 - พนักงานจ้างตามภารกิจ ตำแหน่ง ผู้ช่วยเจ้าพนักงานธุรการ ๑ อัตรา
 - พนักงานจ้างเหมาบริการ ๑ อัตรา
- (๔) กองสาธารณสุข มีบุคลากร ๓ อัตรา
- พนักงานส่วนตำบล ตำแหน่ง ผู้อำนวยการกองสาธารณสุขและสิ่งแวดล้อม ๑ อัตรา
 - พนักงานส่วนตำบล ตำแหน่ง เจ้าพนักงานสุขาภิบาล ชำนาญงาน ๑ อัตรา
 - พนักงานจ้างเหมาบริการ ๑ อัตรา
- (๕) กองช่าง มีบุคลากร ๗ อัตรา
- พนักงานส่วนตำบล ตำแหน่ง ผู้อำนวยการกองช่าง ๑ อัตรา
 - พนักงานส่วนตำบล ตำแหน่ง นายช่างโยธา ชำนาญงาน ๒ อัตรา
 - พนักงานจ้างตามภารกิจ ตำแหน่ง ผู้ช่วยนายช่างโยธา ๑ อัตรา
 - พนักงานจ้างตามภารกิจ ตำแหน่ง ผู้ช่วยเจ้าพนักงานการประปา ๑ อัตรา
 - พนักงานจ้างเหมาบริการ ๒ อัตรา

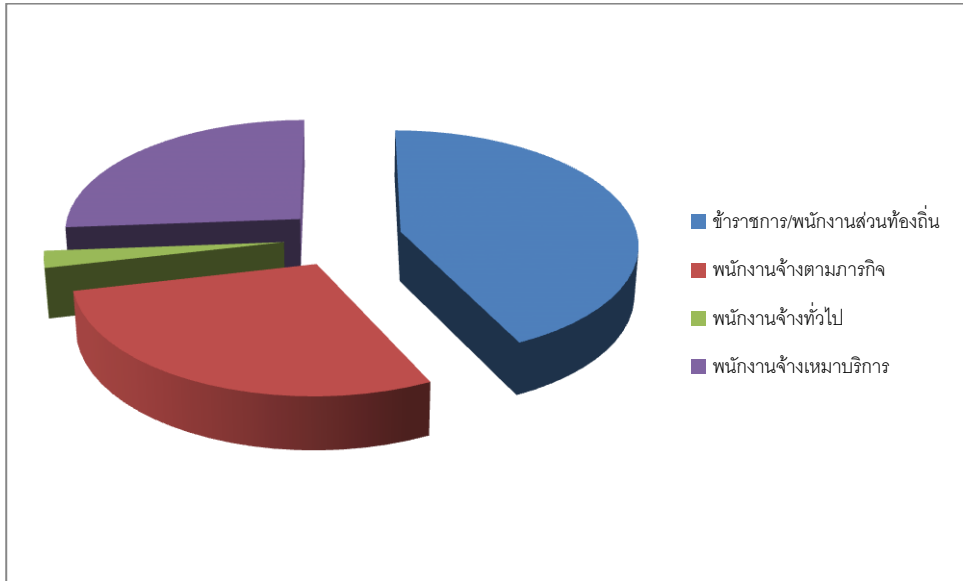
(๖) หน่วยตรวจสอบภายใน มีบุคลากร ๑ อัตรา

- พนักงานส่วนตำบล ตำแหน่ง นักวิชาการตรวจสอบภายใน

๑ อัตรา

อัตรากำลัง องค์การบริหารส่วนตำบลน้ำรัด

- ข้าราชการ/พนักงานส่วนท้องถิ่น รวมทั้งสิ้น ๑๘ คน
- พนักงานจ้างตามภารกิจ รวมทั้งสิ้น ๑๑ คน
- พนักงานจ้างทั่วไป รวมทั้งสิ้น ๑ คน
- พนักงานจ้างเหมาบริการ รวมทั้งสิ้น ๑๑ คน



๑๐. สรุปผลการสำรวจข้อมูลพื้นฐานในเขตองค์การบริหารส่วนตำบล ประจำปีงบประมาณ พ.ศ. ๒๕๖๖

ตามที่องค์การบริหารส่วนตำบลหัวเมือง ได้ดำเนินโครงการสำรวจข้อมูลพื้นฐานในเขตองค์การบริหารส่วนตำบลหัวเมือง ประจำปีงบประมาณ พ.ศ. ๒๕๖๔ เพื่อนำผลการสำรวจมาพิจารณาแก้ไขปัญหาที่เกิดขึ้นให้แก่ชุมชน ผลการสำรวจพบว่าประชาชนในเขตองค์การบริหารส่วนตำบลนั้น ไม่ผ่านเกณฑ์การสำรวจ ดังนี้

- ๑) ประชาชนกรอายุตั้งแต่ ๓๕ ขึ้นไป ไม่ได้ตรวจสุขภาพประจำปี จำนวน ๒๙๑ คน
 - ๒) ประชากรที่สูบบุหรี่ จำนวน ๓๐๐ คน
 - ๓) ประชากรที่ดื่มสุรา จำนวน ๑๗๑ คน
 - ๔) คริวเรือนมีรายได้เฉลี่ยต่อปีต่ำกว่า ๓๐,๐๐๐ บาท จำนวน ๙ คริวเรือน
- ผลการสำรวจดังกล่าว ถือว่าเป็นปัญหาเร่งด่วนที่จะต้องแก้ไข

การแก้ไขปัญหา

- ๑) ส่งเสริม สนับสนุนให้ประชาชนสนใจในสุขภาพมากขึ้น โดยการจัดโครงการ/กิจกรรมต่างๆ ให้เห็นถึงผลดีของการรักษาสุขภาพ
- ๒) รมรงค์ ส่งเสริม จัดโครงการ/กิจกรรมงดสูบบุหรี่ – ดื่มสุรา ลด ละ เลิก เพื่อให้ประชาชนเกิดความตระหนักถึงโทษของการสูบบุหรี่ – ดื่มสุรา
- ๓) ส่งเสริมการประกอบอาชีพต่างๆ ให้กับประชาชน เพื่อเพิ่มรายได้ แก้ไขปัญหาความยากจนในชุมชน

๑๐.๑ สรุปผลการสำรวจข้อมูล กชช. ๒ ค. ประจำปี ๒๕๖๓

ตามที่พัฒนาชุมชนอำเภอสอง ได้ดำเนินการสำรวจข้อมูล กชช. ๒ ค. ประจำปี ๒๕๖๓ ในเขตองค์การบริหารส่วนตำบลหัวเมือง เพื่อนำผลการสำรวจมาพิจารณาแก้ไขปัญหาที่เกิดขึ้นให้แก่หมู่บ้าน ผลการสำรวจสามารถสรุปตามตัวชี้วัดได้ ดังนี้

ตัวชี้วัดแบ่งเป็น ๓ ระดับ คือ

- ๑ = มีปัญหามาก
- ๒ = มีปัญหาปานกลาง
- ๓ = มีปัญหาน้อย/ไม่มีปัญหา

ทั้งนี้ จะนำข้อมูลเฉพาะตัวชี้วัดที่ได้ คะแนน ๑ มาพิจารณา ดังนี้

➤ ตัวชี้วัดสภาพปัญหาของหมู่บ้าน (บ้านหัวเมือง)

- ๑) ด้านความเข้มแข็งของชุมชน
 - การได้รับความคุ้มครองทางสังคม
- ๒) ด้านทรัพยากรธรรมชาติและสิ่งแวดล้อม
 - คุณภาพดิน

➤ ตัวชี้วัดสภาพปัญหาของหมู่บ้าน (บ้านวังพ่อน)

- ๑) ด้านสุขภาพและอนามัย
 - การกีฬา
- ๒) ด้านความเข้มแข็งของชุมชน
 - การเรียนรู้โดยชุมชน
 - การเข้าถึงแหล่งเงินทุนของประชาชน

- ๓) ด้านทรัพยากรธรรมชาติและสิ่งแวดล้อม
 - คุณภาพดิน
- ตัวชี้วัดสภาพปัญหาของหมู่บ้าน (บ้านตงเจริญ)
 - ๑) ด้านสุขภาพและอนามัย
 - การกีฬา
 - ๒) ด้านความเข้มแข็งของชุมชน
 - การเข้าถึงแหล่งเงินทุนของประชาชน
 - ๓) ด้านทรัพยากรธรรมชาติและสิ่งแวดล้อม
 - คุณภาพดิน
- ตัวชี้วัดสภาพปัญหาของหมู่บ้าน (บ้านสันปูลี่)
 - ๑) ด้านความรู้และการศึกษา
 - การได้รับการศึกษา
 - ๒) ด้านความเข้มแข็งของชุมชน
 - การเข้าถึงแหล่งเงินทุนของประชาชน
 - ๓) ด้านทรัพยากรธรรมชาติและสิ่งแวดล้อม
 - คุณภาพดิน
- ตัวชี้วัดสภาพปัญหาของหมู่บ้าน (บ้านแม่ทะ)
 - ๑) ด้านสุขภาพและอนามัย
 - การกีฬา
 - ๒) ด้านความเข้มแข็งของชุมชน
 - การเข้าถึงแหล่งเงินทุนของประชาชน
 - ๓) ด้านทรัพยากรธรรมชาติและสิ่งแวดล้อม
 - คุณภาพดิน
 - คุณภาพน้ำ

๑๐.๒ การแก้ไขปัญหา

- ๑) สร้างความเข้มแข็งให้กับชุมชน โดยร่วมมือกับทุกภาคส่วน ไม่ว่าจะเป็น อำเภอบำรุง ำเภอ ตำรวจ โรงพยาบาล สาธารณสุข ผู้นำชุมชน ร่วมทำกิจกรรมต่างๆ กับชุมชน ให้ประชาชนเกิดความไว้วางใจและได้รับความคุ้มครองทางสังคม ความเป็นกลาง รับทราบปัญหาและเร่งแก้ไข
- ๒) อำนวยความสะดวก ประสานงาน ให้ประชาชนมีโอกาสเข้าถึงแหล่งเงินทุน
- ๓) ร่วมมือกับอำเภอบำรุง เกษตรอำเภอบำรุง ส่งเสริมให้ประชาชนมีความรู้ในการใช้ประโยชน์จากดินและน้ำให้เหมาะสมกับพื้นที่ของชุมชน เพื่อพลิกวิกฤตให้เป็นโอกาส
- ๔) ร่วมมือกับสาธารณสุข โรงพยาบาล โรงเรียน ส่งเสริม รณรงค์ ป้องกัน สุขภาพและอนามัยของประชาชน ส่งเสริม จัดกิจกรรมการกีฬาในชุมชน
- ๕) ส่งเสริม สนับสนุน เปิดโอกาสให้เด็กได้รับการศึกษา จัดกิจกรรมให้ความรู้ต่างๆ

ส่วนที่ ๒ ยุทธศาสตร์ขององค์กรปกครองส่วนท้องถิ่น

๑. ความสัมพันธ์ระหว่างแผนพัฒนาระดับมหภาค

๑.๑ แผนยุทธศาสตร์ชาติ ๒๐ ปี

๑) ความเป็นมา

๑.๑ คณะรัฐมนตรีมีมติเมื่อวันที่ ๓๐ มิถุนายน ๒๕๕๘ เห็นชอบให้มีการจัดทำยุทธศาสตร์ชาติระยะ ๒๐ ปีเพื่อใช้ในการขับเคลื่อนการพัฒนาประเทศสู่ความมั่นคง มั่งคั่ง และยั่งยืนโดยนำนโยบายรัฐบาล ๑๑ ข้อประเด็นปฏิรูปของคณะรักษาความสงบแห่งชาติ ๑๑ ด้านและประเด็นปฏิรูปของสภาพัฒนาการแห่งชาติ ๓๖ กิจกรรมมาใช้เป็นกรอบในการจัดทำและให้เสนอร่างยุทธศาสตร์ชาติระยะ ๒๐ ปีให้คณะรัฐมนตรีพิจารณาให้ความเห็นชอบเพื่อใช้เป็นกรอบการดำเนินงานในระยะที่ ๒ ของรัฐบาลและกรอบการปฏิรูปในระยะที่ ๓ ต่อไป

๑.๒ พร้อมนี้มติคณะรัฐมนตรีดังกล่าวได้เห็นชอบให้แต่งตั้งคณะกรรมการจัดทำยุทธศาสตร์ชาติซึ่งมีเลขาธิการนายกรัฐมนตรีเป็นประธานมีเลขาธิการคณะรัฐมนตรีและเลขาธิการคณะกรรมการพัฒนาการเศรษฐกิจและสังคมแห่งชาติเป็นรองประธานกรรมการทำหน้าที่ในการจัดทำร่างยุทธศาสตร์ชาติระยะ ๒๐ ปีที่ต้องเชื่อมโยงกับกรอบการปฏิรูปทั้ง ๑๑ ด้านตามที่กำหนดไว้ในรัฐธรรมนูญแห่งราชอาณาจักรไทย (ฉบับชั่วคราว) พุทธศักราช ๒๕๕๗ และนโยบายของคณะรัฐมนตรีที่แถลงต่อสภานิติบัญญัติแห่งชาติเพื่อจัดทำร่างยุทธศาสตร์ชาติและกรอบแนวทางการปฏิรูปประเทศไทยในระยะ ๒๐ ปี

๒) กรอบยุทธศาสตร์ชาติระยะ ๒๐ ปี (พ.ศ. ๒๕๖๐ – ๒๕๗๙)

๒.๑ วิสัยทัศน์ “ประเทศไทยมีความมั่นคง มั่งคั่ง ยั่งยืน เป็นประเทศพัฒนาแล้ว ด้วยการพัฒนาตามหลักปรัชญาของเศรษฐกิจพอเพียง” หรือเป็นคติพจน์ประจำชาติว่า “มั่นคง มั่งคั่ง ยั่งยืน”

ความมั่นคง

- การมีความมั่นคงปลอดภัยจากภัย และการเปลี่ยนแปลงทั้งภายในประเทศและภายนอกประเทศในทุกระดับทั้งระดับประเทศสังคมชุมชนครัวเรือนและปัจเจกบุคคล
- ความมั่นคงในทุกมิติ ทั้งมิติเศรษฐกิจสังคมสิ่งแวดล้อมและการเมือง
- ประเทศมีความมั่นคงในเอกราชและอธิปไตย มีสถาบันชาติ ศาสนาพระมหากษัตริย์ที่เข้มแข็งเป็นศูนย์กลางและเป็นที่ยึดเหนี่ยวจิตใจของประชาชน
- ระบบการเมืองที่มั่นคง เป็นกลไกที่นำไปสู่การบริหารประเทศที่ต่อเนื่องและโปร่งใสตาม หลักธรรมาภิบาลสังคมมีความปรองดองและความสามัคคี สามารถผนึกกำลังเพื่อพัฒนาประเทศชุมชนมีความเข้มแข็งครอบครัวมีความอบอุ่น

ความมั่นคงของอาหารพลังงานและน้ำ ประชาชนมีความมั่นคงในชีวิตมีงานและรายได้ที่มั่นคงพอเพียงกับการดำรงชีวิตที่อยู่อาศัยและความปลอดภัยในชีวิตทรัพย์สิน

ความมั่งคั่ง

ประเทศไทยมีการขยายตัวของเศรษฐกิจอย่างต่อเนื่อง จนเข้าสู่กลุ่มประเทศรายได้สูงความเหลื่อมล้ำของการพัฒนาลดลงประชากรได้รับผลประโยชน์จากการพัฒนาอย่างเท่าเทียมกันมากขึ้น

- **เศรษฐกิจมีความสามารถในการแข่งขันสูง** สามารถสร้างรายได้ทั้งจากภายในและภายนอกประเทศสร้างฐานเศรษฐกิจและสังคมแห่งอนาคตและเป็นจุดสำคัญของการเชื่อมโยงในภูมิภาคทั้งการคมนาคมขนส่งการผลิตการค้าการลงทุนและการทำธุรกิจมีบทบาทสำคัญในระดับภูมิภาคและระดับโลกเกิดสายสัมพันธ์ทางเศรษฐกิจและการค้าอย่างมีพลัง

- **ความสมบูรณ์ในทุนที่จะสามารถสร้างการพัฒนาต่อเนื่อง** ได้แก่ ทุนมนุษย์ ทุนทางปัญญา ทุนทางการเงิน ทุนที่เป็นเครื่องมือเครื่องจักร ทุนทางสังคม และทุนทรัพยากรธรรมชาติและสิ่งแวดล้อม

ความยั่งยืน

การพัฒนาที่สามารถสร้างความเจริญ รายได้และคุณภาพชีวิตของประชาชนให้เพิ่มขึ้นอย่างต่อเนื่อง ซึ่งเป็นการเจริญเติบโตของเศรษฐกิจที่ไม่ใช้ทรัพยากรธรรมชาติเกินพอดี ไม่สร้างมลภาวะต่อสิ่งแวดล้อมจนเกินความสามารถในการรองรับและเยียวยาของระบบนิเวศน์

- **การผลิตและการบริโภคเป็นมิตรกับสิ่งแวดล้อม** และสอดคล้องกับกฎระเบียบของ ประชาคมโลก ซึ่งเป็นที่ยอมรับร่วมกันความอุดมสมบูรณ์ของทรัพยากรธรรมชาติและสิ่งแวดล้อมมีคุณภาพดีขึ้น คนมีความรับผิดชอบต่อสังคมมีความเอื้ออาทรเสียสละเพื่อผลประโยชน์ส่วนรวม

- **มุ่งประโยชน์ส่วนรวมอย่างยั่งยืน** ให้ความสำคัญกับการมีส่วนร่วมของประชาชนทุกภาคส่วน ในสังคมยึดถือและปฏิบัติตามปรัชญาของเศรษฐกิจพอเพียง เพื่อการพัฒนาในระดับอย่างสมดุลมีเสถียรภาพและยั่งยืน

อนาคตประเทศไทยปี ๒๕๗๙ : ร่วมมือกันขับเคลื่อนประเทศให้ก้าวไปสู่

➢ **เศรษฐกิจและสังคมไทยมีการพัฒนาอย่างมั่นคงและยั่งยืน** โดยสถาบันหลักของชาติดำรงอยู่อย่างมั่นคงเป็นจุดยึดเหนี่ยวของสังคมมีความสามัคคีของคนในชาติ มีความสงบและอยู่ร่วมกันอย่างสันติสุขในทุกพื้นที่ และมีระดับรายได้ในกลุ่มประเทศรายได้สูงประเทศไทยมีบทบาทสำคัญในภูมิภาคและโลก

➢ **ระบบเศรษฐกิจเป็น Trading Nation และฐานเศรษฐกิจดิจิทัล** ที่มีการเติบโตอย่างมีคุณภาพมีเสถียรภาพแข่งขันบนฐานการพัฒนานวัตกรรมและมีฐานการผลิตบริการและลงทุนที่เชื่อมโยงในอาเซียนเพื่อให้ประเทศไทยเข้าสู่การมีรายได้สูงภายในปี ๒๕๗๙ และกลายเป็นประเทศพัฒนาแล้วโดย

- **ภาคเกษตร** พัฒนามุ่งสู่ความมั่นคงและปลอดภัยด้านอาหารและเป็นฐานการผลิต bio-bases ที่สำคัญและผลิตภาพการผลิตสูง

- **ภาคอุตสาหกรรม** ยกกระดับศักยภาพฐานอุตสาหกรรมเดิมพัฒนาอุตสาหกรรมอนาคตให้เป็นฐานรายได้ใหม่ โดยมุ่งสู่การเป็นศูนย์กลางการ

ผลิตการค้าและการลงทุนในอนุภูมิภาคและภูมิภาคอาเซียน เช่น ศูนย์การผลิตรถยนต์ และชิ้นส่วน และศูนย์ทดสอบ และวิจัยพัฒนารถยนต์และชิ้นส่วนของเอเชีย ศูนย์กลางการผลิตพลังงาน/วัสดุชีวภาพของภูมิภาคอาเซียน ศูนย์กลางการผลิตอุตสาหกรรมดิจิทัล เป็นต้น

ภาคบริการ ยกกระดับศักยภาพ/คุณภาพธุรกิจบริการเดิมและส่งเสริมธุรกิจบริการอนาคต ให้เป็นฐานรายได้ใหม่ โดยมุ่งสู่การเป็นศูนย์กลางการลงทุนและการให้บริการของภูมิภาคอาเซียน เช่น ศูนย์กลางการให้บริการสุขภาพของภูมิภาคอาเซียนเมืองหลวงแห่งการท่องเที่ยว และบริการของอาเซียนศูนย์บริการทางการเงินการศึกษานานาชาติและบริการด้านโลจิสติกส์ เป็นต้น

▪ **วิสาหกิจและการดำเนินธุรกิจ** วิสาหกิจขนาดกลาง ขนาดย่อมเข้มแข็งเป็นฐานการผลิตและบริการที่สำคัญของประเทศ

- **คนไทยในอนาคต** มีศักยภาพในการร่วมกันพัฒนาประเทศสามารถปรับตัวรองรับบริบทการพัฒนาในอนาคตมีความพร้อมทั้งกายใจสติปัญญา มีทักษะวิเคราะห์อย่างมีเหตุผล มีการเรียนรู้ตลอดชีวิต มีภูมิคุ้มกันต่อการเปลี่ยนแปลง มีจิตสำนึกวัฒนธรรมที่ดึงความรู้คุณค่าความเป็นไทย และมีความรับผิดชอบเป็นรากฐานที่มั่นคงของชุมชนสังคมรักชาติและสถาบันพระมหากษัตริย์
- **สังคมไทยเป็นสังคมที่เป็นธรรมมีความเหลื่อมล้ำน้อย** อัตราความยากจนต่ำมีการกระจายโอกาสการเข้าถึงทรัพยากร การสร้างฐานอาชีพบริการทางสังคมที่มีคุณภาพและกระบวนการยุติธรรมอย่างทั่วถึง โดยที่ประชาชนทุกช่วงวัยมีคุณภาพชีวิตที่ดีครอบครัวอยู่ดีมีสุขไม่คอร์รัปชัน
- **เศรษฐกิจและสังคมพัฒนาอย่างเป็นมิตรกับสิ่งแวดล้อม** เป็นประเทศที่มีระบบเศรษฐกิจ สีเขียวระดับการปล่อยก๊าซคาร์บอนไดออกไซด์ต่ำ มีพื้นที่สีเขียวใหญ่ขึ้นประชาชน มีพฤติกรรมผลิตและการบริโภคที่เป็นมิตรต่อสิ่งแวดล้อม
- **การบริหารภาครัฐโปร่งใสมีประสิทธิภาพ** รับผิดชอบตรวจสอบได้อย่างเป็นธรรมและประชาชนมีส่วนร่วม มีการกระจายอำนาจและแบ่งภารกิจรับผิดชอบที่เหมาะสมระหว่างส่วนกลางภูมิภาค และท้องถิ่น

กรอบยุทธศาสตร์ชาติระยะ ๒๐ ปี (พ.ศ. ๒๕๖๐ – ๒๕๗๙)

ยุทธศาสตร์ชาติ ประกอบด้วย ๖ ยุทธศาสตร์

เพื่อให้บรรลุวิสัยทัศน์ “**ประเทศมีความมั่นคง มั่งคั่ง ยั่งยืน เป็นประเทศพัฒนาแล้ว ด้วยการพัฒนาตามปรัชญาเศรษฐกิจพอเพียง**” นำไปสู่การพัฒนาให้คนไทยมีความสุขและตอบสนองต่อการบรรลุ ซึ่งผลประโยชน์แห่งชาติในการที่จะพัฒนาคุณภาพชีวิต สร้างรายได้ระดับสูงเป็นประเทศพัฒนาแล้ว และสร้างความสุขของคนไทยสังคมมีความมั่นคงเสมอภาค และเป็นธรรมประเทศสามารถแข่งขันได้ในระบบเศรษฐกิจ

กรอบแนวทางที่สำคัญของยุทธศาสตร์	กรอบแนวทางที่สำคัญ
๑. ยุทธศาสตร์ด้านความมั่นคง	<p>(๑) การเสริมสร้างความมั่นคงของสถาบันหลักของชาติและการปกครองระบอบประชาธิปไตยอันมีพระมหากษัตริย์ทรงเป็นประมุข</p> <p>(๒) การปฏิรูปกลไกการบริหารประเทศ</p> <p>(๓) การป้องกันและแก้ไขการก่อความไม่สงบในจังหวัดชายแดนภาคใต้</p> <p>(๔) การบริหารจัดการความมั่นคงชายแดนและชายฝั่งทะเล</p>
	<p>(๕) การพัฒนาระบบกลไกมาตรการและความร่วมมือระหว่างประเทศทุกระดับ</p> <p>(๖) การพัฒนาเสริมสร้างศักยภาพการฉกฉวยโอกาสป้องกันประเทศและกองทัพ</p> <p>(๗) การพัฒนาระบบการเตรียมพร้อมแห่งชาติรักษาความมั่นคงของฐานทรัพยากรธรรมชาติสิ่งแวดล้อมและการปกป้องรักษาผลประโยชน์แห่งชาติทางทะเลรวมทั้งเสริมสร้างความมั่นคงทางอาหารพลังงานและน้ำ</p> <p>(๘) การปรับกระบวนการทำงานของกลไกที่เกี่ยวข้องจากแนวตั้งสู่แนวระนาบมากขึ้น</p>
๒. ยุทธศาสตร์ด้านการสร้างความสามารถในการแข่งขัน	<p>(๑) สมรรถนะทางเศรษฐกิจ ได้แก่ รักษาเสถียรภาพทางเศรษฐกิจและสร้างความเชื่อมั่น ส่งเสริมการค้าและการลงทุนทั้งภาครัฐและเอกชน และพัฒนาประเทศสู่ความเป็นชาติดิจิทัล เพื่อเป็นศูนย์กลางการค้าและได้ประโยชน์จาก ท่วงโถมูลค่าในภูมิภาคเพิ่มขึ้น</p> <p>(๒) การพัฒนาภาคการผลิตและบริการภาคเกษตร ได้แก่ เสริมสร้างฐาน การผลิต การเกษตรให้เข้มแข็งและยั่งยืน เพิ่มขีดความสามารถในการแข่งขันของภาคเกษตร พัฒนาสินค้าเกษตรและอาหารที่มีศักยภาพในการแข่งขัน และส่งเสริมเกษตรกรรายย่อย ให้ปรับไปสู่รูปแบบเกษตรยั่งยืนที่เป็นมิตรกับสิ่งแวดล้อม และรวมกลุ่มเกษตรกรในการพัฒนาอาชีพที่เข้มแข็ง</p> <p>ภาคอุตสาหกรรม พัฒนาอุตสาหกรรมศักยภาพ ได้แก่ พัฒนาอุตสาหกรรมส่งออกที่มี ศักยภาพสูง สร้างความเข้มแข็งให้กับผู้ประกอบการไทยและพัฒนาอุตสาหกรรมที่มี ศักยภาพในอนาคต เป็นต้น และภาคบริการพัฒนายกระดับผลิตภัณฑ์การท่องเที่ยว ผลักดันประเทศไทยสู่การเป็นศูนย์กลางการให้บริการสุขภาพและส่งเสริมธุรกิจบริการที่มี ศักยภาพ</p> <p>(๓) พัฒนาผู้ประกอบการและเศรษฐกิจชุมชน ได้แก่ พัฒนากิจและองค์ความรู้ของ ผู้ประกอบการไทยพัฒนา และยกระดับผลิตภาพแรงงาน เพื่อส่งเสริมขีดความสามารถใน การแข่งขันของประเทศพัฒนาวิสาหกิจขนาดกลางและขนาดย่อมสู่สากล ยกย่องระดับ ศักยภาพของสินค้าหนึ่งตำบลหนึ่งผลิตภัณฑ์ (OTOP) ไทยให้ก้าวไกลสู่สากลและพัฒนา วิสาหกิจชุมชนและสถาบันเกษตรกร</p> <p>(๔) การพัฒนาพื้นที่เศรษฐกิจพิเศษและเมือง โดยพัฒนาเขตเศรษฐกิจพิเศษชายแดน พัฒนาพื้นที่เศรษฐกิจบริเวณชายฝั่งทะเลตะวันออก พัฒนาระบบเมืองศูนย์กลางความเจริญ ของประเทศ และพัฒนาคลัสเตอร์อุตสาหกรรมและบริการ ที่มีศักยภาพในการขับเคลื่อน ประเทศ</p> <p>(๕) การลงทุนพัฒนาโครงสร้างพื้นฐาน ในด้านการขนส่งความมั่นคงและพลังงานระบบ เทคโนโลยีสารสนเทศและการสื่อสารและการวิจัยและพัฒนา</p> <p>(๖) การเชื่อมโยงกับภูมิภาคและเศรษฐกิจโลก สร้างความเป็นหุ้นส่วนการพัฒนา กับ ประเทศในอนุภูมิภาคและนานาชาติ ส่งเสริมให้ประเทศไทยเป็นฐานของการประกอบ ธุรกิจ ส่งเสริมความร่วมมือกับภูมิภาคและนานาชาติในการสร้างความมั่นคงด้านพลังงาน อาหารสิ่งแวดล้อม และการบริหารจัดการภัยพิบัติส่งเสริมบทบาทการเป็นผู้ประสาน ประโยชน์ในการเชื่อมโยงและสร้างความสมดุลของความสัมพันธ์ของประเทศไทยกับกลุ่ม อำนาจทางเศรษฐกิจต่างๆ เพิ่มบทบาทและการมีส่วนร่วมของไทยในองค์การระหว่าง ประเทศในการผลักดันการพัฒนาในอนุภูมิภาคและภูมิภาค สนับสนุนการเปิดการค้าเสรี และสร้างองค์ความรู้ด้านการต่างประเทศต่อส่วนต่างๆและสาธารณชนไทย</p>

ยุทธศาสตร์	กรอบแนวทางที่สำคัญ
๓. ยุทธศาสตร์การพัฒนาและเสริมสร้างศักยภาพคน	<p>(๑) การพัฒนาศักยภาพคนตลอดช่วงชีวิต ให้สนับสนุนการเจริญเติบโตของประเทศ โดยพัฒนาเริ่มตั้งแต่ในครรภ์และต่อเนื่องไปตลอดช่วงชีวิต</p> <p>(๒) การยกระดับคุณภาพการศึกษาและการเรียนรู้ให้มีคุณภาพเท่าเทียมและทั่วถึง</p> <p>(๓) การสร้างเสริมให้คนมีสุขภาวะที่ดี</p> <p>(๔) การสร้างความอยู่ดีมีสุขของครอบครัวไทยให้เอื้อต่อการพัฒนาคน</p>
๔. ยุทธศาสตร์ด้านการสร้างโอกาสความเสมอภาคและเท่าเทียมกันทางสังคม	<p>(๑) การสร้างความมั่นคงและการลดความเหลื่อมล้ำทางด้านเศรษฐกิจและสังคม</p> <p>(๒) การพัฒนาระบบบริการและระบบบริหารจัดการสุขภาพ</p> <p>(๓) การสร้างสภาพแวดล้อมและนวัตกรรมที่เอื้อต่อการดำรงชีวิตในสังคมสูงวัย</p> <p>(๔) การสร้างความเข้มแข็งของสถาบันทางสังคม และทุนทางวัฒนธรรมและความเข้มแข็งของชุมชน</p> <p>(๕) การพัฒนาการสื่อสารมวลชนให้เป็นกลไกในการสนับสนุนการพัฒนา</p>
๕. ยุทธศาสตร์ด้านการสร้างการเติบโตบนคุณภาพชีวิตที่เป็นมิตรกับสิ่งแวดล้อม	<p>(๑) การจัดระบบอนุรักษ์ ฟื้นฟูและป้องกันการทำลายทรัพยากรธรรมชาติ</p> <p>(๒) การวางระบบบริหารจัดการน้ำให้มีประสิทธิภาพทั้ง ๒๕ กลุ่มน้ำ เน้นการปรับระบบการบริหารจัดการอุทกภัยอย่างบูรณาการ</p> <p>(๓) การพัฒนาและใช้พลังงานที่เป็นมิตรกับสิ่งแวดล้อมในทุกภาคเศรษฐกิจ</p> <p>(๔) การพัฒนาเมืองอุตสาหกรรมเชิงนิเวศและเมืองที่เป็นมิตรกับสิ่งแวดล้อม</p> <p>(๕) การร่วมลดปัญหาโลกร้อนและปรับตัวให้พร้อมกับการเปลี่ยนแปลงสภาพภูมิอากาศ</p> <p>(๖) การใช้เครื่องมือทางเศรษฐศาสตร์และนโยบายการคลังเพื่อสิ่งแวดล้อม</p>
๖. ยุทธศาสตร์ด้านการปรับสมดุลและพัฒนาระบบการบริหารจัดการภาครัฐ	<p>(๑) การปรับปรุงการบริหารจัดการรายได้และรายจ่ายของภาครัฐ</p> <p>(๒) การพัฒนาระบบการให้บริการประชาชนของหน่วยงานภาครัฐ</p> <p>(๓) การปรับปรุงบทบาท ภารกิจ และโครงสร้างของหน่วยงานภาครัฐให้มีขนาดที่เหมาะสม</p> <p>(๔) การวางระบบบริหารงานราชการแบบบูรณาการ</p> <p>(๕) การพัฒนาระบบบริหารจัดการกำลังคนและพัฒนาบุคลากรภาครัฐในการปฏิบัติราชการ</p> <p>(๖) การต่อต้านการทุจริตและประพฤติมิชอบ</p> <p>(๗) การปรับปรุงแก้ไขกฎหมาย ระเบียบ และข้อบังคับให้มีความชัดเจนทันสมัย เป็นธรรม และสอดคล้องกับข้อบังคับสากลหรือข้อตกลงระหว่างประเทศ ตลอดจน พัฒนาหน่วยงานภาครัฐและบุคลากรที่มีหน้าที่เสนอความเห็นทางกฎหมายให้มีศักยภาพ</p>

ความเชื่อมโยงระหว่างยุทธศาสตร์ชาติระยะ ๒๐ ปี (พ.ศ. ๒๕๖๐ - ๒๕๗๙) กับแผนพัฒนาเศรษฐกิจและสังคมแห่งชาติฉบับที่ ๑๒ (พ.ศ. ๒๕๖๐ - ๒๕๖๔)

- คณะรัฐมนตรีมีมติเมื่อวันที่ ๒๒ ธันวาคม ๒๕๕๘ เห็นชอบทิศทางและกรอบยุทธศาสตร์ของแผนพัฒนาเศรษฐกิจและสังคมแห่งชาติฉบับที่ ๑๒ (พ.ศ. ๒๕๖๐ - ๒๕๖๔) ตามที่สำนักงานฯ เสนอและให้สำนักงานฯ รับความเห็นของสำนักงานฯ ไปพิจารณาดำเนินการต่อไป ทั้งนี้ เพื่อให้แผนพัฒนาฉบับที่ ๑๒ มีความครบถ้วนสมบูรณ์สอดคล้องกับสถานการณ์ปัจจุบันและแนวทางการปฏิรูปประเทศให้สำนักงานฯ พิจารณาปรับปรุงรูปแบบและแนวทางการจัดทำแผนพัฒนาฉบับที่ ๑๒ ใน ๔ ประเด็นหลักดังนี้

๑) ต้องมีความสอดคล้องกับยุทธศาสตร์ชาติ ๒๐ ปี และมีการแปลงยุทธศาสตร์ชาติดังกล่าวเป็นแผนงาน/โครงการในช่วง ๕ ปี โดยระบุแผนปฏิบัติการและกำหนดตัวชี้วัดความสำเร็จที่เป็นรูปธรรมรวมทั้งให้มีการประเมินผลของการดำเนินงานในรอบ ๑ ปี และ ๕ ปี เพื่อใช้เป็นข้อมูลในการปรับปรุงแนวทางการดำเนินงานของรัฐบาลต่อไป

๒) ปรับปรุงเนื้อหาของแผนพัฒนาฉบับที่ ๑๒ ให้สอดคล้องและสะท้อนถึงการดำเนินงานตามนโยบายสำคัญของรัฐบาลที่หน่วยงานที่เกี่ยวข้องได้มีการขับเคลื่อนไปแล้วในช่วงที่ผ่านมา

๓) ระบุกลไกการขับเคลื่อนแผนพัฒนาฉบับที่ ๑๒ ไปสู่การปฏิบัติให้เป็นรูปธรรม โดยเฉพาะกลไกทางกฎหมายและกลไกประชารัฐที่จะช่วยสนับสนุนให้ทุกภาคส่วนดำเนินการตามแผนพัฒนาฉบับที่ ๑๒ ทั้งนี้ให้สำนักงานฯ เสนอกลไกดังกล่าวให้รองนายกรัฐมนตรี (นายวิษณุ เครืองาม) พิจารณาก่อนนำเสนอคณะรัฐมนตรี

๔) ในขั้นตอนการจัดทำแผนพัฒนาฉบับที่ ๑๒ ให้สำนักงานฯ ประสานงานกับคณะกรรมการจัดทำยุทธศาสตร์ชาติอย่างใกล้ชิดและจัดให้มีกระบวนการมีส่วนร่วมจากทุกภาคส่วนทั้งภาครัฐ เอกชน และประชาสังคม เพื่อให้แนวทางการพัฒนาเป็นไปในทิศทางเดียวกัน

ดังนั้นแผนพัฒนาฉบับที่ ๑๒ จึงนำวิสัยทัศน์ของยุทธศาสตร์ชาติ มาเป็นวิสัยทัศน์ของแผนพัฒนาฉบับที่ ๑๒ และนำยุทธศาสตร์การพัฒนาทั้ง ๖ ด้านที่กำหนดไว้ในยุทธศาสตร์ชาติมาเป็นแนวทางในการกำหนดยุทธศาสตร์การพัฒนาของแผนพัฒนาฉบับที่ ๑๒ ในลักษณะของการถ่ายทอดยุทธศาสตร์ระยะยาวลงสู่การปฏิบัติในช่วงเวลา ๕ ปี โดยกำหนดยุทธศาสตร์ให้ตอบสนองกับบริบทการพัฒนาที่จะเกิดขึ้นในช่วง ๕ ปีแรกของยุทธศาสตร์ชาติ (พ.ศ. ๒๕๖๐ - ๒๕๖๔) เป็นสำคัญ

๑.๒ แผนพัฒนาเศรษฐกิจและสังคมแห่งชาติ ฉบับที่ ๑๓ (พ.ศ. ๒๕๖๕ – ๒๕๗๐)

แผนพัฒนาเศรษฐกิจและสังคมแห่งชาติ ฉบับที่ ๑๓ (พ.ศ. ๒๕๖๖ – ๒๕๗๐) มีจุดมุ่งหมายสูงสุดเพื่อขับเคลื่อนการพัฒนาประเทศให้สามารถบรรลุผล ตามเป้าหมายการพัฒนาระยะยาวที่กำหนดไว้ในยุทธศาสตร์ชาติ โดย สถานะเป็นแผนระดับที่ ๒ ซึ่งเป็นกลไกที่สำคัญในการแปลงยุทธศาสตร์ชาติไปสู่การปฏิบัติ และใช้เป็นกรอบสำหรับการจัดทำแผนระดับที่ ๓ เพื่อให้การดำเนินงานของภาคีการพัฒนาที่เกี่ยวข้องสามารถสนับสนุนการบรรลุเป้าหมายตามยุทธศาสตร์ชาติตามกรอบระยะเวลาที่คาดหวังไว้ได้โดยพระราชบัญญัติสภาพัฒนาการเศรษฐกิจและสังคมแห่งชาติ พ.ศ. ๒๕๖๑บัญญัติให้แผนพัฒนาเศรษฐกิจและสังคมแห่งชาติ ฉบับที่ ๑๒ มีผลบังคับใช้ถึงวันที่ ๓๐ กันยายน ๒๕๖๕ ส่งผลให้กรอบระยะเวลา ๕ ปีของแผนพัฒนาเศรษฐกิจและสังคมแห่งชาติ ฉบับที่ ๑๓ เริ่มต้น ณ วันที่ ๑ ตุลาคม ๒๕๖๕ ครอบคลุมปีงบประมาณ พ.ศ. ๒๕๖๖ – ๒๕๗๐ ซึ่งเป็นระยะ ๕ ปีที่สองของยุทธศาสตร์ชาติ ทั้งนี้ การจัดทำแผนพัฒนา ฉบับที่ ๑๓ อยู่บนความตั้งใจที่จะให้แผนมีจุดเน้นและเป้าหมายของการพัฒนาที่เป็นรูปธรรม สามารถบ่งบอกทิศทางของการพัฒนาที่ชัดเจนที่ประเทศควรมุ่งไปในระยะ ๕ ปี ถัดไป โดยเป็นผลที่เกิดจากกระบวนการสังเคราะห์ข้อมูลอย่างรอบด้าน ทั้งสถานะของทุนในมิติต่างๆ บทเรียนของการพัฒนาที่ผ่านมา ตลอดจน การเปลี่ยนแปลงของปัจจัยและเงื่อนไขที่จะมีอิทธิพลต่อองค์ประกอบต่างๆ ของประเทศ รวมถึงการสนับสนุนให้ภาคีการพัฒนาทุกภาคส่วนเข้ามามีส่วนร่วมในการแลกเปลี่ยนความคิดเห็นอย่างกว้างขวางตั้งแต่ในขั้นตอนการกำหนดกรอบทิศทางของแผนไปจนถึงการยกร่างแผนนอกจากนี้ การจัดทำแผนพัฒนา ฉบับที่ ๑๓ ยังอยู่ในช่วงเวลาที่ทั่วโลก รวมถึงประเทศไทยต้องเผชิญกับข้อจำกัดหลากหลายประการที่เป็นผลสืบเนื่องจากสถานการณ์การแพร่ระบาดของโควิด-๑๙ ซึ่งไม่เพียงแต่ก่อให้เกิดการเจ็บป่วยและเสียชีวิตของประชากร แต่ยังส่งผลให้เกิดเงื่อนไขทางเศรษฐกิจและการดำเนินชีวิตของประชาชนทุกกลุ่ม นอกจากนี้ ในระยะของแผนพัฒนา ฉบับที่ ๑๓ ยังเป็นช่วงเวลาที่แนวโน้มของการพัฒนาของเทคโนโลยีอย่างก้าวกระโดด การเปลี่ยนแปลงสภาพภูมิอากาศที่มีความรุนแรงเพิ่มขึ้นการเป็นสังคมสูงวัยของประเทศไทยและหลายประเทศทั่วโลก ตลอดจนการเปลี่ยนแปลงด้านภูมิรัฐศาสตร์ระหว่างประเทศ ดังนั้น การขับเคลื่อนการพัฒนาประเทศท่ามกลางกระแสแนวโน้มการเปลี่ยนแปลงดังกล่าวจึงต้องให้ความสำคัญกับการเสริมสร้างความเข้มแข็งจากภายในให้สามารถเติบโตต่อไปได้อย่างมั่นคงท่ามกลางความผันแปรที่เกิดขึ้นรอบด้าน และคำนึงถึงผลประโยชน์ของประเทศทั้งทางเศรษฐกิจ สังคมและสิ่งแวดล้อมอย่างยั่งยืน

ในการกำหนดทิศทางของแผนพัฒนา ฉบับที่ ๑๓ ให้ประเทศสามารถก้าวข้ามความท้าทายต่างๆ เพื่อให้ “ประเทศไทยมีความมั่นคง มั่งคั่ง ยั่งยืน เป็นประเทศพัฒนาแล้ว ด้วยการพัฒนาตามหลักปรัชญาของเศรษฐกิจพอเพียง” ตามเจตนารมณ์ของยุทธศาสตร์ชาติ ได้อาศัยหลักการและแนวคิด ๔ ประการ ดังนี้

๑. หลักปรัชญาของเศรษฐกิจพอเพียง
๒. การสร้างความสามารถในการ
๓. เป้าหมายการพัฒนาอย่างยั่งยืนของสหประชาชาติ
๔. การพัฒนาเศรษฐกิจชีวภาพ เศรษฐกิจหมุนเวียน เศรษฐกิจสีเขียว

เพื่อถ่ายทอดเป้าหมายหลักไปสู่ภาพของการขับเคลื่อนที่ชัดเจนในลักษณะของวาระการพัฒนาที่เอื้อให้เกิดการทำงานร่วมกันของหลายหน่วยงานและหลายภาคส่วนในการผลักดันการพัฒนาเรื่องใดเรื่องหนึ่งให้เกิดผลได้อย่างเป็นรูปธรรม แผนพัฒนา ฉบับที่ ๑๓ จึงได้กำหนดจุดหมายการพัฒนา จำนวน ๑๓ หมุดหมาย ซึ่งเป็น การบ่งบอกถึงสิ่งที่ประเทศไทยปรารถนาจะ “เป็น” หรือมุ่งหวังจะ “มี” เพื่อสะท้อนประเด็นการพัฒนาที่มีลำดับความสำคัญสูงต่อการพลิกโฉมประเทศไทยสู่ “สังคมก้าวหน้า เศรษฐกิจสร้างมูลค่าอย่างยั่งยืน” โดยหมุดหมายทั้ง ๑๓ ประการ แบ่งออกได้เป็น ๔ มิติ ดังนี้

๑. มิติภาคการผลิตและบริการเป้าหมาย ประกอบไปด้วย

- หมวดหมู่ที่ ๑ ไทยเป็นประเทศชั้นนำด้านสินค้าเกษตรและเกษตรแปรรูปมูลค่าสูง
 หมวดหมู่ที่ ๒ ไทยเป็นจุดหมายของการท่องเที่ยวที่เน้นคุณภาพและความยั่งยืน
 หมวดหมู่ที่ ๓ ไทยเป็นฐานการผลิตยานยนต์ไฟฟ้าที่สำคัญของโลก
 หมวดหมู่ที่ ๔ ไทยเป็นศูนย์กลางทางการแพทย์และสุขภาพมูลค่าสูง
 หมวดหมู่ที่ ๕ ไทยเป็นประตูการค้าการลงทุนและยุทธศาสตร์ทางโลจิสติกส์ที่สำคัญของ

ภูมิภาค

หมวดหมู่ที่ ๖ ไทยเป็นศูนย์กลางอุตสาหกรรมอิเล็กทรอนิกส์อัจฉริยะและอุตสาหกรรม

ดิจิทัลของอาเซียน

๒. มิติโอกาสและความเสมอภาคทางเศรษฐกิจและสังคม ประกอบไปด้วย

หมวดหมู่ที่ ๗ ไทยมีวิสาหกิจขนาดกลางและขนาดย่อมที่เข้มแข็ง มีศักยภาพสูง และสามารถ

แข่งขันได้

หมวดหมู่ที่ ๘ ไทยมีพื้นที่และเมืองอัจฉริยะที่น่าอยู่ ปลอดภัย เด็ดขาดได้อย่างยั่งยืน

หมวดหมู่ที่ ๙ ไทยมีความยากจนข้ามรุ่นลดลง และมีความคุ้มครองทางสังคมที่เพียงพอ

เหมาะสม

๓. มิติความยั่งยืนของทรัพยากรธรรมชาติและสิ่งแวดล้อม

หมวดหมู่ที่ ๑๐ ไทยมีเศรษฐกิจหมุนเวียนและสังคมคาร์บอนต่ำ

หมวดหมู่ที่ ๑๑ ไทยสามารถลดความเสี่ยงและผลกระทบจากภัยธรรมชาติและ การ

เปลี่ยนแปลงสภาพภูมิอากาศ

๔. มิติปัจจัยผลักดันการพลิกโฉมประเทศ

หมวดหมู่ที่ ๑๒ ไทยมีกำลังคนสมรรถนะสูง มุ่งเรียนรู้อย่างต่อเนื่อง ตอบโจทย์การพัฒนา

แห่งอนาคต

หมวดหมู่ที่ ๑๓ ไทยมีภาครัฐที่ทันสมัย มีประสิทธิภาพ และตอบโจทย์ประชาชน

ความเชื่อมโยงระหว่างหมุดหมายการพัฒนา กับเป้าหมายหลักแสดงไว้ในแผนภาพที่ ๓.๑ โดยหมุดหมายการพัฒนาที่กำหนดขึ้นเป็นประเด็นที่มีลักษณะเชิงบูรณาการที่ครอบคลุมการพัฒนาตั้งแต่ในระดับต้นน้ำจนถึงปลายน้ำ และสามารถนำไปสู่ผลพัฒนาทั้งในมิติเศรษฐกิจ สังคม ทรัพยากรธรรมชาติและสิ่งแวดล้อมไปพร้อมๆ กัน ทำให้หมุดหมายแต่ละประการสามารถสนับสนุนเป้าหมายหลักได้มากกว่าหนึ่งข้อ นอกจากนี้การพัฒนาภายใต้แต่ละหมุดหมายไม่ได้แยกขาดจากกัน แต่มีการสนับสนุนหรือเอื้อประโยชน์ซึ่งกันและกัน

แผนภาพที่ ๓.๑ ความเชื่อมโยงระหว่างหมุดหมายการพัฒนา กับเป้าหมายหลัก



หมวดหมู่ที่ ๑ ไทยเป็นประเทศชั้นนำด้านสินค้าเกษตรและเกษตรแปรรูปมูลค่าสูง

ไทยเป็นประเทศชั้นนำด้านสินค้าเกษตร และเกษตรแปรรูปมูลค่าสูง ใช้เทคโนโลยีเพื่อยกระดับการผลิตและเพิ่มมูลค่าสินค้าเกษตร

ภาคเกษตรและอุตสาหกรรมแปรรูปผลผลิตทางการเกษตรเป็นแหล่งรายได้และการจ้างงานที่สำคัญ อย่างไรก็ตาม ภาคการเกษตรและอุตสาหกรรมแปรรูปการเกษตรของไทยกำลังเผชิญกับความท้าทายหลายประการที่อาจลดทอนความสามารถในการแข่งขัน อาทิ การแข่งขันด้านราคาที่สูงขึ้นในกลุ่มสินค้าที่มี มูลค่าเพิ่มต่ำ การเปลี่ยนแปลงสภาพภูมิอากาศ มาตรฐานด้านความปลอดภัยในระดับนานาชาติที่เข้มงวดขึ้น ต้นทุนในการจัดหาวัตถุดิบเพื่อการเกษตรและค่าจ้างแรงงานที่เพิ่มสูงขึ้น ในขณะเดียวกัน ความก้าวหน้าของ เทคโนโลยี โดยเฉพาะเทคโนโลยีชีวภาพ เทคโนโลยีอัตโนมัติ และเทคโนโลยีดิจิทัล จะเป็นเครื่องมือสำคัญที่ ภาคการเกษตรและอุตสาหกรรมแปรรูปการเกษตรสามารถนำมาใช้จัดการกับความเสี่ยงและข้อจำกัดข้างต้น ๑๐๒ และยังเป็นโอกาสในการเพิ่มมูลค่าของผลผลิต ซึ่งจะนำไปสู่?การยกระดับรายได้Vของเกษตรกรและผู้ประกอบการแปรรูป รวมทั้งการใช้ทรัพยากรธรรมชาติในการเกษตรที่มีประสิทธิภาพ

เป้าหมาย

เป้าหมายที่ ๑ มูลค่าเพิ่มของสินค้าเกษตรและเกษตรแปรรูปสูงขึ้น

เป้าหมายที่ ๒ การพัฒนาโครงสร้างพื้นฐานและระบบบริหารจัดการ เพื่อคุณภาพ ความมั่นคงทางอาหารและความยั่งยืนของภาคเกษตร

เป้าหมายที่ ๓ การเพิ่มศักยภาพและบทบาทของผู้ประกอบการเกษตรในฐานะหุ้นส่วนเศรษฐกิจของห่วงโซ่อุปทานที่ได้รับส่วนแบ่งประโยชน์อย่างเหมาะสมและเป็นธรรม

หมวดหมู่ที่ ๒ ไทยเป็นจุดหมายของการท่องเที่ยวที่เน้นคุณภาพและความยั่งยืน

การท่องเที่ยวเป็นภาคบริการที่สำคัญของไทย โดยสร้างมูลค่าเพิ่มสูงถึงร้อยละ ๑๘ ของ GDP มีการจ้างงานกว่า ๘.๓ ล้านตำแหน่ง และมีห่วงโซ่อุปทานขนาดใหญ่ที่เชื่อมโยงไปยังหลายอุตสาหกรรม การท่องเที่ยวจึงเป็นหนึ่งในกลไกขับเคลื่อนเศรษฐกิจที่สำคัญของประเทศมาอย่างต่อเนื่อง แต่ด้วยรูปแบบกิจกรรมและการดำเนินธุรกิจ การท่องเที่ยวของประเทศไทยที่ผ่านมามักเน้นให้ความสำคัญกับการสร้างรายได้อย่างรวดเร็วจากการดึงดูด นักท่องเที่ยวต่างชาติปริมาณมาก ๆ ซึ่งส่งผลให้เกิดความเสื่อมโทรมของสิ่งแวดล้อมและแหล่งท่องเที่ยวอย่างรวดเร็ว เมื่อประกอบกับสถานการณ์แพร่ระบาดของโรคโควิด-๑๙ ที่ส่งผลกระทบต่อให้กิจกรรมทางเศรษฐกิจ โดยเฉพาะธุรกิจภาคบริการที่เกี่ยวข้องเนื่องจากการท่องเที่ยวหยุดชะงักทั่วโลก และอาจทำให้รูปแบบของตลาดการท่องเที่ยวต้องเปลี่ยนแปลงไปในระยะยาว เมื่อพิจารณาประกอบกับบริบทความเปลี่ยนแปลงทางเศรษฐกิจและสังคมในระดับโลกที่ส่งผลให้รูปแบบการเดินทางและพฤติกรรมนักท่องเที่ยวเปลี่ยนแปลงไป ก่อให้เกิดโอกาสในการ ใช้จุดเด่นและความสร้างสรรค์เพื่อพลิกฟื้นรูปแบบการท่องเที่ยวไทยสู่ท่องเที่ยวที่มีมูลค่าสูง มีเอกลักษณ์บน พื้นฐานของความรับผิดชอบต่อสังคมและสิ่งแวดล้อม เพื่อให้แหล่งท่องเที่ยวและทรัพยากรธรรมชาติได้รับการฟื้นฟู อันเป็นการมุ่งเน้นสู่การเจริญเติบโตอย่างยั่งยืน

เป้าหมาย

เป้าหมายที่ ๑ การเปลี่ยนการท่องเที่ยวเป็นการท่องเที่ยวคุณภาพสูงที่เชื่อมโยงกับอุตสาหกรรมและบริการที่มีศักยภาพอื่น

เป้าหมายที่ ๒ การปรับโครงสร้างการท่องเที่ยวให้พึ่งพานักท่องเที่ยวในประเทศและมีการกระจายโอกาสทางเศรษฐกิจมากขึ้น

เป้าหมายที่ ๓ การท่องเที่ยวไทยต้องมีการบริหารจัดการอย่างยั่งยืนในทุกมิติ

หมุดหมายที่ ๓ ไทยเป็นฐานการผลิตยานยนต์ไฟฟ้าที่สำคัญของโลก

ประเทศไทยเป็นฐาน การผลิตยานยนต์สันดาปภายในที่สำคัญแห่งหนึ่งของโลก อย่างไรก็ตาม อุตสาหกรรมยานยนต์เป็นภาคการผลิต ที่จะเผชิญการเปลี่ยนแปลงของเทคโนโลยีที่พลิกผันที่สุด ประกอบกับ แนวโน้มความพยายามในการลดก๊าซเรือนกระจกระดับโลก ส่งผลให้หลายประเทศมีนโยบายที่จะยกเลิกการใช้ยานยนต์ที่ใช้เชื้อเพลิงฟอสซิลในอนาคตอันใกล้ ดังนั้น การสนับสนุนให้เกิดการปรับนิเวศของอุตสาหกรรมยานยนต์ของไทยไปสู่ยานยนต์ไฟฟ้า จะเป็นโอกาสในการพัฒนาขีดความสามารถในการแข่งขันและเพิ่มการจ้างงานในอนาคต นอกจากนี้ การเปลี่ยนผ่านของการใช้รถยนต์ภายในประเทศไปสู่การใช้ยานยนต์ไฟฟ้า ยังจะช่วยลดปริมาณการปล่อยมลพิษอากาศและก๊าซเรือนกระจกได้อีกด้วย

เป้าหมาย

เป้าหมายที่ ๑ การสร้างอุปสงค์ของรถยนต์ไฟฟ้าประเภทต่าง ๆ เพื่อการใช้ในประเทศและส่งออก

เป้าหมายที่ ๒ ผู้ประกอบการเดิมสามารถปรับตัวไปสู่การผลิตยานยนต์ไฟฟ้าและมีการลงทุนเทคโนโลยี ยานยนต์ไฟฟ้าที่สำคัญภายในประเทศ

เป้าหมายที่ ๓ การสร้างความพร้อมของปัจจัยสนับสนุนอย่างเป็นระบบ

หมุดหมายที่ ๔ ไทยเป็นศูนย์กลางทางการแพทย์และสุขภาพมูลค่าสูง

อุตสาหกรรมและบริการทางการแพทย์และสุขภาพครบวงจรเป็นการต่อยอดจากธุรกิจการ รักษาพยาบาลและการท่องเที่ยว เชิงสุขภาพที่ประเทศไทยมีฐานเดิมที่แข็งแกร่งและมีห่วงโซ่อุปทานเชื่อมโยง ต่อเนื่องครอบคลุมหลาย อุตสาหกรรม ซึ่งแม้โลกจะเกิดวิกฤตการณ์แพร่ระบาดของโรคโควิด-๑๙ ประเทศไทยก็ยัง ได้รับการยอมรับใน ระดับสากลถึงระบบสาธารณสุขที่มีประสิทธิภาพและสามารถรับมือกับการแพร่ระบาดได้เป็นอย่างดี อุตสาหกรรมและบริการทางการแพทย์และสุขภาพครบวงจรของไทยจึงมีศักยภาพที่จะเป็นกำลังหลักในการ ขับเคลื่อนเศรษฐกิจในอนาคต โดยสามารถใช้ประโยชน์จากโอกาสที่มาพร้อมกับความก้าวหน้าทางเทคโนโลยี กระแสความตระหนักถึงความสำคัญของสุขภาพ รวมถึงการเข้าสู่สังคมสูงวัยทั่วโลกที่ส่งผลให้เกิดความต้องการ สินค้าและบริการทางการแพทย์และการดูแลสุขภาพมีความเฉพาะทางและมีคุณภาพเพิ่มสูงขึ้น ซึ่งต้องอาศัยการ สนับสนุนการลงทุนในงานวิจัยและพัฒนาผลิตภัณฑ์ทางการแพทย์ให้มีคุณภาพสูงและได้มาตรฐานสากล รวมถึงการ ต่อยอดองค์ความรู้และใช้ประโยชน์จากเทคโนโลยีเพื่อยกระดับการให้บริการทาง การแพทย์และการส่งเสริมสุขภาพ ขึ้นสูงอย่างต่อเนื่อง พร้อมทั้งพัฒนาคุณภาพและศักยภาพของระบบ สาธารณสุขในภาพรวมให้เพียงพอและมีการ กระจายตัวบุคลากรและทรัพยากรด้านสาธารณสุขอย่างเหมาะสม

เป้าหมาย

เป้าหมายที่ ๑ ไทยมีศักยภาพในการสร้างมูลค่าทางเศรษฐกิจจากสินค้าและบริการสุขภาพ

เป้าหมายที่ ๒ องค์ความรู้ด้านการแพทย์และสาธารณสุขมีศักยภาพ เอื้อต่อการสร้างมูลค่าเพิ่มในสินค้าและบริการทางสุขภาพ

เป้าหมายที่ ๓ ประชาชนไทยได้รับความเป็นธรรมในการเข้าถึงบริการสุขภาพ

เป้าหมายที่ ๔ ระบบบริหารจัดการภาวะฉุกเฉินด้านสุขภาพมีความพร้อมรองรับภัยคุกคามสุขภาพ

หมวดหมายที่ ๕ ไทยเป็นประตูการค้าการลงทุนและยุทธศาสตร์ทางโลจิสติกส์ที่สำคัญ ของภูมิภาค

ความได้เปรียบด้านภูมิรัฐศาสตร์และศักยภาพทางเศรษฐกิจของประเทศไทย และแนวโน้มการขับเคลื่อนเศรษฐกิจบนความปกติใหม่ภายใต้แนวคิดภูมิภาคนิคม (Regionalism) ประกอบกับไทยเป็น ประเทศที่มีแนวระเปียงเศรษฐกิจระดับภูมิภาคพาดผ่านมากที่สุด มีเส้นทางคมนาคมขนส่งและโลจิสติกส์ที่ ครอบคลุม ไตV มาตรฐาน และโครงสร้างพื้นฐานที่มีคุณภาพเชื่อมโยงพื้นที่เศรษฐกิจหลักทั้งในประเทศและแนว ชายแดนรอบดVาน มีฐานเศรษฐกิจเชื่อมโยงกับห่วงโซ่คุณค่าโลก พร้อมทั้งมีความพร้อมด้านสิ่งอำนวยความสะดวก สะดวกทางการค้าและการลงทุนระหว่างประเทศ ส่งผลให้ประเทศไทยมีโอกาสพัฒนาสู่การเป็นประตูการค้า การลงทุนที่สำคัญของภูมิภาคหากมีการเพิ่มประสิทธิภาพการขนส่งและการเชื่อมโยงโครงข่ายโลจิสติกส์ใน อาเซียนอย่างไร้รอยต่อ

เป้าหมาย

เป้าหมายที่ ๑ ไทยเป็นประตูการค้าการลงทุนในภูมิภาค

เป้าหมายที่ ๒ ไทยเป็นห่วงโซ่อุปทานของภูมิภาค

เป้าหมายที่ ๓ ไทยเป็นประตูและทางเชื่อมโครงข่ายคมนาคมและโลจิสติกส์ของภูมิภาค

หมวดหมายที่ ๖ ไทยเป็นศูนย์กลางอุตสาหกรรมอิเล็กทรอนิกส์อัจฉริยะและอุตสาหกรรมดิจิทัล ของอาเซียน

ผลักดันการใช้เทคโนโลยีดิจิทัลในทุกภาคส่วนต่อยอดอุตสาหกรรมอิเล็กทรอนิกส์ไปสู่ อิเล็กทรอนิกส์อัจฉริยะ

เป้าหมาย

เป้าหมายที่ ๑ เศรษฐกิจดิจิทัลภายในประเทศมีการขยายตัวเพิ่มขึ้น

เป้าหมายที่ ๒ การส่งออกของอุตสาหกรรมอิเล็กทรอนิกส์อัจฉริยะของประเทศเพิ่มขึ้น

เป้าหมายที่ ๓ อุตสาหกรรมดิจิทัลและอุตสาหกรรมอิเล็กทรอนิกส์อัจฉริยะของประเทศมีความ แข็งแรงเพิ่มขึ้น

หมวดหมายที่ ๗ ไทยมีวิสาหกิจขนาดกลางและขนาดย่อมที่เข้มแข็ง มีศักยภาพสูง และสามารถแข่งขัน ได้

เศรษฐกิจ ไทยขับเคลื่อนโดย SMEs ถึงร้อยละ ๔๓.๒ และมีการจ้างงานกว่า ๑๑ ล้านคน แต่ SMEs ส่วนใหญ่มีข้อจำกัดทั้ง ในด้านการเข้าถึงแหล่งเงินทุน การจัดหาแรงงาน และการแข่งขันกับธุรกิจขนาดใหญ่ อีกทั้งยังมีแนวโน้มที่ จะต้องเผชิญการแข่งขันที่รุนแรงมากขึ้นจากการเปลี่ยนแปลงอย่างรวดเร็วของเทคโนโลยี สารสนเทศและการ สื่อสาร ซึ่งอาจส่งผลให้ผู้บริโภคเปลี่ยนพฤติกรรมการบริโภคได้อย่างรวดเร็ว และยังเปิดโอกาส ให้ ผู้ประกอบการรายใหม่สามารถเข้ามาแข่งขันในตลาดได้ง่ายขึ้น นอกจากนี้ สภาพเศรษฐกิจโลกที่ชะลอตัวยังเป็น ปัจจัยเสี่ยงสำคัญที่ส่งผลให้ SMEs จำนวนมากได้รับผลกระทบและมีแนวโน้มต่อบิดกิจการ ส่งผลต่อการ จ้างงาน และคุณภาพชีวิตของประชาชนในที่สุด การเพิ่มโอกาสและเร่งพัฒนาศักยภาพของ SMEs ให้สามารถ ใช้เทคโนโลยี และนวัตกรรมในการดำเนินธุรกิจตลอดกระบวนการ และสามารถปรับตัวสู่ธุรกิจใหม่ที่มีแนวโน้ม ความต้องการมาก

ขึ้นและสอดคล้องกับทิศทางการพัฒนาประเทศ อาทิ สินค้าที่เป็นมิตรต่อสิ่งแวดล้อม จะช่วย ลดทอนความเสี่ยงดังกล่าว พร้อมทั้งลดความเหลื่อมล้ำในด้านรายได้ ความมั่งคั่ง เพิ่มการแข่งขันในตลาดซึ่ง เป็นปัจจัยสำคัญที่จะนำไปสู่การยกระดับผลิตภาพ พัฒนาเทคโนโลยีและนวัตกรรมอย่างต่อเนื่อง และ เสริมสร้างความสามารถในการแข่งขันของประเทศในระยะยาว

เป้าหมาย

เป้าหมายที่ ๑ วิสาหกิจขนาดกลางและขนาดย่อมมีสภาพแวดล้อมที่เอื้ออำนวยต่อการเติบโตและแข่งขันได้

เป้าหมายที่ ๒ วิสาหกิจขนาดกลางและขนาดย่อม มีศักยภาพสูงในการดำเนินธุรกิจ สามารถยกระดับและปรับตัวเข้าสู่ การแข่งขันใหม่

เป้าหมายที่ ๓ วิสาหกิจขนาดกลางและขนาดย่อมสามารถเข้าถึงและได้รับการส่งเสริมอย่างมีประสิทธิภาพ จากภาครัฐ

หมวดหมู่ที่ ๘ หมวดหมู่ที่ ๘ ไทยมีพื้นที่และเมืองอัจฉริยะที่น่าอยู่ ปลอดภัย เติบโตได้อย่างยั่งยืน

ฐานเศรษฐกิจหลักของประเทศอยู่ในพื้นที่กรุงเทพมหานครและปริมณฑล และภาค ตะวันออก โดยมีกรุงเทพมหานครเป็นเมืองโตเดี่ยว ซึ่งมีระดับการพัฒนาทางเศรษฐกิจและโครงสร้างพื้นฐานที่ สูงกว่าเมืองหลักอื่น ๆ ของประเทศอย่างมาก ส่งผลให้เกิดความเหลื่อมล้ำเชิงพื้นที่ ซึ่งนำไปสู่ความเหลื่อมล้ำในมิติด้านโอกาสอื่น ๆ ทั้งด้านการทำงาน รายได้ และการเข้าถึงการศึกษาและบริการสาธารณสุขที่มีคุณภาพ ความเหลื่อมล้ำเชิงพื้นที่จึงเป็นข้อจำกัดในการพัฒนาประเทศไทยมาโดยตลอด อย่างไรก็ตาม พื้นที่ในภาคต่าง ๆ ของประเทศมีศักยภาพและโอกาสที่สามารถนำมาสร้างมูลค่าเพิ่มเพื่อสนับสนุนการขับเคลื่อนเศรษฐกิจของ ภาคและประเทศโดยรวม ในขณะเดียวกัน ความก้าวหน้าเทคโนโลยีดิจิทัลที่สามารถช่วยให้การกระจาย กิจกรรมทางเศรษฐกิจเป็นไปได้ง่ายขึ้น การย้ายถิ่นฐานของแรงงานกลับสู่ท้องถิ่นต่างจังหวัดจากวิกฤตโควิด๑๙ และกระแสการให้ความสำคัญกับเศรษฐกิจระดับภูมิภาค (Regionalization) จะเป็นทั้งโอกาสและ แรงผลักดันในการพัฒนาพื้นที่ทั้งในแง่ของการส่งเสริมการค้าการลงทุน การเสริมสร้างศักยภาพของท้องถิ่น และชุมชนเพื่อรองรับกิจกรรมทางเศรษฐกิจ การยกระดับคุณภาพของบริการสาธารณะในพื้นที่ และการพัฒนา พื้นที่ให้น่าอยู่และมีคุณภาพชีวิตที่เป็นมิตรต่อสิ่งแวดล้อม

เป้าหมาย

เป้าหมายที่ ๑ การเจริญเติบโตทางเศรษฐกิจของภาคและการลงทุนในเขตเศรษฐกิจพิเศษขยายตัวเพิ่มขึ้น

เป้าหมายที่ ๒ ความไม่เสมอภาคในการกระจายรายได้ของภาคลดลง

เป้าหมายที่ ๓ การพัฒนาเมืองให้มีความน่าอยู่ อย่างยั่งยืน มีความพร้อมในการรับมือและปรับตัวต่อการเปลี่ยนแปลงทุกรูปแบบ เพื่อให้ประชาชนทุกกลุ่มมีคุณภาพชีวิตที่ดีอย่างทั่วถึง

หมวดหมู่ที่ ๙ ไทยมีความยากจนข้ามรุ่นลดลง และมีความคุ้มครองทางสังคมที่เพียงพอ เหมาะสม

สัดส่วนคนจนโดยรวมจะลดลงอย่างต่อเนื่อง แต่ประเทศไทยยังคงมีคนจน จำนวนหนึ่งที่ติดอยู่กับกับดักความยากจนเรื้อรังและ/หรือข้ามรุ่น โดยที่ผลประโยชน์จากการเจริญเติบโตทาง เศรษฐกิจกระจายไปไม่ถึง และยังคงถูกซ้ำเติมด้วยการเปลี่ยนแปลงต่าง ๆ อาทิ วิกฤตเศรษฐกิจ อัตราการพึ่งพิง ในครัวเรือนที่สูงขึ้น และการเข้าไม่ถึงเทคโนโลยี ที่อาจลดทอนโอกาสในการขยับสถานะ ซึ่งจะส่งผลโดยตรงต่อ ความเหลื่อมล้ำ โดยเฉพาะเมื่อความยากจนและขัดสนถูกส่งผ่านไปยังรุ่นลูกหลาน ในขณะเดียวกัน คนใกล้จน และกลุ่มเปราะบาง โดยเฉพาะแรงงานนอกระบบซึ่งมีแนวโน้มเพิ่มสูงขึ้นทั้งแบบดั้งเดิมและแบบใหม่ (gig workers) จำเป็นต้องได้รับความคุ้มครองที่เพียงพอเหมาะสมเพื่อลดความเสี่ยงและสร้างความมั่นคงทางรายได้ ทั้งนี้ ความก้าวหน้าทางเทคโนโลยีดิจิทัลและระบบข้อมูลสารสนเทศ ถือเป็นเครื่องมือสำคัญที่จะช่วยระบุ กลุ่มเป้าหมาย ปัญหา และความจำเป็น นำไปสู่การ

ออกแบบนโยบายช่วยเหลือครอบครัวยากจนข้ามรุ่นได้ อย่างเฉพาะเจาะจง แก้ไขปัญหาได้อย่างตรงจุด และสามารถสร้างแต้มต่อได้อย่างเหมาะสม รวมถึงสามารถ ออกแบบระบบประกันสังคมให้สอดคล้องเหมาะสมกับความต้องการ และรูปแบบการทำงานที่เปลี่ยนไป

เป้าหมาย

เป้าหมายที่ ๑ คริวเรือนที่มีแนวโน้มกลายเป็นครัวเรือนยากจนข้ามรุ่น มีโอกาสในการเลื่อนสถานะทางเศรษฐกิจและสังคม จนสามารถหลุดพ้นจากความยากจนได้อย่างยั่งยืน

เป้าหมายที่ ๒ คนทุกช่วงวัยได้รับความคุ้มครองทางสังคมที่เพียงพอต่อการดำรงชีวิต

หมวดหมายที่ ๑๐ ไทยมีเศรษฐกิจหมุนเวียนและสังคมคาร์บอนต่ำ

ขยะ น้ำเสีย มลพิษ อากาศ และก๊าซเรือนกระจก ถือเป็นผลพลอยได้กระบวนการผลิตและบริโภค ซึ่งในปัจจุบันได้ส่งผล กระทบทางสิ่งแวดล้อมในระดับที่ก่อให้เกิดอันตรายต่อสุขภาพอนามัยและทำลายความยั่งยืนของ ทรัพยากรธรรมชาติ โดยปริมาณขยะและน้ำเสียที่มีปริมาณสูงเกินกว่าความสามารถในการกำจัด ได้เล็ดรอดออกสู่สิ่งแวดล้อมจนเป็นผลเสียต่อคุณภาพน้ำในแหล่งน้ำและสิ่งมีชีวิตในทะเล ในขณะที่เดียวกัน มลพิษอากาศ PM๒.๕ ซึ่งมีแหล่งที่มาสำคัญจากการจราจรและเผาพื้นที่เกษตร ส่งผลให้หลายพื้นที่ของประเทศไทยต้องเผชิญ กับปัญหาคุณภาพอากาศที่เป็นอันตรายต่อสุขภาพเป็นประจำทุกปี นอกจากนี้ ปริมาณก๊าซเรือนกระจกของทั้งโลกที่ ยังคงมีแนวโน้มเพิ่มสูงขึ้น จะทำให้การเปลี่ยนแปลงสภาพภูมิอากาศมีความรุนแรงเพิ่มขึ้นในอนาคต อย่างไรก็ตาม ความก้าวหน้าทางเทคโนโลยีหลายประการได้ส่งผลให้การจัดการปัญหาทางสิ่งแวดล้อมทั้ง ๔ ประการอย่าง ยั่งยืนสามารถทำได้ด้วยต้นทุนที่ลดต่ำลงเรื่อย ๆ และยังเป็นโอกาสในการสร้างมูลค่าเพิ่มทางเศรษฐกิจได้ในอีก ทางหนึ่งด้วย โดยเทคโนโลยีการรีไซเคิลและการบำบัดน้ำเสียทำให้สามารถนำวัสดุหลายประเภทและน้ำที่ใช้ แล้วมาหมุนเวียนใช้ประโยชน์ได้ใหม่ เทคโนโลยีชีวภาพสามารถนำมาใช้เพิ่มมูลค่าวัสดุเหลือใช้ทางการเกษตร เพื่อลดความจำเป็นในการเผาพื้นที่ของเกษตรกร นอกจากนี้ พลังงานหมุนเวียนและยานยนต์ไฟฟ้าจะเป็น โอกาสในการลดก๊าซเรือนกระจกและมลพิษอากาศได้อย่างมหาศาล

เป้าหมาย

เป้าหมายที่ ๑ การเพิ่มมูลค่าจากเศรษฐกิจหมุนเวียน และการใช้ทรัพยากรอย่างมีประสิทธิภาพ

เป้าหมายที่ ๒ การอนุรักษ์ พื้นฟูและใช้ประโยชน์จากทรัพยากรธรรมชาติอย่างยั่งยืน

เป้าหมายที่ ๓ การสร้างสังคมคาร์บอนต่ำและยั่งยืน

หมวดหมายที่ ๑๑ ไทยสามารถลดความเสี่ยงและผลกระทบจากภัยธรรมชาติและเปลี่ยนแปลงสภาพภูมิอากาศ

ภัยธรรมชาติหลายประเภท โดยเฉพาะ อุทกภัย ภัยแล้ง วาตภัย ไฟป่า และการกัดเซาะชายฝั่ง เป็นสาเหตุที่ก่อให้เกิดความสูญเสียเป็นประจำทุกปีทั้งต่อชีวิต ทรัพย์สิน ทรัพยากรธรรมชาติ และมูลค่าทางเศรษฐกิจ นอกจากนี้ การเปลี่ยนแปลงสภาพภูมิอากาศมีแนวโน้มที่จะส่งผล ให้ภัยธรรมชาติข้างต้นทวีความถี่และระดับความรุนแรงเพิ่มขึ้น พร้อมกันนั้น การเปลี่ยนแปลงสภาพภูมิอากาศ ยังอาจทำให้ภัยธรรมชาติประเภทอื่น ๆ ที่ไม่ได้ส่งผลกระทบต่อประเทศไทยมากเท่าใดนักในปัจจุบัน กลายเป็น ภัยคุกคามที่สำคัญในอนาคต อาทิ การเกิดน้ำท่วมพื้นที่ชายฝั่งอันเนื่องมาจากระดับน้ำทะเลที่เพิ่มสูงขึ้น และ สภาพอากาศร้อนจัด นอกจากนี้ แนวโน้มการขยายตัวของเมืองที่เพิ่มขึ้นอาจยิ่งซ้ำเติมให้ความเสี่ยงของภัย ธรรมชาติเพิ่มขึ้นได้ หากขาดการควบคุมด้านการด้านใช้ประโยชน์ที่ดินและพัฒนาสิ่งก่อสร้างอย่างเหมาะสม ดังนั้น การลดความเสี่ยงและผลกระทบจากภัยธรรมชาติและ การเปลี่ยนแปลงสภาพภูมิอากาศ ทั้งในมิติของ การป้องกันและบรรเทาภัย รวมทั้งการปรับตัวเพื่อลดผลกระทบ จึงเป็นความท้าทายที่สำคัญยิ่งต่อการพัฒนา ความยั่งยืนของประเทศในระยะต่อไป

เป้าหมาย

เป้าหมายที่ ๑ ความเสียหายและผลกระทบจากภัยธรรมชาติและการเปลี่ยนแปลงสภาพภูมิอากาศลดลง

เป้าหมายที่ ๒ ความเสี่ยงจากภัยธรรมชาติและการเปลี่ยนแปลงสภาพภูมิอากาศลดลง

เป้าหมายที่ ๓ สังคมไทยมีภูมิคุ้มกันจากภัยธรรมชาติและการเปลี่ยนแปลงสภาพภูมิอากาศ

หมวดหมายที่ ๑๒ ไทยมีกำลังคนสมรรถนะสูง มุ่งเรียนรู้อย่างต่อเนื่อง ตอบโจทย์การพัฒนา แห่งอนาคต

คนเป็นรากฐานสำคัญในการขับเคลื่อนการพัฒนาประเทศ อย่างไรก็ตาม คุณภาพ การศึกษาและระบบการพัฒนาทักษะแรงงานของไทยยังอยู่ในระดับต่ำ อีกทั้งยังประสบกับความเหลื่อมล้ำใน การเข้าถึง ส่งผลให้ขาดแคลนกำลังแรงงานที่สอดคล้องกับทิศทางการพัฒนาประเทศ ในระยะต่อไป ปัญหา ดังกล่าวมีแนวโน้มที่จะทวีความรุนแรงมากขึ้นจากอนาคตของงานและการเปลี่ยนแปลงอย่างรวดเร็วของทาง เทคโนโลยี วิถีชีวิตและวัฒนธรรมที่มาพร้อมกับความต้องการงานและทักษะประเภทใหม่ๆ รวมถึงทักษะทาง พหุติกรรม (Soft Skills) ภายใต้บริบทการเปลี่ยนแปลงโครงสร้างประชากรซึ่งส่งผลให้กำลังแรงงานลดลงอย่างต่อเนื่อง นอกจากนี้ การขาดความพร้อมทางเทคโนโลยีและความแตกต่างระหว่างพื้นที่ยังอาจทำให้ปัญหา ความเหลื่อมล้ำทางการศึกษาและทักษะเพิ่มสูงขึ้น อย่างไรก็ตามความก้าวหน้าทางเทคโนโลยี การลดลงของ ประชากร และการขยายตัวของความเป็นเมืองจะนำมาซึ่งโอกาสในการพัฒนาคุณภาพการศึกษาและฝึกอบรม ตลอดจนส่งเสริมการเรียนรู้ตลอดชีวิต เพื่อให้สามารถผลิตและพัฒนากำลังคนที่มีสมรรถนะสูง เป็น ปัจจัยพื้นฐานที่สำคัญในการเปลี่ยนผ่านประเทศไปสู่การเป็น Hi-Value and Sustainable Thailand ต่อไป

เป้าหมาย

เป้าหมายที่ ๑ คนไทยได้รับการพัฒนาอย่างเต็มศักยภาพในทุกช่วงวัย มีสมรรถนะที่จำเป็นสำหรับโลกยุคใหม่ มีคุณลักษณะตามบรรทัดฐานที่ดีของสังคม มีคุณธรรม จริยธรรม และมีภูมิคุ้มกัน ต่อการเปลี่ยนแปลงอย่างพลิกโฉมฉับพลันของโลก สามารถดำรงชีวิตร่วมกันในสังคม ได้อย่างสงบสุข

เป้าหมายที่ ๒ กำลังคนมีสมรรถนะสูง สอดคล้องกับความต้องการของภาคการผลิตเป้าหมาย และสามารถ สร้างงานอนาคต

เป้าหมายที่ ๓ ประชาชนทุกกลุ่มเข้าถึงการเรียนรู้ตลอดชีวิต

หมวดหมายที่ ๑๓ ไทยมีภาครัฐที่ทันสมัย มีประสิทธิภาพ และตอบโจทย์ประชาชน

ภาครัฐมีความสำคัญต่อการขับเคลื่อน การพัฒนาประเทศในทุกมิติ อย่างไรก็ตาม ปัจจุบันภาครัฐของไทยมีขนาดใหญ่ ขาดความคล่องตัว และมี รายจ่ายประจํามาก อีกทั้งยังมีโครงสร้างการบริหารงานแบบรวมศูนย์แต่ขาดการบูรณาการระหว่างหน่วยงาน ขาดการมีส่วนร่วมของประชาชน และมีกฎหมายจำนวนมากที่ยังล้าสมัยและขาดการบังคับใช้ที่มีประสิทธิภาพ ในระยะต่อไป ปัญหาดังกล่าวมีแนวโน้มที่จะขยายตัวไปสู่ปัญหาภาระทางการคลังที่เพิ่มขึ้นจากการเข้าสู่สังคม สูงวัย ความเสียหายทางเศรษฐกิจจากความล่าช้าในการปรับตัวให้เท่าทันกับเศรษฐกิจฐานเทคโนโลยีและ การทำงานรูปแบบใหม่รวมถึงความสามารถในการตอบสนองต่อความต้องการของประชาชนที่มีอย่างจำกัด ท้ามกลางกระแสการตระหนักรู้ของสาธารณชน (Public Awareness) และการขยายตัวของความเป็นเมือง ดังนั้น ภาครัฐจึงจำเป็นต้องปรับโครงสร้างและการบริหารงานให้มีความยืดหยุ่นคล่องตัวและมีสมรรถนะสูง โดยอาศัยโอกาสจากความก้าวหน้าทางเทคโนโลยีในการปรับปรุงกระบวนการ พัฒนาระบบข้อมูล และ อำนวยความสะดวกในการให้บริการสาธารณะ ตลอดจนมุ่งปรับปรุงกฎหมายที่เป็นอุปสรรคต่อการปรับโครงสร้างและพลิกโฉมประเทศในมิติต่าง ๆ และส่งเสริมศักยภาพของทุกภาคส่วนในการเข้ามามีส่วนร่วม ในการพัฒนาประเทศ

เป้าหมาย

เป้าหมายที่ ๑ การบริการภาครัฐ มีคุณภาพ เข้าถึงได้

เป้าหมายที่ ๒ ภาครัฐที่มีขีดสมรรถนะสูง คล่องตัว

นโยบายของรัฐบาล

นโยบายของรัฐบาล พล.อ. ประยุทธ์ จันทร์โอชา นายกรัฐมนตรี ที่จะแถลงต่อสภานิติบัญญัติแห่งชาติ ในวันที่ ๑๒ กันยายน ๒๕๕๗ โดยคำแถลงนโยบายมีทั้งสิ้น ๑๑ ด้านสรุปสาระสำคัญได้ ดังนี้

๑) การปกป้องและเชิดชูสถาบันพระมหากษัตริย์

โดยจะใช้มาตรการทางกฎหมายมาตรการทางสังคมจิตวิทยา และมาตรการทางระบบสื่อสารและเทคโนโลยีสารสนเทศในการดำเนินการกับผู้กระทำความผิด ย่ำแย่หรือประสกร์ร้าย มุ่งสั่นคลอนสถาบันหลักของชาติ โดยไม่คำนึงถึงความรู้สึกและความผูกพันภักดีของคนอีกเป็นจำนวนมาก ตลอดจนเผยแพร่ความรู้ความเข้าใจที่ถูกต้องและเป็นจริงเกี่ยวกับสถาบันพระมหากษัตริย์และพระราชกรณียกิจเพื่อประชาชน ทั้งจะสนับสนุนโครงการทั้งหลายอันเนื่องมาจากพระราชดำริ ตลอดจนเร่งขยายผลตามโครงการและแบบอย่างที่ดีที่ทรงวางรากฐานไว้ให้แพร่หลายและเกิดประโยชน์ในวงกว้าง

๒) การรักษาความมั่นคงของรัฐและการต่างประเทศ

๒.๑ ในระยะเร่งด่วน รัฐบาลได้ให้ความสำคัญต่อการเตรียมพร้อมสู่ประชาคมการเมืองและความมั่นคงอาเซียนในกิจการ ๕ ด้าน ประกอบด้วย

- การบริหารจัดการชายแดน
- การสร้างความมั่นคงทางทะเล
- การแก้ไขปัญหาอาชญากรรมข้ามชาติ
- การสร้างความไว้วางใจกับประเทศเพื่อนบ้าน
- การเสริมสร้างในการปฏิบัติการทางการทหารร่วมกันของอาเซียน โดยเน้นความร่วมมือเพื่อ

ป้องกัน แก้ไขข้อพิพาทต่าง ๆ รวมถึงการแก้ไขปัญหาเส้นเขตแดนโดยใช้กลไกระดับทวิภาคีและพหุภาคี

๒.๒ เร่งแก้ไขปัญหาการใช้ความรุนแรงในจังหวัดชายแดนภาคใต้ โดยนำยุทธศาสตร์ เข้าใจ เข้าถึง และพัฒนามาใช้ตามแนวทางกัลยาณมิตรแบบสันติวิธี พร้อมส่งเสริมการพูดคุยสันติสุขกับผู้มีความคิดเห็นต่างจากรัฐ และสร้างความเชื่อมั่นในกระบวนการยุติธรรมตามหลักนิติธรรมและหลักสิทธิมนุษยชนโดยไม่เลือกปฏิบัติ ควบคู่กับการพัฒนาเศรษฐกิจและสังคมที่สอดคล้องกับความต้องการของประชาชนในพื้นที่ ทั้งจะเพิ่มระดับปฏิสัมพันธ์กับต่างประเทศ และองค์การระหว่างประเทศที่อาจช่วยคลี่คลายปัญหาได้

๒.๓ พัฒนาและเสริมสร้างของกองทัพและระบบป้องกันประเทศให้ทันสมัย มีความพร้อมในการรักษาอธิปไตย และผลประโยชน์ของชาติ ปลอดภัยจากการคุกคามทุกรูปแบบ ส่งเสริมและพัฒนาวิทยาศาสตร์และเทคโนโลยี เพื่อนำไปสู่การพึ่งพาตนเองในการผลิตอาวุธยุทโธปกรณ์ รวมถึงการบูรณาการความร่วมมือระหว่างภาครัฐกับภาคเอกชนในอุตสาหกรรมป้องกันประเทศได้

๒.๔ เสริมสร้างความสัมพันธ์อันดีกับนานาประเทศบนหลักการที่ว่านโยบายการต่างประเทศเป็นส่วนประกอบสำคัญของนโยบายองครวมทั้งหมดในการบริหารราชการแผ่นดิน ไม่ว่าในด้านการเมือง เศรษฐกิจ หรือสังคม โดยจะนำกลไกทางการทูตแบบบูรณาการมาใช้ให้เกิดประโยชน์สูงสุดแก่ประชาชนทั้งทางตรงและทางอ้อม

๓) การลดความเหลื่อมล้ำของสังคม และการสร้างโอกาสการเข้าถึงบริการของรัฐ

๓.๑ ในระยะเฉพาะหน้า จะเร่งสร้างโอกาส อาชีพ และการมีรายได้ที่มั่นคงแก่ผู้ที่เข้าสู่ตลาดแรงงาน โดยให้แรงงานทั้งระบบมีโอกาสเข้าถึงการเรียนรู้และพัฒนาทักษะฝีมือแรงงานในทุกระดับอย่างมีมาตรฐาน

๓.๒ ป้องกันและแก้ไขปัญหาการค้ามนุษย์ รวมถึงปัญหาผู้หลบหนีเข้าเมือง การทารุณกรรมต่อแรงงานข้ามชาติ การท่องเที่ยวที่เน้นบริการทางเพศและเด็ก และปัญหาคนขอทาน ด้วยการปรับปรุงกฎหมาย ข้อบังคับที่จำเป็นและเพิ่มความเข้มงวดในการระงับตรวจสอบ

๓.๓ ในระยะต่อไป จะพัฒนาระบบการคุ้มครองทางสังคม ระบบการออมและระบบสวัสดิการ ชุมชนให้มีประสิทธิภาพและมีความยั่งยืนมากยิ่งขึ้น รวมทั้งการดูแลให้มีระบบการกักขังที่เป็นธรรมและการสงเคราะห์ผู้ยากไร้ ไร้อำนาจ พัฒนาศักยภาพ คุ้มครองและพิทักษ์สิทธิจัดสวัสดิการช่วยเหลือและพัฒนาคุณภาพชีวิตของผู้ด้อยโอกาส ผู้พิการ ผู้สูงอายุ สตรีและเด็ก

๓.๔ เตรียมความพร้อมเข้าสู่สังคมผู้สูงอายุ เพื่อส่งเสริมคุณภาพชีวิตและการมีเงินหรือกิจกรรมที่เหมาะสม เพื่อสร้างสรรค์และไม่ก่อภาระต่อสังคมในอนาคต โดยจัดเตรียมระบบการดูแลในบ้าน สถานพักฟื้น และโรงพยาบาล ที่เป็นความร่วมมือของภาครัฐ ภาคเอกชน ชุมชน และครอบครัว รวมทั้งพัฒนาระบบการเงินการคลังสำหรับการดูแลผู้สูงอายุ

๓.๕ เตรียมความพร้อมเข้าสู่สังคมที่มีความหลากหลาย

๓.๖ จัดระเบียบสังคม สร้างมาตรฐานด้านคุณธรรม จริยธรรม และธรรมาภิบาลให้แก่เจ้าหน้าที่ของรัฐและประชาชนทั่วไป โดยใช้ค่านิยมหลัก ๑๒ ประการ ตามนโยบายของคณะรักษาความสงบแห่งชาติที่ได้ประกาศไว้แล้ว

๓.๗ แก้ไขปัญหาการไร้ที่ดินทำกินของเกษตรกรและการรุกกล้าเขตป่าสงวน โดยการกระจายสิทธิการถือครองให้แก่ผู้ที่อยู่ในพื้นที่ที่ไม่ได้รุกกล้า และออกมาตรการป้องกันการเปลี่ยนมือไปอยู่ในครอบครองของผู้ที่มีใช้เกษตรกร ใช้เทคโนโลยีดาวเทียมสำรวจและวิธีการแผนที่ที่ทันสมัย แก้ไขปัญหาเขตที่ดินทับซ้อนและแนวเขตพื้นที่ป่าที่ไม่ชัดเจน

๔) การศึกษาและเรียนรู้ การทะนุบำรุงศาสนา ศิลปะและวัฒนธรรม

๔.๑ จัดให้มีการปฏิรูปการศึกษาและการเรียนรู้ โดยให้ความสำคัญทั้งการศึกษาในระบบและการศึกษาทางเลือกไปพร้อมกัน เพื่อสร้างคุณภาพของคนไทยให้สามารถเรียนรู้ พัฒนาตนได้เต็มตามศักยภาพ เพื่อลดความเหลื่อมล้ำ และพัฒนากำลังคนให้เป็นที่ต้องการเหมาะสมกับพื้นที่ ทั้งในด้านการเกษตร อุตสาหกรรม และธุรกิจบริการ

๔.๒ ในระยะเฉพาะหน้า จะปรับเปลี่ยนการจัดสรรงบประมาณสนับสนุนการศึกษาให้สอดคล้องกับความจำเป็นของผู้เรียนและลักษณะพื้นที่ของสถานศึกษา จัดระบบการสนับสนุนให้เยาวชนและประชาชนทั่วไปมีสิทธิเลือกรับบริการการศึกษาทั้งในระบบโรงเรียนและนอกโรงเรียน โดยอาจจะพิจารณาจัดให้มีคู่มือการศึกษาเป็นแนวทางหนึ่ง

๔.๓ ให้องค์กรภาคประชาสังคม ภาคเอกชน องค์กรปกครองส่วนท้องถิ่น และประชาชนทั่วไปมีโอกาสร่วมจัดการศึกษาที่มีคุณภาพและทั่วถึง และร่วมในการปฏิรูปการศึกษาและการเรียนรู้

๔.๔ พัฒนาระบบการผลิตและพัฒนาครูที่มีคุณภาพและมีจิตวิญญาณของความเป็นครู เน้นครูผู้สอนให้มีวุฒิตรงตามวิชาที่สอน นำเทคโนโลยีสารสนเทศและเครื่องมือที่เหมาะสมมาใช้ในการเรียนการสอนเพื่อเป็นเครื่องมือช่วยครูหรือเพื่อการเรียนรู้ด้วยตัวเอง

๔.๕ ทะนุบำรุงและอุปถัมภ์พระพุทธศาสนาและศาสนาอื่น ๆ สนับสนุนให้องค์กรทางศาสนามีบทบาทสำคัญในการปลูกฝังคุณธรรม จริยธรรม ตลอดจนพัฒนาคุณภาพชีวิต สร้างสันติสุขและความปรองดองสมานฉันท์ในสังคมไทยอย่างยั่งยืน

๕) การยกระดับคุณภาพบริการด้านสาธารณสุขและสุขภาพของประชาชน

๕.๑ วางรากฐานให้ระบบหลักประกันสุขภาพให้มีความครอบคลุมประชากรในทุกภาคส่วนอย่างมีคุณภาพโดยไม่มีความเหลื่อมล้ำของคุณภาพบริการในแต่ละระบบ และบูรณาการข้อมูลระหว่างทุกระบบหลักประกันสุขภาพ

๕.๒ พัฒนาระบบบริหารสุขภาพ โดยเน้นการป้องกันโรคมามากกว่ารอให้ป่วยแล้วจึงมารักษา สร้างกลไกจัดการสุขภาพในระดับเขตแทนการกระจุกตัวอยู่ที่ส่วนกลาง ปรับระบบการจ้างงาน การกระจายบุคลากรและทรัพยากรสาธารณสุขให้เหมาะสมกับท้องถิ่น

๕.๓ ประสานการทำงานระหว่างภาคส่วนต่าง ๆ ในสังคม เพื่อป้องกันและแก้ปัญหาการตั้งครุภีในวัยรุ่น และปัญหาด้านการแพทย์และจริยธรรมของการอุ้มบุญ การปลูกถ่ายอวัยวะและสเต็มเซลล์ โดยจัดให้มีมาตรการและกฎหมายที่รัดกุม

๖) การเพิ่มศักยภาพทางเศรษฐกิจของประเทศ

รัฐบาลจะดำเนินนโยบายเศรษฐกิจเป็น ๓ ระยะ คือ ระยะเร่งด่วนที่ต้องดำเนินการทันที ระยะต่อไปที่ต้องแก้ไขปัญหาพื้นฐานที่ค้างคาอยู่ และระยะยาวที่ต้องวางรากฐานเพื่อความเจริญเติบโตอย่างต่อเนื่อง ดังนี้

๖.๑ ในระยะเร่งด่วน เร่งจ่ายงบลงทุนของปีงบประมาณ พ.ศ. ๒๕๕๗ ที่ค้างอยู่ก่อนที่จะพ้นกำหนดภายในสิ้นปีนี้

๖.๒ สานต่อนโยบายงบประมาณกระตุ้นเศรษฐกิจตามที่คณะรักษาความสงบแห่งชาติที่ได้จัดทำไว้ โดยนำหลักการสำคัญของการจัดทำงบประมาณรายจ่ายประจำปีงบประมาณ พ.ศ. ๒๕๕๙ ที่ให้ความสำคัญในการบูรณาการงบประมาณ และความพร้อมในการดำเนินงานร่วมนำแหล่งเงินอื่นมา

ประกอบพิจารณาด้วย ทบทวนภารกิจที่มีลักษณะไม่ยั่งยืนหรือสร้างภาระหนี้สาธารณะของประเทศเกินความจำเป็น และแสดงรายการลงทุนในระดับจังหวัดเพื่อความโปร่งใส เป็นธรรมและไม่เลือกปฏิบัติ

๖.๓ กระตุ้นการลงทุนด้วยการเร่งพิจารณาโครงการลงทุนที่มีประสิทธิภาพ ซึ่งนักลงทุนยื่นขออนุมัติส่งเสริมการลงทุนไว้แล้วให้เสร็จสิ้นโดยเร็ว และนำโครงการลงทุนในโครงสร้างพื้นฐานประเภทที่มีผลตอบแทนดี

๖.๔ ดูแลเกษตรกรให้มีรายได้ที่เหมาะสมด้วยวิธีการต่าง ๆ เช่น ลดทุนการผลิต การช่วยเหลือในเรื่องปัจจัยการผลิตอย่างทั่วถึง

๖.๕ ลดอุปสรรคในการส่งออกเพื่อให้เกิดความคล่องตัว เช่น ปรับปรุงวิธีการตรวจรับรองมาตรฐานสินค้าและมาตรฐานการผลิตระดับไร่นา เป็นต้น

๖.๖ ชักจูงให้นักท่องเที่ยวต่างชาติเข้ามาเที่ยวในประเทศไทย โดยพิจารณามาตรการลดผลกระทบจากการประกาศใช้กฎอัยการศึกในบางพื้นที่ที่มีต่อการท่องเที่ยวในโอกาสแรกที่จะทำได้

๖.๗ ในระยะยาวต่อไป ประสานนโยบายการเงินและการคลังให้สอดคล้องกันเพื่อสนับสนุนการฟื้นตัวของเศรษฐกิจพร้อมกับการรักษาเสถียรภาพของราคาอย่างเหมาะสม

๖.๘ แก้ปัญหาน้ำท่วมในฤดูฝนและปัญหาขาดแคลนน้ำในบางพื้นที่และบางฤดูกาล โดยระดมความคิดเห็นเพื่อหาทางออกไม่ให้เกิดน้ำท่วมรุนแรงดังเช่นปี ๒๕๕๔ ส่วนภาวะภัยแล้งนั้นรัฐบาลจะเร่งดำเนินการสร้างแหล่งน้ำขนาดเล็กให้กระจายครอบคลุม ซึ่งจะสามารถทำได้ในเวลาประมาณ ๑ ปี

๖.๙ ปฏิรูปโครงสร้างราคาเชื้อเพลิงประเภทต่าง ๆ ให้สอดคล้องกับต้นทุนและให้มีภาระภาษีที่เหมาะสมระหว่างน้ำมันต่างชนิดและผู้ใช้ต่างประเภท รวมถึงการดำเนินการให้มีการสำรวจและผลิตก๊าซธรรมชาติและน้ำมันดิบรอบใหม่ทั้งในทะเลและบนบก และดำเนินการให้มีการสร้างโรงไฟฟ้าเพิ่มขึ้นโดยหน่วยงานของรัฐและเอกชน ด้วยวิธีการเปิดเผย โปร่งใส และเป็นมิตรต่อสถานะแวดล้อม พร้อมทั้งร่วมมือกับประเทศเพื่อนบ้านในการพัฒนาพลังงาน

๖.๑๐ ปรับปรุงวิธีการจัดเก็บภาษีให้จัดเก็บอย่างครบถ้วน โดยปรับปรุงโครงสร้างภาษีให้คงภาษีเงินได้ไว้ในระดับปัจจุบัน ทั้งบุคคลธรรมดาและนิติบุคคล แต่ปรับปรุงโครงสร้างอัตราภาษีทางด้านการค้าและขยายรากฐานการจัดเก็บภาษีประเภทใหม่ ซึ่งจะจัดเก็บจากทรัพย์สิน เช่น ภาษีมรดก ภาษีจากที่ดินและสิ่งปลูกสร้าง โดยให้มีผลกระทบต่อผู้มีรายได้น้อยให้น้อยที่สุดรวมทั้งปรับปรุงการลดหย่อนภาษีเงินได้ให้เกิดประโยชน์แก่ผู้มีรายได้น้อย และยกเลิกการยกเว้นภาษีประเภทที่เอื้อประโยชน์เฉพาะผู้มีฐานะการเงินดี เพื่อให้เกิดความเป็นธรรมมากขึ้น

๖.๑๑ บริหารจัดการหนี้ภาครัฐที่เกิดขึ้นในช่วงรัฐบาลที่ผ่านมา ซึ่งจำนวนสูงมากกว่า ๗๐๐,๐๐๐ ล้านบาท และเป็นภาระงบประมาณใน ๕ ปีข้างหน้า อันจะทำให้เลืองงบประมาณเพื่อการลงทุนพัฒนาประเทศน้อยลง โดยประมวลหนี้เหล่านี้ให้ครบถ้วน หาแหล่งเงินระยะยาวมาสะสางหนี้ทั้งหมด และยืดระยะเวลาชำระคืนให้นานที่สุดเพื่อลดภาระของงบประมาณในอนาคต

๖.๑๒ ในระยะยาว พัฒนาโครงสร้างพื้นฐาน

- ด้านการขนส่งและคมนาคมทางบก โดยเริ่มโครงการรถไฟฟ้าขนส่งมวลชนใน กทม. และรถไฟฟ้าเชื่อม กทม. กับเมืองบริวารเพิ่มเติมเพื่อลดเวลาในการเดินทางของประชาชน เพื่อตั้งฐานให้รัฐบาลต่อไปทำได้ทันที

- ด้านคมนาคมทางอากาศ โดยปรับปรุงท่าอากาศยานสุวรรณภูมิระยะที่ ๒ ท่าอากาศยานดอนเมือง และท่าอากาศยานในภูมิภาค เพื่อให้สามารถรองรับปริมาณการจราจรทางอากาศได้อย่างมีประสิทธิภาพ

- ด้านการคมนาคมทางน้ำ โดยพัฒนาการขนส่งสินค้าทางลำน้ำชายฝั่งทะเล เพื่อลดต้นทุนระบบโลจิสติกส์ของประเทศ เริ่มจากการพัฒนาท่าเรือแหลมฉบัง ท่าเรือชายฝั่งอ่าวไทยและอันดามัน ตลอดจนผลักดันให้ท่าเรือในลำน้ำเจ้าพระยาและป่าสักมีการใช้ประโยชน์ในการขนส่งสินค้าภายในประเทศและเชื่อมโยงกับท่าเรือแหลมฉบัง รวมทั้งการขุดลอกร่องน้ำลึก

๖.๑๓ ปรับโครงสร้างการบริหารจัดการในสาขาขนส่งที่มีการแยกบทบาทและภารกิจของหน่วยงานในระดับนโยบาย หน่วยงานกำกับดูแล และหน่วยปฏิบัติที่ชัดเจน และจัดตั้งหน่วยงานกำกับดูแลระบบราง เพื่อทำหน้าที่กำหนดมาตรฐานการให้บริการและความปลอดภัย โครงสร้างอัตราค่าบริการที่เป็นธรรม การลงทุน การบำรุงรักษาและการบริหารจัดการ ซึ่งจะช่วยสนับสนุนการพัฒนาระบบรางให้เป็นโครงข่ายหลักของประเทศ

๖.๑๔ พัฒนาและปรับปรุงระบบบริหารจัดการของรัฐวิสาหกิจให้มีประสิทธิภาพ กำหนดเป้าหมาย และมาตรการที่จะแก้ไขปัญหาและฟื้นฟูกิจการ ตลอดจนพิจารณาความจำเป็นในการคงบทบาทการเป็นรัฐวิสาหกิจ แต่ละแห่งให้สอดคล้องกับสถานการณ์ปัจจุบัน

๖.๑๕ ในด้านเกษตรกรรม ดำเนินการใน ๒ เรื่องใหญ่ คือ การปรับโครงสร้างการผลิตสินค้าเกษตร ให้สอดคล้องกับความต้องการด้วยวิธีการต่าง ๆ

๖.๑๖ ในด้านอุตสาหกรรม ส่งเสริมการพัฒนาอุตสาหกรรมที่สอดคล้องกับศักยภาพพื้นฐานของประเทศ อาทิ ส่งเสริมและพัฒนาอุตสาหกรรมเกษตรแปรรูป ส่งเสริมอุตสาหกรรมที่ใช้เทคโนโลยีขั้นสูง ส่งเสริมอุตสาหกรรมที่ใช้การออกแบบและสร้างสรรค์ เป็นต้น

๖.๑๗ เพิ่มขีดความสามารถของผู้ประกอบการวิสาหกิจขนาดกลางและขนาดย่อมให้เข้มแข็ง สามารถแข่งขันได้อย่างมีประสิทธิภาพ

๖.๑๘ ส่งเสริมภาคเศรษฐกิจดิจิทัลและวางรากฐานของเศรษฐกิจดิจิทัลให้เริ่มขับเคลื่อนได้อย่างจริงจัง ซึ่งจะทำให้ทุกภาคเศรษฐกิจก้าวหน้าไปได้ทันโลกและสามารถแข่งขันในโลกสมัยใหม่ได้

๗) การส่งเสริมบทบาทและการใช้โอกาสในประชาคมอาเซียน

- เร่งพัฒนาความเชื่อมโยงด้านการขนส่งภายในอนุภูมิภาคและภูมิภาคอาเซียน โดยเร่งขับเคลื่อนตามแผนงานการพัฒนาความร่วมมือทางเศรษฐกิจในอนุภูมิภาคแม่น้ำโขง ๖ ประเทศ (GMS) แผนความร่วมมือทางเศรษฐกิจอิระวดี-เจ้าพระยา-แม่โขง (ACMECS) แผนความร่วมมือแห่งอ่าวเบงกอล สำหรับความร่วมมือหลากหลายสาขาวิชาการและเศรษฐกิจ (BIMSTEC) และแผนแม่บทความเชื่อมโยงในอาเซียน

- พัฒนาเขตเศรษฐกิจพิเศษ โดยเริ่มจากการพัฒนาด้านการค้าชายแดนและโครงการคมนาคมขนส่งบริเวณประตูการค้าหลักของประเทศเพื่อรองรับการเชื่อมโยงกระบวนการผลิตและการลงทุนข้ามแดน พัฒนาระบบ National Single Window (NSW) โดยระยะแรกให้ความสำคัญกับด่านชายแดนที่สำคัญ ๖ ด่าน ได้แก่ ปาดังเบซาร์ สะเดา อรัญประเทศ แม่สอด บ้านคลองลึก และบ้านคลองใหญ่

๘) การพัฒนาและส่งเสริมการใช้ประโยชน์จากวิทยาศาสตร์ เทคโนโลยี การวิจัย และพัฒนา และนวัตกรรม

๘.๑ สนับสนุนการเพิ่มค่าใช้จ่ายในการวิจัยและพัฒนาของประเทศเพื่อมุ่งเป้าหมายให้ไม่ต่ำกว่า ๑% ของรายได้ประชาชาติ และมีสัดส่วนรัฐต่อเอกชน ๓๐:๗๐ ตามแผนพัฒนาเศรษฐกิจและสังคมแห่งชาติ เพื่อให้ประเทศมีความสามารถในการแข่งขัน

๘.๒ ส่งเสริมให้โครงการลงทุนขนาดใหญ่ของประเทศ เช่น ด้านพลังงานสะอาด ระบบราง ยานยนต์ ไฟฟ้า การจัดการน้ำและขยะ ใช้ประโยชน์จากผลการศึกษาวิจัย และพัฒนาและนวัตกรรมของไทยตามความเหมาะสม ในกรณีที่ต้องซื้อวัสดุอุปกรณ์หรือเทคโนโลยีจากต่างประเทศ จะให้มีเงื่อนไขการถ่ายทอดเทคโนโลยี เพื่อให้สามารถพึ่งตนเองได้ในอนาคตด้วย

๙) การรักษาความมั่นคงของฐานทรัพยากร และการสร้างสมดุลระหว่างการอนุรักษ์ กับการใช้ประโยชน์อย่างยั่งยืน

๙.๑ ในระยะเฉพาะหน้า เร่งปกป้องและฟื้นฟูพื้นที่อนุรักษ์ ทรัพยากรป่าไม้และสัตว์ป่า โดยให้ความสำคัญในการแก้ไขปัญหาการบุกรุกที่ดินของรัฐ พร้อมส่งเสริมการปลูกไม้มีค่าทางเศรษฐกิจในพื้นที่เอกชน เพื่อลดแรงกดดันในการตัดไม้จากป่าธรรมชาติ

๙.๒ ในระยะต่อไป พัฒนาระบบบริหารจัดการที่ดินและแก้ไขปัญหาการบุกรุกที่ดินของรัฐ โดยยึดแนวพระราชดำริที่ให้ประชาชนสามารถอยู่ร่วมกับป่าได้ เช่น การกำหนดเขตป่าชุมชนให้ชัดเจน

๙.๓ บริหารจัดการทรัพยากรน้ำของประเทศให้เป็นเอกภาพในทุกมิติทั้งเชิงปริมาณและคุณภาพ จัดให้มีแผนบริหารน้ำของประเทศ เพื่อให้การจัดทำแผนงานไม่เกิดความซ้ำซ้อนมีความเชื่อมโยงกันอย่างเป็นระบบ

๙.๔ เร่งรัดการควบคุมมลพิษทางอากาศ ขยะ และน้ำเสีย ที่เกิดจากการผลิตและบริโภค ในพื้นที่ใดที่สามารถจัดการขยะมูลฝอยด้วยการแปรรูปเป็นพลังงานก็จะสนับสนุนให้ดำเนินการ ส่วนขยะอุตสาหกรรมนั้นจะวางระเบียบมาตรการเป็นพิเศษ โดยกำหนดให้ทั้งในบ่อขยะอุตสาหกรรมที่สร้างขึ้นแบบมีมาตรฐาน และพัฒนาระบบตรวจสอบไม่ให้มีการลักลอบทิ้งขยะติดเชื้อ และใช้มาตรการทางกฎหมายและการบังคับใช้กฎหมายอย่างเด็ดขาด

๑๐. การส่งเสริมการบริหารราชการแผ่นดินที่มีธรรมาภิบาล และการป้องกันปราบปรามการทุจริต และประพฤติมิชอบในภาครัฐ

๑๐.๑ จัดระบบอัตรากำลังและปรับปรุงค่าตอบแทนบุคลากรภาครัฐให้เหมาะสมและเป็นธรรม ยึดหลักการบริหารกิจการบ้านเมืองที่ดี เพื่อสร้างความเชื่อมั่นวางใจในระบบราชการ ลดต้นทุนดำเนินการของภาครัฐกิจเพิ่มศักยภาพในการแข่งขันกับนานาชาติประเทศ การรักษาบุคลากรภาครัฐที่มีประสิทธิภาพไว้ในระบบราชการ โดยจะดำเนินการตั้งแต่ระยะเฉพาะหน้าไปตามลำดับความจำเป็นและตามที่กฎหมายเอื้อให้สามารถดำเนินการได้

๑๐.๒ ในระยะแรก กระจายอำนาจเพื่อให้ประชาชนสามารถเข้าถึงบริหารสาธารณะได้รวดเร็ว ทั้งจะวางมาตรการทางกฎหมาย มิให้เจ้าหน้าที่หลีกเลี่ยง ประวิงเวลา หรือใช้อำนาจโดยมิชอบก่อให้เกิดการทุจริต หรือสร้างความเสียหายแก่ประชาชนโดยเฉพาะนักลงทุน

ส่วนในระยะเฉพาะหน้า จะเน้นการปรับปรุงหน่วยงานให้บริการด้านการทำธุรกิจ การลงทุน และด้านบริการสาธารณะในชีวิตประจำวันเป็นสำคัญ

๑๐.๓ เสริมสร้างระบบคุณธรรมในการแต่งตั้งและโยกย้ายบุคลากรภาครัฐ วางมาตรการป้องกันการแทรกแซงจากนักการเมือง และส่งเสริมให้มีการนำระบบพิทักษ์คุณธรรมมาใช้ในการบริหารงานบุคคลของเจ้าหน้าที่ฝ่ายต่าง ๆ

๑๐.๔ ปรับปรุงและจัดให้มีกฎหมายที่ครอบคลุมการป้องกันและปราบปรามการทุจริต และการมีผลประโยชน์ทับซ้อนในภาครัฐทุกระดับ โดยถือว่าเรื่องนี้เป็นวาระสำคัญเร่งด่วนแห่งชาติ และเป็นเรื่องที่ต้องแทรก

อยู่ในการปฏิรูปทุกด้าน

๑๑. การปรับปรุงกฎหมายและกระบวนการยุติธรรม

๑๑.๑ ในระยะเฉพาะหน้า จะเร่งปรับปรุงประมวลกฎหมายหลักของประเทศและกฎหมายอื่น ๆ ที่ล้าสมัย ไม่เป็นธรรม ไม่สอดคล้องกับความตกลงระหว่างประเทศ และเป็นอุปสรรคต่อการบริหารราชการแผ่นดิน โดยจะใช้กลไกของหน่วยงานเดิมที่มีอยู่ และระดมผู้ทรงคุณวุฒิมาเป็นคณะกรรมการที่จะจัดตั้งขึ้นเฉพาะกิจเป็นผู้เร่งดำเนินการ

๑๑.๒ เพิ่มศักยภาพหน่วยงานที่มีหน้าที่ให้ความเห็นทางกฎหมายและจัดทำกฎหมายให้สามารถปฏิบัติงานได้อย่างรวดเร็ว สามารถให้ความช่วยเหลือแก่ภาคเอกชนและประชาชนได้ตามหลักเกณฑ์ที่จะเปิดกว้างขึ้นและให้บุคลากรของหน่วยงานทางกฎหมายมีส่วนให้ความรู้เสริมศักยภาพในทางกฎหมายมหาชน การดำเนินคดีปกครอง การยกร่างกฎหมาย และการตีความกฎหมายแก่เจ้าหน้าที่ของรัฐในหน่วยงานต่าง ๆ เพื่อเพิ่มประสิทธิภาพและเกื้อกูลการปฏิบัติราชการเพื่อประชาชน

๑๑.๓ ในระยะต่อไป จะจัดตั้งองค์กรปฏิรูปกระบวนการยุติธรรมที่ปราศจากการแทรกแซงของรัฐ

๑๑.๔ นำเทคโนโลยีที่ทันสมัยและความรู้ทางนิติวิทยาศาสตร์มาใช้เพื่อเร่งรัดการดำเนินคดีทุกขั้นตอนให้รวดเร็ว เกิดความเป็นธรรม และมีระบบฐานข้อมูลที่เชื่อมโยงกันสามารถใช้ติดตามผลและนำไปใช้ในการปรับปรุงประสิทธิภาพของหน่วยงานและเจ้าหน้าที่ในกระบวนการยุติธรรมได้

๑๑.๕ ปรับปรุงระบบการช่วยเหลือทางกฎหมายและค่าใช้จ่ายแก่ประชาชนที่ไม่ได้ความเป็นธรรม โดยให้เข้าถึงความเป็นธรรมได้ง่าย รวดเร็ว ส่งเสริมกองทุนยุติธรรม เพื่อคุ้มครองช่วยเหลือคนจนและผู้ด้อยโอกาส คุ้มครองผู้ถูกล่วงละเมิดสิทธิเสรีภาพ และเหยี่ยวา ผู้บริสุทธิ์หรือได้รับผลกระทบจากความไม่เป็นธรรม โดยเน้นความสุจริตและควมมีประสิทธิภาพของภาครัฐ ความเป็นธรรมของผู้ได้รับผลกระทบ และการไม่แอบอ้างฉวยโอกาสโดยทุจริตจากระบบการช่วยเหลือดังกล่าว

๑๑.๖ นำมาตรการทางการเงิน ภาษี และการป้องกันการฟอกเงินมาใช้ในการป้องกันและปราบปราม ผู้มีอิทธิพลและเจ้าหน้าที่ของรัฐที่ทุจริตและประพฤติมิชอบ หรือกระทำความผิดเกี่ยวกับการค้ำมนุษย์ แรงงานทาส การก่อการร้ายสากล ยาเสพติด และอาชญากรรมข้ามชาติ

๑.๓ แผนพัฒนาภาค / แผนพัฒนากลุ่มจังหวัด / แผนพัฒนาจังหวัด

๑.๓.๑ แผนพัฒนาภาคเหนือ

ภาคเหนือมีทุนทางสังคมและวัฒนธรรมประเพณีที่มีอัตลักษณ์โดดเด่น ที่มีการฟื้นฟู สืบสานและสร้างสรรค์พัฒนาสู่การผลิตสินค้าและบริการ โดยเฉพาะเป็นแหล่งท่องเที่ยวที่มีบริการสุขภาพและผลิตภัณฑ์หัตถกรรมที่มีชื่อเสียงระดับสากล พื้นที่เกษตรของภาคเหนือมีขนาดเล็กเหมาะสมต่อการปรับระบบการผลิต เพื่อสร้างคุณค่าตามแนวทางเกษตรอินทรีย์นอกจากนี้ ท่าเลที่ตั้งของภาคเหนือมีศักยภาพในการขยายการค้า การลงทุนและบริการเชื่อมโยงเศรษฐกิจกับประเทศเพื่อนบ้านในกลุ่มอนุภูมิภาคแม่น้ำโขง และสามารถ ขยายไปสู่จีนตอนใต้และกลุ่มประเทศเอเชียใต้ตามแนวระเบียงเศรษฐกิจเหนือ-ใต้ และ ตะวันออก-ตะวันตก รวมถึงเป็นพื้นที่ป่าต้นน้ำที่สำคัญของประเทศ ดังนั้น การพัฒนาภาคเหนือสู่ความ “มั่นคง มั่งคั่ง ยั่งยืน” จำเป็นจะต้องนำศักยภาพทางภูมิสังคมประกอบกับปัจจัยสนับสนุนด้านโครงสร้างพื้นฐาน และองค์ความรู้ของ สถาบันการศึกษาและองค์กรในพื้นที่มาใช้ในการต่อยอดการผลิตและบริการที่มีศักยภาพและโอกาสเพื่อสร้าง มูลค่าสูงตามแนวทางเศรษฐกิจสร้างสรรค์

รวมทั้งการใช้ประโยชน์จากการเชื่อมโยงกับประเทศเพื่อนบ้าน ในการเสริมสร้างขีดความสามารถของธุรกิจท้องถิ่น เพื่อขยายฐานเศรษฐกิจของภาค ภาคเหนือจึงมีเป้าหมายที่จะ “พัฒนาเป็นฐานเศรษฐกิจสร้างสรรค์มูลค่าสูง เชื่อมโยงเศรษฐกิจกับประเทศในกลุ่มอนุภูมิภาคลุ่มแม่น้ำโขง”

๑. เป้าหมายเชิงยุทธศาสตร์: พัฒนาเป็นฐานเศรษฐกิจสร้างสรรค์มูลค่าสูง เชื่อมโยงเศรษฐกิจ กับประเทศในกลุ่มอนุภูมิภาคลุ่มแม่น้ำโขง

๒. วัตถุประสงค์

๑. เพื่อยกระดับการผลิตและการสร้างมูลค่าเพิ่มแก่สินค้าและบริการ โดยใช้ความรู้ เทคโนโลยี นวัตกรรม และภูมิปัญญาท้องถิ่นที่มีอัตลักษณ์

๒. เพื่อเชื่อมโยงห่วงโซ่คุณค่าของระบบเศรษฐกิจภาคเข้ากับระบบเศรษฐกิจของประเทศ และภูมิภาคเอเชียตะวันออกเฉียงใต้

๓. เพื่อดูแลช่วยเหลือคนจน และผู้สูงอายุ ให้มีคุณภาพชีวิตที่ดี พึ่งพาตนเอง พึ่งพาครอบครัว และพึ่งพากันในชุมชนได้

๔. เพื่อแก้ไขปัญหาด้านทรัพยากรธรรมชาติและสิ่งแวดล้อม ได้แก่ การบริหารจัดการน้ำ ป่าต้นน้ำ และปัญหาหมอกควัน

๓. เป้าหมายและตัวชี้วัด

๑. อัตราการเจริญเติบโตทางเศรษฐกิจของภาคเหนือขยายตัวเพิ่มขึ้น

๒. สัมประสิทธิ์ความไม่เสมอภาค (Gini Coefficient) ในการกระจายรายได้ภาคเหนือ

ลดลง

๔. ยุทธศาสตร์การพัฒนา

๑. ยุทธศาสตร์ที่ ๑ พัฒนาการท่องเที่ยวและธุรกิจบริการต่อเนื่องให้มีคุณภาพ สามารถสร้างมูลค่าเพิ่มอย่างยั่งยืน และกระจายประโยชน์อย่างทั่วถึง รวมทั้งต่อยอดการผลิตสินค้าและบริการ ที่มีศักยภาพสูงด้วยภูมิปัญญาและนวัตกรรม

แนวทางการพัฒนา

๑) พัฒนากลุ่มท่องเที่ยวที่มีศักยภาพตามแนวทางการท่องเที่ยวเชิงสร้างสรรค์และวัฒนธรรม

๒) พัฒนาต่อยอดอุตสาหกรรมและบริการเป้าหมายที่มีศักยภาพสูง ได้แก่ กลุ่มอาหารและสินค้าเพื่อสุขภาพ กลุ่มบริการทางการแพทย์และสุขภาพ และกลุ่มผลิตภัณฑ์เชิงสร้างสรรค์ โดยให้จังหวัดเชียงใหม่เป็นศูนย์กลางและขยายสู่พื้นที่เครือข่ายที่มีศักยภาพ

๒. ยุทธศาสตร์ที่ ๒ ใช้โอกาสจากเขตเศรษฐกิจพิเศษ และการเชื่อมโยงกับอนุภูมิภาค

GMS BIMSTEC และ AEC เพื่อขยายฐานเศรษฐกิจของภาค

แนวทางการพัฒนา

๑) เสริมศักยภาพของโครงสร้างพื้นฐาน และวางผังเมืองทั้งเมืองหลักและเมืองชายแดน ให้สอดคล้องและสมดุลระหว่างการอนุรักษ์กับการขยายตัวทางเศรษฐกิจ พัฒนาโครงข่ายเส้นทางและระบบขนส่งที่เชื่อมต่อกับระบบหลักของประเทศและอนุภูมิภาคตามแนวระเบียงเศรษฐกิจเหนือ-ใต้ และ แนวตะวันออก-ตะวันตก โดยครอบคลุมพื้นที่ตามแนวเส้นทางทางหลวงหมายเลข ๑๒ พัฒนาเป็นเส้นทาง การท่องเที่ยว (Tourism Corridor) และเส้นทางทางหลวงหมายเลข ๒๒๕ พัฒนาเป็นเส้นทางขนส่ง (Logistic Corridor) รวมทั้งพัฒนาโครงสร้างพื้นฐานด้านขนส่งและสิ่งอำนวยความสะดวก ซึ่งจะรองรับ การเป็นพื้นที่เศรษฐกิจสำคัญเชื่อมโยงอนุภูมิภาค GMS BIMSTEC และ AEC

๒) พัฒนาเชียงใหม่เป็นเมืองศูนย์กลางเศรษฐกิจ ให้มีศักยภาพในการดำเนินกิจกรรม ทางเศรษฐกิจเทียบเท่าเมืองขนาดใหญ่ในระดับนานาชาติและมีความน่าอยู่ โครงสร้างพื้นฐานและระบบขนส่ง มวลชน

ขนาดใหญ่ และส่งเสริมให้เกิดการพัฒนาเศรษฐกิจดิจิทัล จัดทำแผนการใช้ประโยชน์ที่ดินของ ศูนย์เศรษฐกิจ แหล่งที่อยู่อาศัยและพื้นที่เฉพาะในเมือง เช่น เขตอุตสาหกรรมเชิงนิเวศ พื้นที่อนุรักษ์มรดกทาง วัฒนธรรม และพื้นที่เปิดโล่งตามหลักการจัดทำแผนผังภูมินิเวศ โดยเฉพาะเร่งรัดการดำเนินงานตาม ผลการศึกษาเกี่ยวกับระบบขนส่งสาธารณะของ สนข. โดยพิจารณา ขยายขีดความสามารถของระบบ ท่าอากาศยาน พัฒนาเครือข่ายเทคโนโลยีสารสนเทศและการสื่อสารที่มีประสิทธิภาพสูงเพื่อรองรับสังคมดิจิทัล พัฒนาระบบบริหารจัดการสิ่งแวดล้อมเมืองอย่างมีประสิทธิภาพเพื่อการพัฒนาเมืองอย่างยั่งยืน

๓) พัฒนาเมืองสถานีขนส่งระบบรางที่นครสวรรค์ แพร่ (อำเภอเด่นชัย) เชียงราย (อำเภอ เชียงของ) และเมืองในพื้นที่เศรษฐกิจพิเศษชายแดน ได้แก่ อำเภอแม่สอด อำเภอแม่สาย อำเภอเชียงแสน อำเภอ เชียงของ โดยจัดทำแผนแม่บทพื้นที่และแผนการใช้ประโยชน์ที่ดินตามความเหมาะสม ของการใช้พื้นที่ของแต่ละ เมือง พัฒนาโครงข่ายคมนาคมขนส่งและระบบโลจิสติกส์ให้ทั่วถึงสามารถเชื่อมโยง กับพื้นที่โดยรอบและประเทศเพื่อนบ้าน รวมทั้งส่งเสริมกิจกรรมเศรษฐกิจที่เหมาะสมกับพื้นที่

๔) พัฒนาผู้ประกอบการและบุคลากรให้มีความรู้ มีทักษะฝีมือ เข้าถึงข้อมูล กฎระเบียบ การดำเนินธุรกิจ ในธุรกิจระดับภูมิภาค และสากล รวมถึงเงื่อนไขทางด้านสิ่งแวดล้อมและ มนุษยธรรมที่ถูกนำมา เป็นข้อกีดกันทางการค้า รวมทั้งสนับสนุนให้องค์กรภาคธุรกิจเอกชนที่มีความเข้มแข็ง ร่วมพัฒนาเครือข่ายกับธุรกิจ ท้องถิ่นที่มีศักยภาพ เพื่อยกระดับขีดความสามารถให้เข้าสู่ Supply Chain ของ ธุรกิจใหญ่ได้

๕) พัฒนาสินค้าที่มีศักยภาพสามารถแข่งขันได้ รวมทั้งสินค้าที่ตอบสนองตลาด ในกลุ่ม ประเทศเพื่อนบ้าน และ AEC โดยให้ความสำคัญกับการใช้ประโยชน์ความได้เปรียบเชิงเปรียบเทียบ อย่างการเกื้อกูล กัน บนความร่วมมือระหว่างภาครัฐและเอกชนทั้งไทยและเพื่อนบ้าน ซึ่งจะสอดคล้องกับการเป็น เขตพัฒนาเศรษฐกิจ พิเศษของพื้นที่อำเภอแม่สอด จังหวัดตาก และจังหวัดเชียงราย ๑๙ แผนพัฒนาภาคเหนือ

๓. ยุทธศาสตร์ที่ ๓ ยกระดับเป็นฐานการผลิตเกษตรอินทรีย์และเกษตรปลอดภัย เชื่อมโยงสู่อุตสาหกรรมเกษตรแปรรูปที่สร้างมูลค่าเพิ่มสูง

แนวทางการพัฒนา

๑) พัฒนาฐานการผลิตสินค้าเกษตรอินทรีย์ในพื้นที่ภาคเหนือตอนบน และเกษตร ปลอดภัยในพื้นที่ภาคเหนือตอนล่าง โดยสนับสนุนการทา เกษตรยั่งยืนอย่างครบวงจร เกษตรปลอดภัย เกษตร อินทรีย์ สนับสนุนการรวมกลุ่มและสร้างเครือข่ายเกษตรกรเพื่อพัฒนาทั้งด้านการผลิตและการตลาด อย่างมี ประสิทธิภาพ ให้ความรู้กับเกษตรกรในการใช้สารอินทรีย์แทนสารเคมี เฝ้าระวังผลกระทบจาก การใช้สารเคมีที่มีต่อ ดินและน้ำ ส่งเสริมช่องทางการกระจายผลผลิต สร้างพฤติกรรมและค่านิยมการบริโภค อาหารเพื่อสุขภาพ สนับสนุนการตรวจสอบคุณภาพผลผลิต และการตรวจสอบย้อนกลับอย่างเป็นระบบ เพื่อสร้างความมั่นใจให้ ผู้บริโภค

๒) สนับสนุนการเชื่อมโยงผลผลิตเกษตรสู่อุตสาหกรรมเกษตรแปรรูปที่มีศักยภาพ

๓) พัฒนาอุตสาหกรรมชีวภาพอย่างบูรณาการตลอดห่วงโซ่คุณค่า และเชื่อมโยงกับ อุตสาหกรรม เกษตรชีวภาพ อุตสาหกรรมแปรรูปอาหาร และแปรรูปชีวมวล ในจังหวัดนครสวรรค์ และ กาแพงเพชร โดย สนับสนุนการ น าผลผลิตและวัสดุเหลือใช้ทางการเกษตรจากพืชและสัตว์ พัฒนาเป็นพลังงาน ทดแทน สนับสนุนการ พัฒนาและเผยแพร่องค์ความรู้ในการนำพืช/วัสดุชีวภาพ มาใช้ประโยชน์ตลอดห่วงโซ่ คุณค่า อาทิ ใช้ประโยชน์ใน การเป็นอาหารสัตว์ แปรรูปเพื่อเป็นสินค้า น ากากมาใช้ในการผลิตพลังงานชีวมวล เป็นการเพิ่มมูลค่าผลผลิต การเกษตรที่ได้ประโยชน์สูงสุดและช่วยลดปัญหาสิ่งแวดล้อม ส่งเสริมการวิจัยและ พัฒนา ตลอดจนพัฒนาคลัสเตอร์ อุตสาหกรรมชีวภาพในพื้นที่ที่เหมาะสม

๔) สนับสนุนการวิจัยและพัฒนาทางการเกษตรทั้งระบบ ส่งเสริมการใช้ปัจจัยการผลิต และเทคโนโลยีที่เหมาะสมกับสภาพพื้นที่ รวมทั้งเสริมสร้างความรู้ การให้ข้อมูลเพื่อการตัดสินใจการผลิต แก่

เกษตรกร เช่นการโชนนึ่งพื้นที่ปลูกพืช การเกษตรแปลงใหญ่ซึ่งเป็นการบริหารจัดการที่ดินให้เกิดประโยชน์ สอดคล้องกับศักยภาพและให้ผลตอบแทนที่เหมาะสม เพื่อเพิ่มประสิทธิภาพและลดต้นทุนการผลิต

๕) สร้างและพัฒนาเกษตรกรรุ่นใหม่ให้เป็นเกษตรกรอัจฉริยะ (Smart Farmer) ที่มีขีดความสามารถในการแข่งขัน โดยยกระดับให้เกษตรกรเป็นผู้ประกอบการเกษตรบนฐานทรัพยากรชีวภาพ ๒๐ แผนพัฒนาภาคเหนือ และภูมิปัญญาท้องถิ่น รวมทั้งพัฒนาศักยภาพเกษตรกรในการเข้าถึงองค์ความรู้ด้านการผลิต และการตลาด การใช้ประโยชน์จากข้อมูล แหล่งเงินทุน และเทคโนโลยี

๖) พัฒนาช่องทางตลาดออนไลน์และระบบโลจิสติกส์สำหรับสินค้าเกษตรจากชุมชน พัฒนานวัตกรรมสำหรับการสร้างระบบโลจิสติกส์สินค้าเกษตรจากชุมชน เพื่อส่งเสริมการขายสินค้าเกษตร ออนไลน์ โดยเกษตรกร

๗) พัฒนาแหล่งน้ำเพื่อการเกษตรอย่างเป็นระบบเครือข่ายที่เชื่อมโยง เพื่อใช้ ประโยชน์ได้อย่างเหมาะสมและเต็มประสิทธิภาพ รวมถึงการพัฒนาแหล่งเก็บกักน้ำนอกเขตพื้นที่ชลประทาน เพื่อเพิ่มประสิทธิภาพการกักเก็บน้ำไว้ในพื้นที่เกษตรกรรม แก้ไขปัญหาการขาดแคลนน้ำของเกษตรกร ในพื้นที่นอกเขตชลประทาน

๔. ยุทธศาสตร์ที่ ๔ พัฒนาคุณภาพชีวิตและแก้ไขปัญหาความยากจน พัฒนาระบบ ดูแลผู้สูงอายุอย่างมีส่วนร่วมของครอบครัวและชุมชน ยกย่องทักษะฝีมือแรงงานภาคบริการ

แนวทางการพัฒนา

๑) ส่งเสริมการสร้างรายได้และการมีงานทำของผู้สูงอายุและผู้มีรายได้น้อย โดยดำเนินการในรูปของกลุ่มอาชีพและกลุ่มวิสาหกิจชุมชน ส่งเสริมการ ภูมิปัญญาผู้สูงอายุไปใช้ในการ พัฒนาวิสาหกิจชุมชน เพื่อให้มีรายได้และได้พัฒนาศักยภาพของตัวองอย่างต่อเนื่อง สามารถพึ่งพาตนเองได้ และมีคุณภาพชีวิตดีขึ้น

๒) พัฒนายกระดับรายได้และคุณภาพชีวิตของประชาชนในพื้นที่ที่มีข้อจำกัด ทางกายภาพและมีปัญหาความยากจน ตามแนวทางแม่ฮ่องสอนโมเดล

๓) พัฒนาระบบการดูแลผู้สูงอายุระยะยาวสำหรับผู้สูงอายุที่มีภาวะพึ่งพิง โดยการ มีส่วนร่วมของชุมชนและการบูรณาการจากหน่วยงานที่เกี่ยวข้อง เพื่อรองรับการเพิ่มขึ้นของผู้สูงอายุ ที่ไม่สามารถดูแลตนเองได้ รวมทั้งแก้ไขปัญหาการขาดแคลนผู้ดูแลผู้สูงอายุ ตลอดจนสนับสนุนองค์กรปกครอง ส่วนท้องถิ่นในการจัดบริการด้านสวัสดิการให้กับผู้สูงอายุและผู้ด้อยโอกาสในชุมชน

๔) พัฒนาแรงงานให้มีความรู้และทักษะในการประกอบอาชีพตรงตามความต้องการ ของตลาดแรงงาน ควบคู่ไปกับการยกระดับทักษะฝีมือให้สูงขึ้น สอดคล้องกับโครงสร้างการผลิตและบริการ บนฐานความรู้และเศรษฐกิจสร้างสรรค์ ๒๑ แผนพัฒนาภาคเหนือ

๕) สร้างความเข้มแข็งและสร้างสภาพแวดล้อมในการพัฒนาให้กับสถาบันครอบครัว และชุมชน เพื่อให้ชุมชนเข้ามามีบทบาทในการพัฒนาคนทุกช่วงวัย ตลอดจนการจัดสวัสดิการชุมชนได้ อย่างยั่งยืน และเป็นโครงข่ายการคุ้มครองทางสังคมให้กับผู้สูงอายุและผู้ด้อยโอกาสในชุมชน

๕. ยุทธศาสตร์ที่ ๕ อนุรักษ์และฟื้นฟูป่าต้นน้ำให้คงความสมบูรณ์ จัดระบบบริหารจัดการน้ำอย่างเหมาะสมและเชื่อมโยงพื้นที่เกษตรให้ทั่วถึงป้องกันและแก้ไขปัญหาลพิษหมอกควันอย่างยั่งยืน

แนวทางการพัฒนา

๑) อนุรักษ์และฟื้นฟูระบบนิเวศและป่าไม้ในพื้นที่ป่าต้นน้ำในพื้นที่ ๘ จังหวัด ภาคเหนือตอนบน โดยเฉพาะ จังหวัดน่าน โดยให้ความสำคัญกับการฟื้นฟูป่าต้นน้ำที่เสื่อมโทรมให้มีความอุดม สมบูรณ์ เพื่อให้เป็นฐานทรัพยากรที่มั่นคงและเป็นแหล่งดูดซับน้ำฝนและเพิ่มปริมาณน้ำต้นทุนในแต่ละลุ่มน้ำ ควบคู่ไปกับการป้องกันแก้ไขปัญหาการบุกรุกทำลายพื้นที่ป่า ตลอดจนส่งเสริมการปลูกป่าเพื่อเพิ่มพื้นที่ ป่าต้นน้ำ

๒) พัฒนาการจัดการน้ำเชิงลุ่มน้ำทั้งระบบในลุ่มน้ำหลักของภาค ได้แก่ ลุ่มน้ำปิง วัง ยม และน่าน และพัฒนาแหล่งกักเก็บน้ำธรรมชาติขนาดใหญ่ที่สำคัญ ได้แก่ บึงบอระเพ็ด จังหวัดนครสวรรค์ บึงสีไฟ จังหวัดพิจิตร และกว๊านพะเยา จังหวัดพะเยา เพื่อให้เกิดความสมดุลทั้งในด้านการจัดหา การใช้ และการอนุรักษ์

๓) แก้ไขปัญหาหมอกควันในพื้นที่ภาคเหนือตอนบนและจังหวัดตาก โดยส่งเสริม การปรับเปลี่ยน การทำการเกษตรจากการปลูกพืชเชิงเดี่ยวไปสู่การปลูกพืชในระบบวนเกษตร สนับสนุนการ วิจัยและพัฒนา เทคโนโลยีและระบบจัดการพื้นที่เกษตรที่เหมาะสม การส่งเสริมให้นำเศษวัสดุทางการเกษตร ไปใช้ประโยชน์ เพื่อ ลดการเผาวัสดุทางการเกษตร และส่งเสริมกระบวนการมีส่วนร่วมของภาครัฐ ภาคเอกชน ประชาชน และองค์กร ปกครองส่วนท้องถิ่นในการป้องกันแก้ไขปัญหาหมอกควัน

๑.๓.๒ แผนพัฒนากลุ่มจังหวัดภาคเหนือตอนบน ๒ (เชียงใหม่ พะเยา แพร่ น่าน)

เป้าหมายการพัฒนา “ภายในปี ๒๕๗๐ กลุ่มจังหวัดภาคเหนือตอนบน ๒ จะเป็นเมืองน่าอยู่อย่างยั่งยืน”

ตัวชี้วัดความสำเร็จตามเป้าหมายพัฒนากลุ่มจังหวัดภาคเหนือตอนบน ๒

(๑) อัตราการขยายตัวของดัชนีทางเศรษฐกิจของกลุ่มจังหวัดภาคเหนือตอนบน ๒

(๒) สัดส่วนคนอายุยืน ๘๐ ปี ขึ้นไปต่อจำนวนประชากรในกลุ่มจังหวัดภาคเหนือตอนบน ๒

(๓) พื้นที่สีเขียวในกลุ่มจังหวัดภาคเหนือตอนบน ๒ ไม่ลดลงจากปีที่ผ่านมา

ประเด็นการพัฒนาของกลุ่มจังหวัดภาคเหนือตอนบน ๒

ประเด็นการพัฒนา ที่ ๑ พัฒนาเป็นฐานเศรษฐกิจสร้างเสริมมูลค่าสูง

แนวทางการพัฒนา

๑. การเจรจากับต่างประเทศภายใต้กรอบความสัมพันธ์เมืองพี่เมืองน้องและการทำความเข้าใจใน กรอบข้อตกลงการค้า เพื่อลดปัญหาด้านการค้าชายแดน การขนส่ง

๒. ลดต้นทุนการผลิต ใช้ระบบ AI ช่วยการผลิต

๓. พัฒนาและยกระดับขีดความสามารถทางการแข่งขันของผู้ประกอบการกลุ่มจังหวัดฯ ทุก รูปแบบ (ให้ความรู้แก่ผู้ประกอบการ ด้านกฎหมาย ภาษีการค้าต่างประเทศ และการออกแบบผลิตภัณฑ์ที่มีความ โดดเด่นในกลุ่มจังหวัด เช่น ผ้าทอ เครื่องเงิน)

๔. ขยายช่องทางการค้า การลงทุน ส่งเสริมการทำตลาดกับกลุ่มผู้บริโภค (จัดงาน Expo กลุ่ม ล้านนาตะวันออก , จัดงานการประชุมผู้ประกอบการ (จับคู่ธุรกิจ), จัดจำหน่ายตามช่องทางออนไลน์ และ Platform สากล , จัดกิจกรรมประกวด/แฟชั่นโชว์ เครื่องแต่งกาย)

๕. จัดทำแผนแม่บทเตรียมความพร้อมรองรับระบบโลจิสติกส์สำคัญในกลุ่มจังหวัดภาคเหนือ ตอนบน ๒

๖. พัฒนาโครงสร้างพื้นฐานที่สนับสนุนการค้า การลงทุนเชื่อมโยงกลุ่มประเทศ GMS/CLMVT (เน้นเส้นทางที่เชื่อมต่อกับเส้นทางหลักของประเทศและอนุภูมิภาค)

๗. ส่งเสริมการพัฒนาด้านชายแดน (การบริหารจัดการ , โครงการสร้างพื้นฐาน)

๘. ยกระดับผลิตภัณฑ์ชุมชนต่อยอดภูมิปัญญาเพื่อสร้างมูลค่าเพิ่ม (สนับสนุนด้านการผลิตโดยนำ ภูมิปัญญามาประยุกต์ , สร้างเรื่องราว (Story) ของผลิตภัณฑ์)

๙. สนับสนุนการออกแบบผลิตภัณฑ์และพัฒนาคุณภาพ

๑๐. จัดงานกิจกรรมแฟชั่นโชว์ และเปิดช่องทางการตลาด/การขาย

๑๑. สร้างความเข้มแข็งให้เครือข่ายเกษตรกรที่เป็น Smart Farmer , Young Smart Farmer และ Smart Product,กลุ่มวิสาหกิจชุมชน,กลุ่มเกษตรกรแปลงใหญ่

๑๒. ขยายเครือข่าย Smart Farmer , Young Smart Farmer

๑๓. รวมกลุ่มคลัสเตอร์เกษตรกรแลกเปลี่ยนองค์ความรู้/ตลาด/สายพันธุ์

๑๔. ส่งเสริมเกษตรกรแบบอัจฉริยะ

๑๕. ระบบตลาดและโลจิสติกส์เกษตรกรชุมชน

๑๖. ส่งเสริมการส่งออก และทำตลาดเฉพาะกลุ่มเป้าหมาย (Niche Market)

๑๗. ส่งเสริมความรู้ด้านเทคโนโลยีในการทำตลาดการเกษตรแบบดิจิทัล

๑๘. สร้างและพัฒนาภาพลักษณ์ด้านการท่องเที่ยวในฐานะจุดหมายปลายทางการท่องเที่ยว

(พัฒนาบุคลากรทางการท่องเที่ยวให้ได้มาตรฐาน , พัฒนาแหล่งท่องเที่ยวให้ได้มาตรฐาน , พัฒนาโครงสร้างพื้นฐานเพื่อรองรับการท่องเที่ยวอย่างยั่งยืน , กระตุ้นและส่งเสริมให้คนในชุมชนร่วมเป็นเจ้าของที่ดี ตลอดจนดูแลรักษา ร่วมคิด ร่วมทำให้แหล่งท่องเที่ยวยังทรงคุณค่ามีมาตรฐานและปลอดภัย)

๑๙. นำเทคโนโลยีมาปรับปรุงการให้บริการการท่องเที่ยว

๒๐. พัฒนารูปแบบการท่องเที่ยวเชิงเฉพาะเน้นนักท่องเที่ยวคุณภาพ เช่น เชิงสุขภาพ/ เชิงเกษตรปลอดภัย/เชิงวิถีชีวิต/เชิงประวัติศาสตร์ ศิลปวัฒนธรรมประเพณี(กิจกรรมวิ่ง ปั่น นานาชาติ , จัดงานแสดงดนตรี)

๒๑. พัฒนาเส้นทางท่องเที่ยว / โปรแกรมท่องเที่ยวชุมชนที่มี รูปแบบหลากหลาย

๒๒. ส่งเสริมการตลาดด้านการท่องเที่ยวทุกรูปแบบ เช่น การประชาสัมพันธ์ผ่าน Vloger (นักรีวิว) Youtuber , จัดงานโปรโมชั่นการท่องเที่ยวกลุ่มจังหวัด

๒๓. สร้างตลาดในรูปแบบสื่อ Online ให้สอดคล้องกับกลุ่มลูกค้าเพื่อสร้างการรับรู้สร้างกระแส ตลาดของกิจกรรม/แหล่งท่องเที่ยวต่างๆ

๒๔. สนับสนุนกิจกรรมทางการตลาด ในแหล่งท่องเที่ยวชุมชน

ประเด็นการพัฒนาที่ ๒ ส่งเสริมและพัฒนาสุขภาวะวิถีใหม่สู่ความยั่งยืน (New Normal to Sustainable)

แนวทางการพัฒนา

๑. ส่งเสริมและเพิ่มขีดความสามารถเป็นคลังอาหารปลอดภัย (สร้างค่านิยมในการบริโภคเกษตรอินทรีย์ , สร้างความเข้มแข็งกลุ่มเกษตรกรผู้ผลิตสินค้าเกษตรปลอดภัย , อบรมเกษตรกรให้องค์ความรู้ ในการผลิตที่ได้มาตรฐาน/การทำเกษตรอินทรีย์ , ส่งเสริมการผลิตสินค้าเกษตรมาตรฐานควบคุมคุณภาพ GAP , ส่งเสริมการใช้สารชีวภัณฑ์และการใช้ปุ๋ยอินทรีย์ , ทำตราสินค้า (Branding) และตรารับรองคุณภาพสินค้า (Quality Mark) , การขนส่งและกระจายสินค้า

๒. พัฒนาผลิตภัณฑ์ด้านสุขภาพและแปรรูป เช่น สมุนไพร ให้ได้มาตรฐาน (คัดเลือกสมุนไพร จังหวัดละ ๑ ชนิด นำมาพัฒนาสายพันธุ์, แปรรูปโดยใช้นวัตกรรมเพิ่มมูลค่า)

๑. ส่งเสริมการท่องเที่ยวเชิงสุขภาพกับนักท่องเที่ยวกลุ่มเป้าหมายเฉพาะโดยให้ผู้สูงอายุเข้ามา มีส่วนร่วมในการดำเนินงาน

ประเด็นการพัฒนาที่ ๓ อนุรักษ์ทรัพยากรธรรมชาติและพัฒนาขีดความสามารถในการรับมือสาธารณภัย

แนวทางการพัฒนา

๑. ฟื้นฟูอนุรักษ์และบริหารจัดการทรัพยากรธรรมชาติและสิ่งแวดล้อม

๒. จัดทำฐานข้อมูลด้านทรัพยากรธรรมชาติและสิ่งแวดล้อม

๓. สร้างจิตสำนึกในการอนุรักษ์ทรัพยากรธรรมชาติและสิ่งแวดล้อม

๔. สร้างและขยายเครือข่ายในการอนุรักษ์ ฟื้นฟูทรัพยากรธรรมชาติและสิ่งแวดล้อม

๕. เตรียมความพร้อมในการรับมือสาธารณภัยในกลุ่มจังหวัดภาคเหนือตอนบน ๒

๖. บริหารจัดการพื้นที่ทางการเกษตรและวัสดุเหลือใช้ทางการเกษตรเพื่อลดปัญหาหมอกควัน

๗. ส่งเสริมการเพาะปลูกพืชเศรษฐกิจ ทดแทนพืชเชิงเดี่ยว เพื่อลดพื้นที่การเผา

๘. การใช้พลังงานชีวมวลทดแทนการเผาและนำเทคโนโลยีประยุกต์ใช้ในการแก้ไขปัญหาหมอกควัน

๙. ปลุกจิตสำนึกและสร้างเครือข่ายการมีส่วนร่วมของประชาชนในการป้องกันและแก้ไขปัญหา ไฟป่าหมอกควันและฝุ่นละออง

๑.๓.๓ แผนพัฒนาจังหวัดแพร่

คำขวัญของจังหวัดแพร่

“หม้อห้อมไม้สัก ถิ่นรักพระลอ ช่อแฮศรีเมือง ลือเลื่องแพะเมืองผี คนแพร่นี้ใจงาม”

๑) เป้าหมายการพัฒนาจังหวัด

วิสัยทัศน์ของจังหวัดแพร่

“แพร่เมืองน่าอยู่ ชุมชนเข้มแข็ง เศรษฐกิจสร้างสรรค์ เกษตรปลอดภัย ทรัพยากรธรรมชาติสมบูรณ์ ท่องเที่ยวยั่งยืน”

จังหวัดจะมุ่งเน้นการเป็นเมืองน่าอยู่ และมีชุมชนเข้มแข็ง การขับเคลื่อนของจังหวัดเน้นการเจริญเติบโตอย่างสร้างสรรค์ โดยเน้นการพัฒนาเกษตรปลอดภัยและเศรษฐกิจฐานราก ควบคู่กับการรักษาสมดุลทางทรัพยากรธรรมชาติและสิ่งแวดล้อม ส่งเสริมการท่องเที่ยวและวัฒนธรรมที่เน้นการคุณค่า เพื่อการพัฒนาการท่องเที่ยวอย่างยั่งยืน เพื่อให้ประชาชนในพื้นที่มีคุณภาพชีวิตที่ดีและมีความมั่นคงปลอดภัย

๒) พันธกิจ

๑. ขับเคลื่อนเศรษฐกิจสร้างสรรค์บนพื้นฐานเศรษฐกิจฐานรากและเกษตรปลอดภัย
๒. รักษาทรัพยากรธรรมชาติให้มีความสมบูรณ์ควบคู่กับการพัฒนาเมือง
๓. ส่งเสริมท่องเที่ยวเชิงสร้างสรรค์เพื่อการพัฒนาท่องเที่ยวอย่างยั่งยืน
๔. ส่งเสริมและพัฒนาคุณภาพชีวิตของประชาชน และสร้างความมั่นคงเพื่อนำสู่ชุมชนที่เข้มแข็ง

๓) เป้าประสงค์

๑. เศรษฐกิจมีความมั่นคงสร้างมูลค่าและบริการมูลค่าสูงและรายได้แก่ประชาชนมากขึ้น
๒. ทรัพยากรธรรมชาติและสิ่งแวดล้อมได้รับการอนุรักษ์ รักษาและฟื้นฟู ควบคู่กับการพัฒนาเมือง

อย่างสมดุล

๓. การท่องเที่ยวได้รับการพัฒนาอย่างยั่งยืนภายใต้ฐานทรัพยากรธรรมชาติและภูมิปัญญาท้องถิ่น
๔. ประชาชนมีคุณภาพชีวิตที่ดีและสังคม ชุมชนมีความเข้มแข็งและปลอดภัย

ประเด็นยุทธศาสตร์ เป้าประสงค์ ตัวชี้วัด และกลยุทธ์

ประเด็นการพัฒนา	วัตถุประสงค์	เป้าหมายและตัวชี้วัด	แนวทางการพัฒนา
๑. การยกระดับขีดความสามารถและเพิ่มประสิทธิภาพ การเกษตร เศรษฐกิจ การค้า การลงทุน ให้สามารถแข่งขันได้ เชื่อมโยงภูมิภาค และต่างประเทศ	๑. เพื่อเพิ่มประสิทธิภาพการผลิต และยกระดับคุณภาพสินค้าและบริการ ๒. เพื่อพัฒนาขีดความสามารถในการแข่งขันและสร้างนวัตกรรมเพื่อสร้างมูลค่าเพิ่มทางเศรษฐกิจ ๓. เพื่อสร้างโอกาสทางการตลาดและส่งเสริมความร่วมมือด้านการค้า การลงทุน	๑. การเพิ่มจำนวนนวัตกรรมสินค้า และผลิตภัณฑ์เด่นของจังหวัดแพร่ อย่างน้อย ๕ ผลิตภัณฑ์ต่อปี ๒. มูลค่าการจำหน่ายผลิตภัณฑ์ OTOP เพิ่มขึ้น ร้อยละ ๑๒ ๓. จำนวนพื้นที่เกษตรปลอดภัย เพิ่มขึ้น ไม่น้อยกว่า ๒๕๐ ไร่ ๔. จำนวนโครงสร้างพื้นฐานได้รับการปรับปรุง/เพิ่มประสิทธิภาพอย่างน้อย ๓ เส้นทางต่อไป	๑. การสร้างมูลค่าเศรษฐกิจฐานราก การค้าการลงทุนให้สามารถแข่งขันได้ เชื่อมโยงภูมิภาคและต่างประเทศ ๒. การพัฒนาศักยภาพการผลิตสินค้าเกษตรคุณภาพ อาหารปลอดภัย โดยใช้ นวัตกรรมทางการเกษตร และสร้างเครือข่ายทางการเกษตร
๒. บริหารจัดการทรัพยากรธรรมชาติ สิ่งแวดล้อม และภัยพิบัติ แบบบูรณาการอย่างยั่งยืน	๑. เพื่ออนุรักษ์ ฟื้นฟู ทรัพยากรธรรมชาติ สิ่งแวดล้อม และภัยพิบัติแบบบูรณาการอย่างยั่งยืน ๒. เพื่อพัฒนา และเพิ่มประสิทธิภาพกลไกการจัดการความเสี่ยงจากสาธารณภัยอย่างเป็นระบบ ๓. เพื่อพัฒนาระบบและกลไกการบริหารจัดการทรัพยากรธรรมชาติ และสิ่งแวดล้อมแบบบูรณาการ ๔. เพื่อเสริมสร้างความเข้มแข็งการมีส่วนร่วมในการบริหารจัดการ ทรัพยากรธรรมชาติและสิ่งแวดล้อม อย่างเป็นระบบ ๕. เพื่อส่งเสริมการใช้พลังงานทดแทนอย่างมีประสิทธิภาพ	๑. จำนวนแหล่งน้ำได้รับการฟื้นฟู/สร้างใหม่ เพิ่มขึ้นอย่างน้อย ๒ แห่งต่อปี ๒. จำนวนจุดสะสมความร้อนลดลง จากค่าเฉลี่ย ๓ ปี ย้อนหลัง ร้อยละ ๑๐	๑. การอนุรักษ์ ฟื้นฟู และป้องกันทรัพยากร ๒. การบริหารจัดการด้านมลพิษ และสิ่งแวดล้อม ๓. การพัฒนาประสิทธิภาพ การป้องกันและบรรเทาภัยพิบัติทางธรรมชาติ
๓. ยกระดับการท่องเที่ยวยั่งยืน สร้างสรรค์ และยั่งยืน	๑. เพื่อยกระดับแหล่งท่องเที่ยวให้ได้มาตรฐาน ๒. เพื่อส่งเสริมการตลาดและการประชาสัมพันธ์ด้านการท่องเที่ยว ๓. เพื่อสร้างมูลค่าเพิ่มผลิตภัณฑ์และบริการด้านการท่องเที่ยว ๔. เพื่อยกระดับการพัฒนา ศักยภาพบุคลากรด้านการท่องเที่ยว	๑. จำนวนแหล่งท่องเที่ยวได้รับการพัฒนาไม่น้อยกว่า ๒ แห่ง ๒. จำนวนสถานประกอบการด้านการท่องเที่ยวได้มาตรฐาน SHA อย่างน้อย ๑๐ ราย ๓. จำนวนกิจกรรมท่องเที่ยวเชิงสร้างสรรค์ เพิ่มขึ้นจำนวน ๓ กิจกรรมต่อปี	๑. พัฒนา ปรับปรุงแหล่งท่องเที่ยว รวมถึงโครงสร้างพื้นฐานสิ่งอำนวยความสะดวกเพื่อยกระดับด้านการท่องเที่ยว ๒. ส่งเสริมและพัฒนา ศักยภาพบุคลากรด้านการท่องเที่ยวและระบบบริหารจัดการให้มีประสิทธิภาพ ๓. ส่งเสริมการตลาดและประชาสัมพันธ์

ประเด็นการพัฒนา	วัตถุประสงค์	เป้าหมายและตัวชี้วัด	แนวทางการพัฒนา
	๕. เพื่อส่งเสริมสนับสนุน การอนุรักษ์ และเผยแพร่ภูมิปัญญา เพื่อเพิ่มคุณค่าและมูลค่าทางเศรษฐกิจ		
๔ ยกระดับคุณภาพชีวิตที่ดีของประชาชน ลดความเหลื่อมล้ำและเสริมสร้างความมั่นคงเพื่อรองรับการเป็นเมืองน่าอยู่	<p>๑. เพื่อพัฒนาโครงสร้างพื้นฐานของเมืองเพื่อส่งเสริมการเป็นเมืองน่าอยู่</p> <p>๒. เพื่อพัฒนาคุณภาพชีวิต สร้างโอกาสอาชีพและสนับสนุนสิทธิและสวัสดิการพื้นฐานให้กับประชาชน</p> <p>๓. เพื่อสร้างโอกาสทางการศึกษาแก่ประชาชนและส่งเสริมการเรียนรู้ตลอดชีวิต</p> <p>๔. เพื่อพัฒนาเสริมสร้างความมั่นคงความปลอดภัยในชีวิตและทรัพย์สิน</p>	<p>๑. จำนวนครัวเรือนยากจน เป้าหมายได้รับการพัฒนาคุณภาพชีวิตอย่างน้อย ๑๐๐ ครัวเรือน</p> <p>๒. หมู่บ้าน/ชุมชนเข้มแข็งเอาชนะยาเสพติดในพื้นที่ร้อยละ ๖๐</p> <p>๓. จำนวนประชาชนกลุ่มเปราะบาง (แรงงานนอกระบบ/ผู้สูงอายุ/ผู้ว่างงาน ได้รับการพัฒนาทักษะอาชีพ จำนวน ๓๐๐ คน</p>	<p>๑. เพิ่มศักยภาพคนทุกกลุ่มวัยและยกระดับคุณภาพชีวิตที่ดีของประชาชน ลดความเหลื่อมล้ำ</p> <p>๒. พัฒนาคุณภาพการศึกษาและการเรียนรู้ตลอดชีวิตของคนทุกช่วงวัย</p> <p>๓. เตรียมความพร้อมเข้าสู่สังคมผู้สูงอายุ</p> <p>๔. พัฒนาสถาบันทางสังคมให้มีความเข้มแข็ง</p> <p>๕. ส่งเสริมความมั่นคงความปลอดภัยในชีวิตและทรัพย์สิน</p>

๑.๓.๔. ยุทธศาสตร์การพัฒนาขององค์กรปกครองส่วนท้องถิ่นในเขตจังหวัดแพร่

ยุทธศาสตร์การพัฒนาขององค์กรปกครองส่วนท้องถิ่นในเขตจังหวัดแพร่

(พ.ศ.๒๕๖๑- ๒๕๗๐)

วิสัยทัศน์“ท้องถิ่นน่าอยู่ คุณภาพชีวิตดี มีหลักปรัชญาของเศรษฐกิจพอเพียง ทรัพยากรธรรมชาติอุดมสมบูรณ์ ภูมิปัญญาท้องถิ่นเป็นเลิศ”

ยุทธศาสตร์การพัฒนา

๑.ยุทธศาสตร์การพัฒนาที่ต้องทำ เพื่อให้สอดคล้องกับยุทธศาสตร์ประเทศ/จังหวัด

ยุทธศาสตร์การพัฒนา	แนวทางการพัฒนา
๑.๑ การเพิ่มขีดความสามารถในการแข่งขันที่สอดคล้องกับศักยภาพของพื้นที่ ๑) เกษตรคุณภาพสูง ๒) ผลิตภัณฑ์ชุมชน (OTOP) ๓) ไม้เศรษฐกิจ ๔) การท่องเที่ยว	๑) ส่งเสริมและพัฒนากิจกรรมให้มีคุณภาพ ๒) เพิ่มประสิทธิภาพในการผลิตสินค้าหนึ่งตำบลหนึ่งผลิตภัณฑ์ ๓) พัฒนาอาชีพเพิ่มทักษะฝีมือแรงงานและส่งเสริมมาตรฐานฝีมือแรงงานให้เป็นที่ยอมรับของตลาดแรงงาน ๔) จัดให้มีตลาดกลางภายในท้องถิ่นและจัดหาช่องทางการตลาดทั้งในและต่างประเทศ ๕) ส่งเสริมและสนับสนุนการปลูกป่าเศรษฐกิจ ๖) ส่งเสริมและสนับสนุนพัฒนาการท่องเที่ยว
๑.๒ จำเป็นเร่งด่วนในด้านแหล่งน้ำ ถนน สะพาน	๑) จัดตั้งองค์กรบริหารจัดการน้ำ ๒) พัฒนาและจัดให้มีแหล่งน้ำเพื่อการเกษตรอย่างเพียงพอและทั่วถึง ๓) พัฒนาระบบน้ำประปาและระบบน้ำบาดาลให้มีคุณภาพและเพียงพอ ๔) ก่อสร้าง ปรับปรุง ระบบการคมนาคมขนส่งอย่างมีประสิทธิภาพและได้มาตรฐานในการขนส่งทั้งทางบกและทางน้ำ ๕) ดำเนินการจัดทำผังเมืองให้เป็นไปตามระเบียบกฎหมาย
๑.๓ การป้องกันและแก้ไขปัญหาภัยพิบัติ	๑) ศึกษา สืบหาข้อมูลพื้นที่เสี่ยงภัยและรณรงค์เพื่อลดและป้องกันการเกิดภัยพิบัติต่างๆ ๒) พัฒนาระบบป้องกันและแก้ไขปัญหา น้ำท่วม น้ำแล้ง หมอกควัน รวมทั้งภัยพิบัติต่างๆ ๓) จัดให้มีอาสาสมัครป้องกันภัยฝ่ายพลเรือน/ตำรวจบ้าน/ชรบ.
๑.๔ การป้องกันและแก้ไขปัญหาเสพติด	๑) สร้างจิตสำนึก รณรงค์ในการป้องกันและแก้ไขปัญหาเสพติด ๒) ส่งเสริมและสนับสนุนองค์กรหรือหน่วยงานอื่นในการป้องกันปราบปรามบำบัดรักษาผู้ติดยาเสพติดและพัฒนาอาชีพ

๒.ยุทธศาสตร์ที่เลือกทำ เพื่อสนองตอบต่อความต้องการและแก้ไขปัญหาในพื้นที่

ยุทธศาสตร์การพัฒนา	แนวทางการพัฒนา
๒.๑ ส่งเสริมและพัฒนาคุณภาพชีวิตควบคู่กับการ อนุรักษ์ฟื้นฟูทรัพยากรธรรมชาติและสิ่งแวดล้อมอย่างยั่งยืน	๑) จัดสวัสดิการและการสงเคราะห์ให้แก่เด็ก เยาวชน สตรี ผู้สูงอายุ คนพิการ ผู้ด้อยโอกาสและผู้ช่วยเหลือตัวเองไม่ได้และผู้ป่วยยากไร้ ๒) จัดหาอาชีพเพื่อสร้างรายได้หรือเสริมรายได้ให้แก่เด็ก เยาวชน สตรี ผู้สูงอายุ คนพิการ ผู้ด้อยโอกาสและผู้ช่วยเหลือตัวเองไม่ได้ ๓) ส่งเสริมการมีส่วนร่วมของชุมชน ๔) จัดให้มีบริการทางการแพทย์และสาธารณสุขที่มีคุณภาพ มีมาตรฐานอย่างทั่วถึงและเป็นธรรม ๕) ส่งเสริมการพัฒนาสาธารณสุขมูลฐาน ๖) ส่งเสริมการจัดระเบียบการจราจรให้เป็นระเบียบเรียบร้อย ๗) ขยายเขตไฟฟ้าให้ทั่วถึงในพื้นที่ขาดแคลน ๘) ส่งเสริมให้มีการอนุรักษ์และฟื้นฟูทรัพยากรธรรมชาติและสิ่งแวดล้อม ๙) จัดให้มีสุสานและฌาปนสถานให้ได้มาตรฐาน ๑๐) การบริหารจัดการขยะแบบยั่งยืน
๒.๒ การพัฒนาด้านการศึกษา	๑) ส่งเสริมการจัดการศึกษาและพัฒนาคุณภาพการศึกษาให้มีมาตรฐานและคุณภาพ ๒) ให้ความรู้ด้านเทคโนโลยีแก่นักเรียนและเยาวชน ๓) สนับสนุนและจัดหาวัสดุอุปกรณ์ ครุภัณฑ์ อาคารสถานที่ สำหรับการศึกษา
๒.๓การอนุรักษ์ส่งเสริมและฟื้นฟูศาสนา ศิลปวัฒนธรรม จารีตประเพณีและภูมิปัญญาท้องถิ่น	๑) ส่งเสริมให้ประชาชนยึดมั่นและปฏิบัติตนตามคำสั่งสอนของศาสนา ๒) ส่งเสริมพัฒนาบุคลากรทางศาสนาให้มีความรู้ความเข้าใจในหลักธรรมคำสั่งสอนและนำไปเผยแพร่อย่างถูกต้องเหมาะสม ๓) ส่งเสริมให้ประชาชนอนุรักษ์และบำรุงศิลปะ วัฒนธรรม และประเพณีอันดีงามของท้องถิ่น ๔) ส่งเสริมให้มีการอนุรักษ์และสืบสานภูมิปัญญาท้องถิ่น ๕) ส่งเสริมให้มีการอนุรักษ์และบำรุงรักษาศาสนสถานและโบราณสถาน
๒.๔พัฒนาด้านการกีฬา	๑) ส่งเสริมการกีฬาเพื่อสุขภาพ เพื่อมวลชนและพัฒนาสู่ความเป็นเลิศทางกีฬาสมัครเล่นและกีฬาอาชีพ ๒) จัดสร้างและบำรุงรักษาอาคารสถานที่ สนามกีฬา วัสดุอุปกรณ์สำหรับการออกกำลังกายและการกีฬา

ยุทธศาสตร์การพัฒนา	แนวทางการพัฒนา
๒.๕. พัฒนาบุคลากรให้มีความรู้ความสามารถและมีคุณธรรม	๑) พัฒนาบุคลากรของท้องถิ่นให้มีความรู้ความสามารถและมีคุณธรรม ๒) พัฒนาบุคลากรให้ปฏิบัติหน้าที่ตามหลักการบริหารกิจการบ้านเมืองที่ดี ๓) พัฒนาบุคลากรให้มีความรู้ความสามารถในการใช้เทคโนโลยีที่ทันสมัย
๒.๖ การพัฒนาอาคารสถานที่และเครื่องมือเครื่องใช้ วัสดุอุปกรณ์ให้เพียงพอและทันสมัยเพื่อการบริการประชาชน	๑) พัฒนาอาคารสถานที่ให้เอื้อต่อการปฏิบัติงาน มีความสะอาดสวยงาม ๒) จัดหาและพัฒนาเครื่องมือเครื่องใช้ วัสดุอุปกรณ์ให้เพียงพอและทันสมัย ๓) จัดให้มีและพัฒนาระบบสารสนเทศเพื่อการบริหาร (MIS) และระบบสารสนเทศทางภูมิศาสตร์เพื่อการพัฒนา (GIS)
๒.๗การพัฒนาตามแนวทางหลักของปรัชญาเศรษฐกิจพอเพียง	๑) ส่งเสริมและพัฒนาอาชีพในแนวทางเศรษฐกิจพอเพียง ๒) ส่งเสริมการพัฒนาความรู้ความเข้าใจและสร้างจิตสำนึกตามแนวทางเศรษฐกิจพอเพียง ๓) ส่งเสริมสนับสนุนความเป็นอยู่ของประชาชนตามแนวทางเศรษฐกิจพอเพียง
๒.๘พัฒนากระบวนการเรียนรู้ด้านการจัดทำแผนชุมชน	๑) ส่งเสริมความรู้ความเข้าใจเกี่ยวกับกระบวนการจัดทำแผนชุมชนแก่ผู้นำทุกภาคส่วนและประชาชนทั่วไป ๒) สนับสนุนการบูรณาการแผนชุมชนเข้าสู่แผนพัฒนาขององค์กรปกครองส่วนท้องถิ่น ๓) ส่งเสริมและสนับสนุนกิจกรรมตามแผนชุมชน

๑.๔ ยุทธศาสตร์การพัฒนาขององค์กรปกครองส่วนท้องถิ่นในเขตจังหวัดแพร่

ยุทธศาสตร์การพัฒนาขององค์กรปกครองส่วนท้องถิ่นในเขตจังหวัดแพร่(พ.ศ.๒๕๖๑-๒๕๗๐)

วิสัยทัศน์“ท้องถิ่นน่าอยู่ คุณภาพชีวิตดี มีหลักปรัชญาของเศรษฐกิจพอเพียง ทรัพยากรธรรมชาติ
อุดมสมบูรณ์ ภูมิปัญญาท้องถิ่นเป็นเลิศ”

ยุทธศาสตร์การพัฒนา

๑. ยุทธศาสตร์การพัฒนาที่ต้องทำ เพื่อให้สอดคล้องกับยุทธศาสตร์ประเทศ/จังหวัด

ยุทธศาสตร์การพัฒนา	แนวทางการพัฒนา
<p>๑.๑ การเพิ่มขีดความสามารถในการแข่งขันที่สอดคล้องกับศักยภาพของพื้นที่</p> <p>๑) เกษตรคุณภาพสูง</p> <p>๒) ผลิตภัณฑ์ชุมชน (OTOP)</p> <p>๓) ไม้เศรษฐกิจ</p> <p>๔) การท่องเที่ยว</p>	<p>๑) ส่งเสริมและพัฒนากิจกรรมให้มีคุณภาพ</p> <p>๒) เพิ่มประสิทธิภาพในการผลิตสินค้าหนึ่งตำบลหนึ่งผลิตภัณฑ์</p> <p>๓) พัฒนาอาชีพเพิ่มทักษะฝีมือแรงงานและส่งเสริมมาตรฐานฝีมือแรงงานให้เป็นที่ยอมรับของตลาดแรงงาน</p> <p>๔) จัดให้มีตลาดกลางภายในท้องถิ่นและจัดหาช่องทางการตลาดทั้งในและต่างประเทศ</p> <p>๕) ส่งเสริมและสนับสนุนการปลูกป่าเศรษฐกิจ</p> <p>๖) ส่งเสริมและสนับสนุนพัฒนาการท่องเที่ยว</p>
<p>๑.๒ จำเป็นเร่งด่วนในด้านแหล่งน้ำ ถนน สะพาน</p>	<p>๑) จัดตั้งองค์กรบริหารจัดการน้ำ</p> <p>๒) พัฒนาและจัดให้มีแหล่งน้ำเพื่อการเกษตรอย่างเพียงพอ และทั่วถึง</p> <p>๓) พัฒนาระบบน้ำประปาและระบบน้ำบาดาลให้มีคุณภาพ และเพียงพอ</p> <p>๔) ก่อสร้าง ปรับปรุง ระบบการคมนาคมขนส่งอย่างมีประสิทธิภาพ และได้มาตรฐานในการขนส่งทั้งทางบกและทางน้ำ</p> <p>๕) ดำเนินการจัดทำผังเมืองให้เป็นไปตามระเบียบกฎหมาย</p>
<p>๑.๓ การป้องกันและแก้ไขปัญหาภัยพิบัติ</p>	<p>๑) ศึกษา สำรวจข้อมูลพื้นที่เสี่ยงภัยและรณรงค์เพื่อลดและป้องกันการเกิดภัยพิบัติต่างๆ</p> <p>๒) พัฒนาระบบป้องกันและแก้ไขปัญหา น้ำท่วม น้ำแล้ง หมอกควัน รวมทั้งภัยพิบัติต่างๆ</p> <p>๓) จัดให้มีอาสาสมัครป้องกันภัยฝ่ายพลเรือน/ตำรวจบ้าน/ชรบ.</p>

๑.๔ การป้องกันและแก้ไขปัญหายาเสพติด	๑) สร้างจิตสำนึก รณรงค์ในการป้องกันและแก้ไขปัญหายาเสพติด ๒) ส่งเสริมและสนับสนุนองค์กรหรือหน่วยงานอื่นในการป้องกันปราบปราม บำบัดรักษาผู้ติดยาเสพติดและพัฒนาอาชีพ
-------------------------------------	--

๒. ยุทธศาสตร์ที่เลือกทำ เพื่อสนองตอบต่อความต้องการและแก้ไขปัญหาในพื้นที่

ยุทธศาสตร์การพัฒนา	แนวทางการพัฒนา
๒.๑ ส่งเสริมและพัฒนาคุณภาพชีวิตควบคู่กับการอนุรักษ์ฟื้นฟูทรัพยากรธรรมชาติและสิ่งแวดล้อมอย่างยั่งยืน	๑) จัดสวัสดิการและการสงเคราะห์ให้แก่เด็ก เยาวชน สตรี ผู้สูงอายุ คนพิการ ผู้ด้อยโอกาสและผู้ช่วยเหลือตัวเองไม่ได้ และผู้ป่วยยากไร้ ๒) จัดหาอาชีพเพื่อสร้างรายได้หรือเสริมรายได้ให้แก่เด็ก เยาวชน สตรี ผู้สูงอายุ คนพิการ ผู้ด้อยโอกาสและผู้ช่วยเหลือตัวเองไม่ได้ ๓) ส่งเสริมการมีส่วนร่วมของชุมชน ๔) จัดให้มีบริการทางการแพทย์และสาธารณสุขที่มีคุณภาพ มีมาตรฐานอย่างทั่วถึงและเป็นธรรม ๕) ส่งเสริมการพัฒนาสาธารณสุขมูลฐาน ๖) ส่งเสริมการจัดระเบียบการจราจรให้เป็นระเบียบเรียบร้อย ๗) ขยายเขตไฟฟ้าให้ทั่วถึงในพื้นที่ขาดแคลน ๘) ส่งเสริมให้มีการอนุรักษ์และฟื้นฟูทรัพยากรธรรมชาติและสิ่งแวดล้อม ๙) จัดให้มีสุสานและฌาปนสถานให้ได้มาตรฐาน ๑๐) การบริหารจัดการขยะแบบยั่งยืน
๒.๒ การพัฒนาด้านการศึกษา	๑) ส่งเสริมการจัดการศึกษาและพัฒนาคุณภาพการศึกษาให้มีมาตรฐานและคุณภาพ ๒) ให้ความรู้ด้านเทคโนโลยีแก่นักเรียนและเยาวชน ๓) สนับสนุนและจัดหาวัสดุอุปกรณ์ ครุภัณฑ์ อาคารสถานที่สำหรับการศึกษา

<p>๒.๓ การอนุรักษ์ส่งเสริมและฟื้นฟูศาสนา ศิลปวัฒนธรรม จารีตประเพณีและภูมิปัญญาท้องถิ่น</p>	<p>๑) ส่งเสริมให้ประชาชนยึดมั่นและปฏิบัติตามคำสั่งสอนของศาสนา</p> <p>๒) ส่งเสริมพัฒนาบุคลากรทางศาสนาให้มีความรู้ความเข้าใจในหลักธรรมคำสั่งสอนและนำไปเผยแพร่อย่างถูกต้องเหมาะสม</p> <p>๓) ส่งเสริมให้ประชาชนอนุรักษ์และบำรุงศิลปวัฒนธรรม และประเพณีอันดีงามของท้องถิ่น</p> <p>๔) ส่งเสริมให้มีการอนุรักษ์และสืบสานภูมิปัญญาท้องถิ่น</p> <p>๕) ส่งเสริมให้มีการอนุรักษ์และบำรุงรักษาศาสนสถานและโบราณสถาน</p>
<p>๒.๔ พัฒนาด้านการศึกษา</p>	<p>๑) ส่งเสริมการศึกษาเพื่อสุขภาพ เพื่อมวลชนและพัฒนาสู่ความเป็นเลิศทางกีฬาสมัครเล่นและกีฬาอาชีพ</p> <p>๒) จัดสร้างและบำรุงรักษาอาคารสถานที่ สนามกีฬา วัสดุอุปกรณ์สำหรับการออกกำลังกายและการกีฬา</p>
<p>๒.๕. พัฒนาบุคลากรให้มีความรู้ความสามารถและมีคุณธรรม</p>	<p>๑) พัฒนาบุคลากรของท้องถิ่นให้มีความรู้ความสามารถและมีคุณธรรม</p> <p>๒) พัฒนาบุคลากรให้ปฏิบัติหน้าที่ตามหลักการบริหารกิจการบ้านเมืองที่ดี</p> <p>๓) พัฒนาบุคลากรให้มีความรู้ความสามารถในการใช้เทคโนโลยีที่ทันสมัย</p>
<p>๒.๖ การพัฒนาอาคารสถานที่และเครื่องมือเครื่องใช้ วัสดุอุปกรณ์ให้เพียงพอและทันสมัยเพื่อการบริการประชาชน</p>	<p>๑) พัฒนาอาคารสถานที่ให้เอื้อต่อการปฏิบัติงาน มีความสะอาดสวยงาม</p> <p>๒) จัดหาและพัฒนาเครื่องมือเครื่องใช้ วัสดุอุปกรณ์ให้เพียงพอและทันสมัย</p> <p>๓) จัดให้มีและพัฒนาระบบสารสนเทศเพื่อการบริหาร (MIS) และระบบสารสนเทศทางภูมิศาสตร์เพื่อการพัฒนา (GIS)</p>

๒.๗ การพัฒนาตามแนวทางหลักปรัชญาของเศรษฐกิจพอเพียง	๑) ส่งเสริมและพัฒนาอาชีพในแนวทางเศรษฐกิจพอเพียง ๒) ส่งเสริมการพัฒนาความรู้ความเข้าใจและสร้างจิตสำนึกตามแนวทางเศรษฐกิจพอเพียง ๓) ส่งเสริมสนับสนุนความเป็นอยู่ของประชาชนตามแนวทางเศรษฐกิจพอเพียง
---	--

๑.๓.๕ ยุทธศาสตร์อำเภอสอง

๑. วิสัยทัศน์

“อำเภอสอง เป็นเมืองท่องเที่ยวและแหล่งวรรณคดีลิลิตพระลอ มีวิถีชีวิตแบบเศรษฐกิจพอเพียง เชิดชูคุณธรรม บูรณาการการทำงานทุกภาคส่วน เพื่อประโยชน์ สุขของประชาชน ”

๒. ยุทธศาสตร์อำเภอสอง

๑. ส่งเสริมและพัฒนาคุณภาพชีวิต
๒. พัฒนาโครงสร้างพื้นฐานสาธารณูปโภค
๓. พัฒนาและส่งเสริมการท่องเที่ยวด้านวัฒนธรรมการท่องเที่ยวเชิงนิเวศและสุขภาพเพื่อให้เกิด รายได้ในจังหวัด
๔. ส่งเสริมอาชีพตามแนวเศรษฐกิจพอเพียงและขยายผลโครงการตามพระราชดำริ
๕. การอนุรักษ์ ทรัพยากรธรรมชาติและสิ่งแวดล้อมอย่างยั่งยืน
๖. ความมั่นคงและความสงบเรียบร้อย

๒. ยุทธศาสตร์ขององค์การบริหารส่วนตำบลหัวเมือง

๒.๑ วิสัยทัศน์

“หัวเมืองน่าอยู่ ประตูลู่เมืองสอง แหล่งของเกษตรกรรม เมืองแห่งวัฒนธรรมล้านนา ชาวประชาเป็นสุข”

๒.๒ ยุทธศาสตร์

๑. การพัฒนาด้านการเมืองและการบริหาร
๒. การพัฒนาด้านสังคมและคุณภาพชีวิต
๓. การพัฒนาด้านเศรษฐกิจ
๔. การพัฒนาด้านการศึกษา ศาสนาและวัฒนธรรม
๕. การพัฒนาด้านโครงสร้างพื้นฐาน
๖. การพัฒนาด้านสาธารณสุขและสิ่งแวดล้อม

๒.๓ เป้าประสงค์

๑. การคมนาคมขนส่งมีความพร้อมสามารถรองรับการคมนาคมขนส่งที่จะเกิดขึ้นในอนาคตได้
๒. ระบบไฟฟ้า ประปา มีความเพียงพอต่อความต้องการของประชาชน
๓. แหล่งน้ำตามธรรมชาติสามารถกักเก็บน้ำได้ในปริมาณที่เพียงพอต่อความต้องการของประชาชน
๔. ทรัพยากรธรรมชาติและสิ่งแวดล้อมมีความอุดมสมบูรณ์ ชุมชนสะอาดปราศจากขยะและมลพิษ
๕. เด็ก สตรี คนชรา คนพิการ ผู้ด้อยโอกาสได้รับการสงเคราะห์และส่งเสริมให้มีคุณภาพชีวิตที่ดีขึ้น
๖. เด็กนักเรียนในพื้นที่ได้รับการส่งเสริม สนับสนุนด้านการศึกษาที่เพียงพอ
๗. ประชาชนสืบทอดศาสนา รักษาวัฒนธรรมประเพณีอันดีงามไว้
๘. บุคลากรมีศักยภาพการทำงานตามหลักธรรมาภิบาลในการให้บริการประชาชน
๙. ประชาชนมีความรู้ด้านวิชาการในการประกอบอาชีพและเพิ่มมูลค่าสินค้า
๑๐. ประชาชนมีความรักใคร่สามัคคีกัน มีส่วนร่วมในกิจกรรมการพัฒนาท้องถิ่นตนเอง
๑๑. จัดฝึกอบรมสมาชิก อปพร.ให้ครบร้อยละ ๒ ของจำนวนประชากร

๒.๔ ตัวชี้วัด

๑. กรณีโครงการโครงสร้างพื้นฐาน วัดคุณภาพงานจากการที่ คกก.ตรวจรับงานจ้างตรวจรับงานโดยจะต้องได้คุณภาพงานที่ดี ไม่มีปัญหาและข้อท้วงติง
๒. กรณีโครงการด้านอื่นๆ วัดจากการบรรลุวัตถุประสงค์ที่กำหนดไว้ในโครงการทุกประการ

๒.๕ ค่าเป้าหมาย

ยุทธศาสตร์การพัฒนา	เป้าหมาย
๑.การพัฒนาด้านการเมืองและการบริหาร	<p>- เพื่อพัฒนาระบบการเมืองในระบบประชาธิปไตยอันมีพระมหากษัตริย์ทรงเป็นประมุข</p> <p>- เพื่อให้การบริหารงานมีประสิทธิภาพและประสิทธิผลสูงสุด ดำเนินการหรืออุดหนุนหน่วยงานที่ดำเนินการแก้ไขปัญหาเสพติด เพิ่มศักยภาพการปฏิบัติงานให้แก่ อปพร. ฝึกอบรมราษฎรในหมู่บ้านให้มีความรู้ ปกุกจิตสำนึกให้ราษฎรมีความสามัคคี ปรงดอง สมานฉันท์ เพื่อความมั่นคงของชาติ เพิ่มประสิทธิภาพ การป้องกันและบรรเทาสาธารณภัยและลดอุบัติเหตุบนท้องถนน</p>
๒.การพัฒนาด้านสังคมและคุณภาพชีวิต	<p>-โครงการพัฒนาสังคมและส่งเสริมคุณภาพชีวิตต่างๆ เช่น การช่วยเหลือผู้สูงอายุ ผู้พิการ ผู้ป่วยเอดส์ ผู้ยากไร้ ผู้ด้อยโอกาส โครงการพัฒนาหมู่บ้านในด้านสังคมและส่งเสริมคุณภาพชีวิต ส่งเสริมการสหกรณ์ ส่งเสริมเยาวชน สตรี อุดหนุน อปท.อื่น ส่วนราชการหรือหน่วยอื่นของรัฐ องค์กรประชาชน องค์กรการกุศล องค์กรที่จัดตั้งตามกฎหมาย เพื่อดำเนินโครงการที่มีวัตถุประสงค์เพื่อพัฒนาด้านสังคมและส่งเสริมคุณภาพชีวิต ฯลฯ</p> <p>-พัฒนา ส่งเสริม สนับสนุน การศึกษาทั้งในระบบและนอกระบบ</p> <p>-อนุรักษ์และจรรโลงไว้ซึ่งการศาสนาและวัฒนธรรม เช่น</p> <p>โครงการบรรพชาสามเณรภาคฤดูร้อน โครงการรดน้ำดำหัวผู้สูงอายุ โครงการอนุรักษ์ฟื้นฟูภาษาถิ่นนา โครงการสวดมนต์ข้ามปี ฯลฯ</p> <p>-สร้างเสริมสุขภาวะในชุมชน เช่นการจัดการแข่งขันกีฬา การส่งนักกีฬา เข้าร่วมการแข่งขัน ฯลฯ</p> <p>- การป้องกันและระงับโรคติดต่อต่างๆ ควบคุมป้องกันโรคระบาดในพื้นที่</p> <p>-พัฒนา ส่งเสริม สนับสนุนการบริการสาธารณสุขของหมู่บ้าน กองทุนหลักประกันสุขภาพ อบต.หัวเมือง ฯลฯ</p>
๓.ด้านเศรษฐกิจ	<p>พัฒนาการเกษตรและผลิตภัณฑ์ชุมชน เพิ่มศักยภาพการผลิตทางการเกษตรพร้อมทั้งพัฒนาความรู้ตามแนวทางปรัชญาเศรษฐกิจพอเพียง</p>

<p>๔.การพัฒนาทางการศึกษา ศาสนาและวัฒนธรรม</p>	<p>-โครงการพัฒนาสังคมและส่งเสริมคุณภาพชีวิตต่างๆ เช่น การช่วยเหลือผู้สูงอายุ ผู้พิการ ผู้ป่วยเอดส์ ผู้ยากไร้ ผู้ด้อยโอกาส โครงการพัฒนาหมู่บ้านในด้านสังคมและส่งเสริมคุณภาพชีวิต ส่งเสริมการสหกรณ์ ส่งเสริมเยาวชน สตรี อุดหนุน อปท.อื่น ส่วนราชการหรือหน่วยอื่นของรัฐ องค์กรประชาชน องค์กรการกุศล องค์กรที่จัดตั้งตามกฎหมาย เพื่อดำเนินโครงการที่มีวัตถุประสงค์เพื่อพัฒนาด้านสังคมและส่งเสริมคุณภาพชีวิต ฯลฯ</p> <p>-พัฒนา ส่งเสริม สนับสนุน การศึกษาทั้งในระบบและนอกระบบ</p> <p>-อนุรักษ์และจรรโลงไว้ซึ่งศาสนาและวัฒนธรรม เช่น โครงการบรรพชาสามเณรภาคฤดูร้อน โครงการรดน้ำดำหัวผู้สูงอายุ โครงการอนุรักษ์ฟื้นฟูภาษาถิ่นนา โครงการสวดมนต์ข้ามปี ฯลฯ</p> <p>-สร้างเสริมสุขภาวะในชุมชน เช่นการจัดการแข่งขันกีฬา การส่งนักกีฬาเข้าร่วมการแข่งขัน ฯลฯ</p> <p>- การป้องกันและระงับโรคติดต่อต่างๆ ควบคุมป้องกันโรคระบาดในพื้นที่</p> <p>-พัฒนา ส่งเสริม สนับสนุนการบริการสาธารณสุขของหมู่บ้าน กองทุนหลักประกันสุขภาพ อบต.หัวเมือง ฯลฯ</p>
<p>๕.การพัฒนาด้านโครงสร้างพื้นฐาน</p>	<p>การก่อสร้าง ปรับปรุง บำรุงรักษาโครงสร้างพื้นฐานต่างๆในพื้นที่ เช่น ถนน สะพาน รางระบายน้ำ ท่อลอดเหลี่ยม ท่อ คสล. อาคารต่างๆ สิ่งก่อสร้างใน฼าปนสถาน ฯลฯ</p>
<p>๖.การพัฒนาด้านสาธารณสุขและ สิ่งแวดล้อม</p>	<p>การบริหารจัดการและการอนุรักษ์ทรัพยากรธรรมชาติและสิ่งแวดล้อม เช่น ปลูกต้นไม้ในป่าชุมชนป่าต้นน้ำ ป่าสาธารณะ ปลูกหญ้าแฝก อนุรักษ์ฟื้นฟูแหล่งน้ำ สร้างและซ่อมแซมฝายชะลอน้ำ ตามพระราชดำริฯ เป็นต้น</p>

๒.๖ กลยุทธ์

๑. ยุทธศาสตร์การพัฒนาด้านการเมืองและการบริหาร

- ๑.๑ พัฒนาบุคลากรให้มีศักยภาพและประสิทธิภาพในการทำงานโดยยึดหลักการบริหารจัดการบ้านเมืองที่ดี
- ๑.๒ พัฒนาระบบการทำงานเพื่อสนับสนุนการบริการประชาชน
- ๑.๓ สร้างความโปร่งใสในการปฏิบัติหน้าที่ราชการและขจัดการทุจริตประพฤติมิชอบ
- ๑.๔ ส่งเสริมให้ประชาชนมีส่วนร่วมในการติดตาม ตรวจสอบ และประเมินผลการดำเนินงานภาคราชการ
- ๑.๕ พัฒนาระบบการจัดเก็บรายได้ให้ทันสมัยและมีประสิทธิภาพ

๒. ยุทธศาสตร์การพัฒนาด้านสังคมและคุณภาพชีวิต

- ๒.๑ ส่งเสริมสวัสดิภาพ สวัสดิการและนันทนาการ
- ๒.๒ เสริมสร้างสุขภาพของประชาชน
- ๒.๓ ส่งเสริมให้องค์กรและประชาชนในการดูแลความปลอดภัยในชีวิตและทรัพย์สิน ร่วมป้องกันอุบัติเหตุ อุบัติภัย อาชญากรรมและยาเสพติด

๓. ยุทธศาสตร์การพัฒนาด้านเศรษฐกิจ

- ๓.๑ ส่งเสริมอาชีพและเพิ่มรายได้ให้แก่ประชาชน

๔. ยุทธศาสตร์การพัฒนาด้านการศึกษา ศาสนาและวัฒนธรรม

- ๔.๑ ส่งเสริมการศึกษาให้แก่เด็ก เยาวชน และประชาชน ได้ศึกษาเรียนรู้และนำไปใช้ประโยชน์
- ๔.๒ อนุรักษ์และฟื้นฟูศาสนา ศิลปะ วัฒนธรรม ประเพณีและภูมิปัญญาท้องถิ่น

๕. ยุทธศาสตร์การพัฒนาด้านโครงสร้างพื้นฐาน

- ๕.๑ ก่อสร้าง ปรับปรุง บำรุงรักษาถนน ทางเดิน ทางเท้า และทางระบายน้ำ
- ๕.๒ พัฒนาแหล่งน้ำ สาธารณูปโภค สาธารณูปการต่าง ๆ

๖. ยุทธศาสตร์การพัฒนาด้านสาธารณสุขและสิ่งแวดล้อม

- ๖.๑ ส่งเสริมให้ประชาชนมีส่วนร่วมในการอนุรักษ์ ฟื้นฟู ดูแลรักษาทรัพยากรธรรมชาติและสิ่งแวดล้อม
- ๖.๒ จัดวางระบบจัดการมลพิษสิ่งแวดล้อมและกำจัดขยะมูลฝอยที่ถูกต้องสุขลักษณะ และได้มาตรฐาน

๒.๓ จุดยืนทางยุทธศาสตร์

จุดยืนทางยุทธศาสตร์ (Positioning) ขององค์การบริหารส่วนตำบลหัวเมือง

การกำหนดจุดยืนทางยุทธศาสตร์ (Positioning) ขององค์การบริหารส่วนตำบลหัวเมือง กำหนดการพัฒนาที่ครอบคลุมกิจกรรมต่าง ๆ ขององค์การบริหารส่วนตำบลหัวเมือง ที่เกี่ยวข้องกับยุทธศาสตร์การพัฒนา จำนวน ๖ ยุทธศาสตร์ และ ๑๕ กลยุทธ์ ดังนี้

๑. ยุทธศาสตร์การพัฒนาด้านการเมืองและการบริหาร

- ๑.๑ พัฒนาบุคลากรให้มีศักยภาพและประสิทธิภาพในการทำงานโดยยึดหลักการบริหารจัดการบ้านเมืองที่ดี
- ๑.๒ พัฒนาระบบการทำงานเพื่อสนับสนุนการบริการประชาชน
- ๑.๓ สร้างความโปร่งใสในการปฏิบัติหน้าที่ราชการและขจัดการทุจริตประพฤติมิชอบ
- ๑.๔ ส่งเสริมให้ประชาชนมีส่วนร่วมในการติดตาม ตรวจสอบ และประเมินผลการดำเนินงานภาคราชการ
- ๑.๕ พัฒนาระบบการจัดเก็บรายได้ให้ทันสมัยและมีประสิทธิภาพ

๒. ยุทธศาสตร์การพัฒนาด้านสังคมและคุณภาพชีวิต

- ๒.๑ ส่งเสริมสวัสดิภาพ สวัสดิการและนันทนาการ
- ๒.๒ เสริมสร้างสุขภาพของประชาชน
- ๒.๓ ส่งเสริมให้องค์กรและประชาชนในการดูแลความปลอดภัยในชีวิตและทรัพย์สิน ร่วมป้องกันอุบัติเหตุ อุบัติภัย อาชญากรรมและยาเสพติด

๓. ยุทธศาสตร์การพัฒนาด้านเศรษฐกิจ

- ๓.๑ ส่งเสริมอาชีพและเพิ่มรายได้ให้แก่ประชาชน

๔. ยุทธศาสตร์การพัฒนาด้านการศึกษา ศาสนาและวัฒนธรรม

- ๔.๑ ส่งเสริมการศึกษาให้แก่เด็ก เยาวชน และประชาชน ได้ศึกษาเรียนรู้และนำไปใช้ประโยชน์
- ๔.๒ อนุรักษ์และฟื้นฟูศาสนา ศิลปะ วัฒนธรรม ประเพณีและภูมิปัญญาท้องถิ่น

๕. ยุทธศาสตร์การพัฒนาด้านโครงสร้างพื้นฐาน

- ๕.๑ ก่อสร้าง ปรับปรุง บำรุงรักษาถนน ทางเดิน ทางเท้า และทางระบายน้ำ
- ๕.๒ พัฒนาแหล่งน้ำ สาธารณูปโภค สาธารณูปการต่าง ๆ

๖. ยุทธศาสตร์การพัฒนาด้านสาธารณสุขและสิ่งแวดล้อม

- ๖.๑ ส่งเสริมให้ประชาชนมีส่วนร่วมในการอนุรักษ์ ฟื้นฟู ดูแลรักษาทรัพยากรธรรมชาติและสิ่งแวดล้อม
- ๖.๒ จัดวางระบบจัดการมลพิษสิ่งแวดล้อมและกำจัดขยะมูลฝอยที่ถูกต้องสุขลักษณะ และได้มาตรฐาน

พันธกิจการพัฒนาท้องถิ่น

เพื่อให้การพัฒนาท้องถิ่นในระยะแผนยุทธศาสตร์การพัฒนาขององค์การบริหารส่วนตำบลหัวเมือง บรรลุตามวิสัยทัศน์วิสัยทัศน์การพัฒนาที่กำหนด จึงได้กำหนดพันธกิจของการพัฒนา ดังนี้

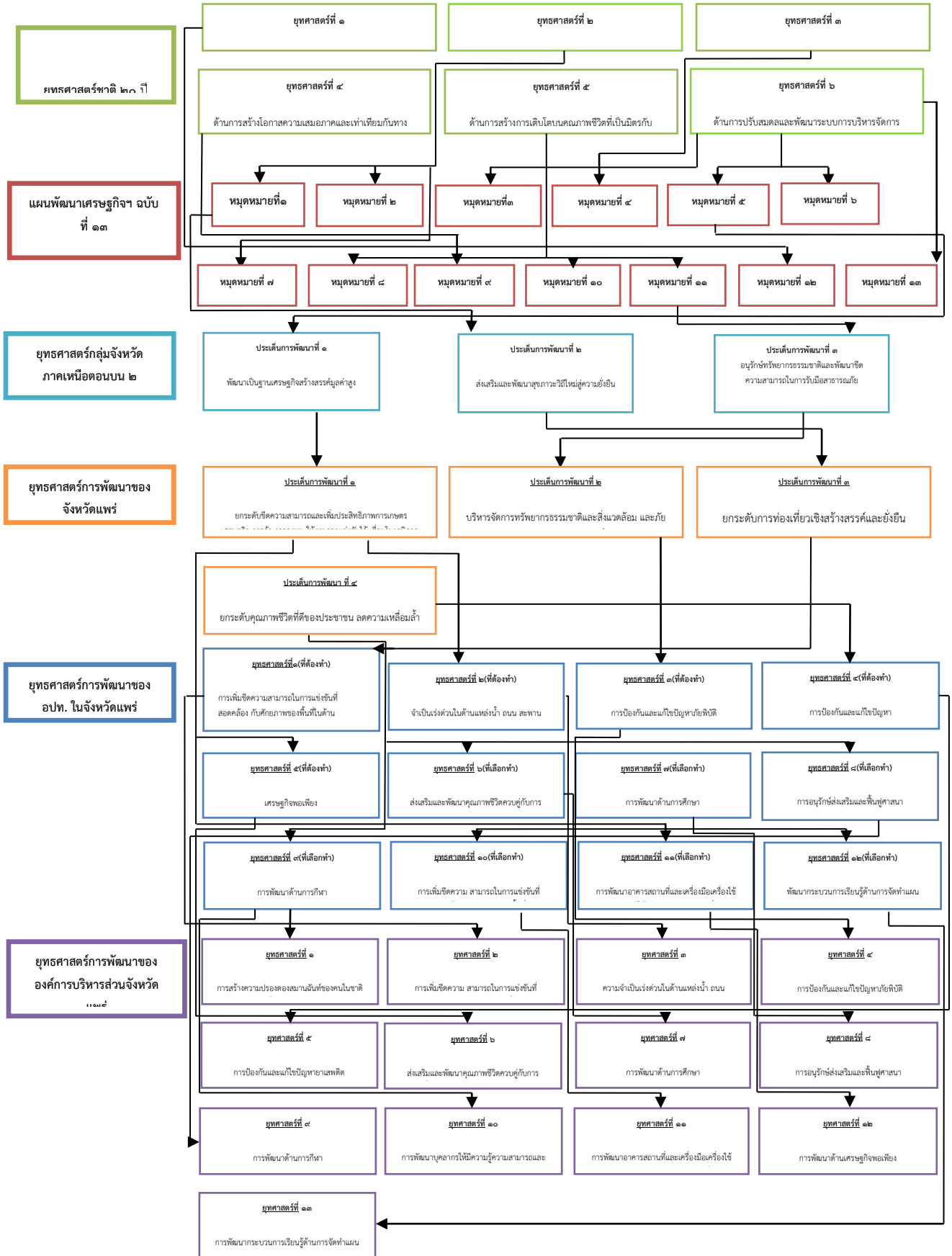
๑. ส่งเสริมให้ประชาชนมีคุณภาพชีวิตที่ดี คู่กับสร้างครอบครัวที่เข้มแข็งพร้อมเข้าสู่ประชาคมอาเซียน
๒. พัฒนาระบบโครงสร้างพื้นฐาน
๓. ส่งเสริมการศึกษาของประชาชนในพื้นที่เพื่อให้มีความรู้ และสามารถนำไปประกอบอาชีพได้
๔. พัฒนาสิ่งแวดล้อมและอนุรักษ์ทรัพยากรธรรมชาติในเขตตำบล
๕. ส่งเสริมและพัฒนาสุขภาพอนามัยของประชาชน
๖. ส่งเสริมและอนุรักษ์วัฒนธรรมประเพณีอันดีของท้องถิ่น
๗. ส่งเสริมการมีส่วนร่วมของทุกฝ่ายทั้งภาครัฐ เอกชนและประชาชนในพื้นที่ตำบลหัวเมือง

ยุทธศาสตร์ ออบต.หัวเมือง

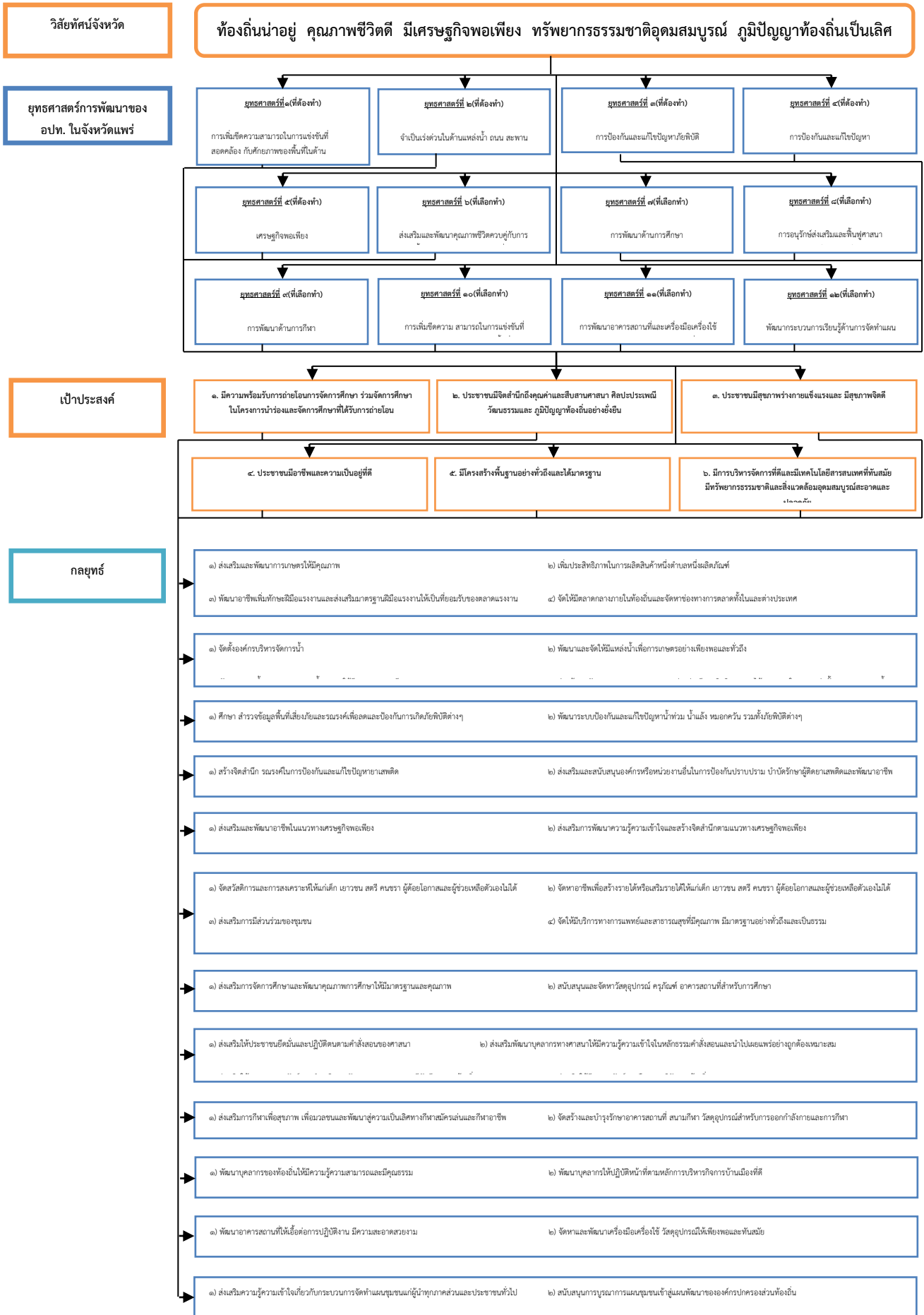
๑. ยุทธศาสตร์ด้านการเมืองและการบริหาร
๒. ยุทธศาสตร์ด้านสังคมและคุณภาพชีวิต
๓. ยุทธศาสตร์ด้านเศรษฐกิจ
๔. ยุทธศาสตร์ด้านการศึกษา ศาสนาและวัฒนธรรม
๕. ยุทธศาสตร์ด้านโครงสร้างพื้นฐาน
๖. ยุทธศาสตร์ด้านสาธารณสุขและสิ่งแวดล้อม

๒.๘ ความเชื่อมโยงของยุทธศาสตร์ในภาพรวม

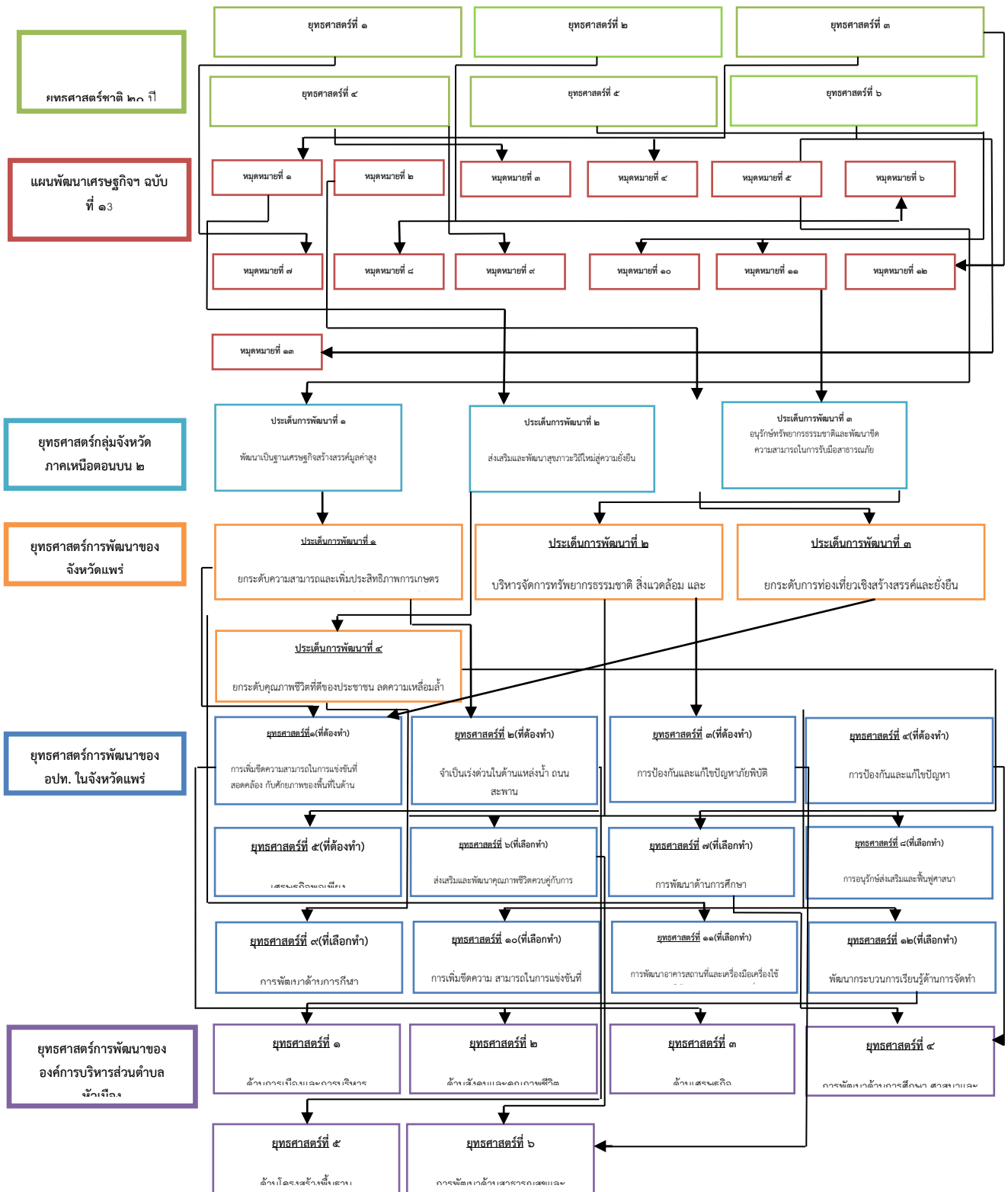
๒.๘.๑ ยุทธศาสตร์การพัฒนาขององค์กรปกครองส่วนท้องถิ่นในเขตจังหวัด (พ.ศ.๒๕๖๖-๒๕๗๐)



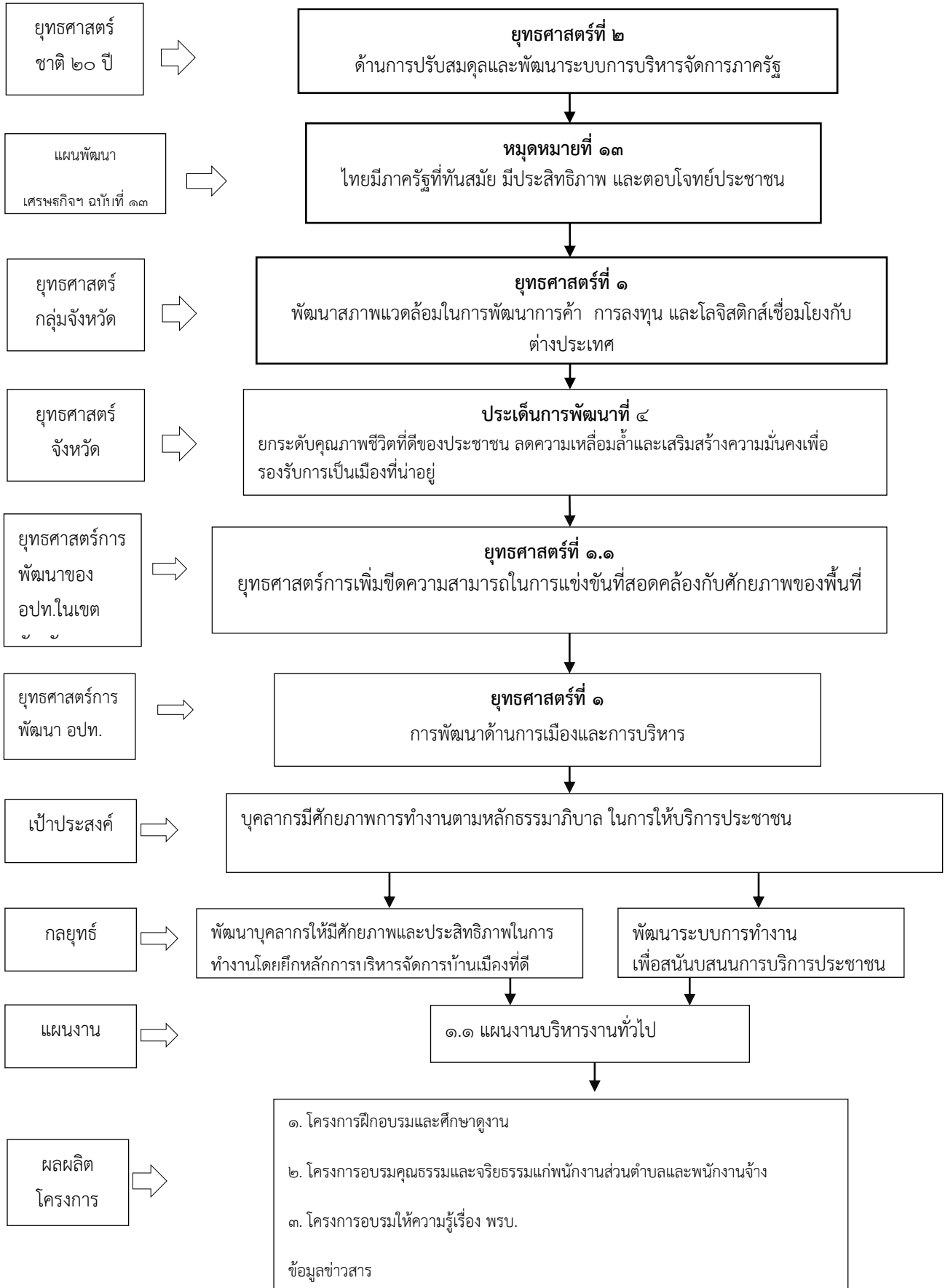
๒.๘.๒ ผังยุทธศาสตร์การพัฒนาขององค์กรปกครองส่วนท้องถิ่นในเขตจังหวัด

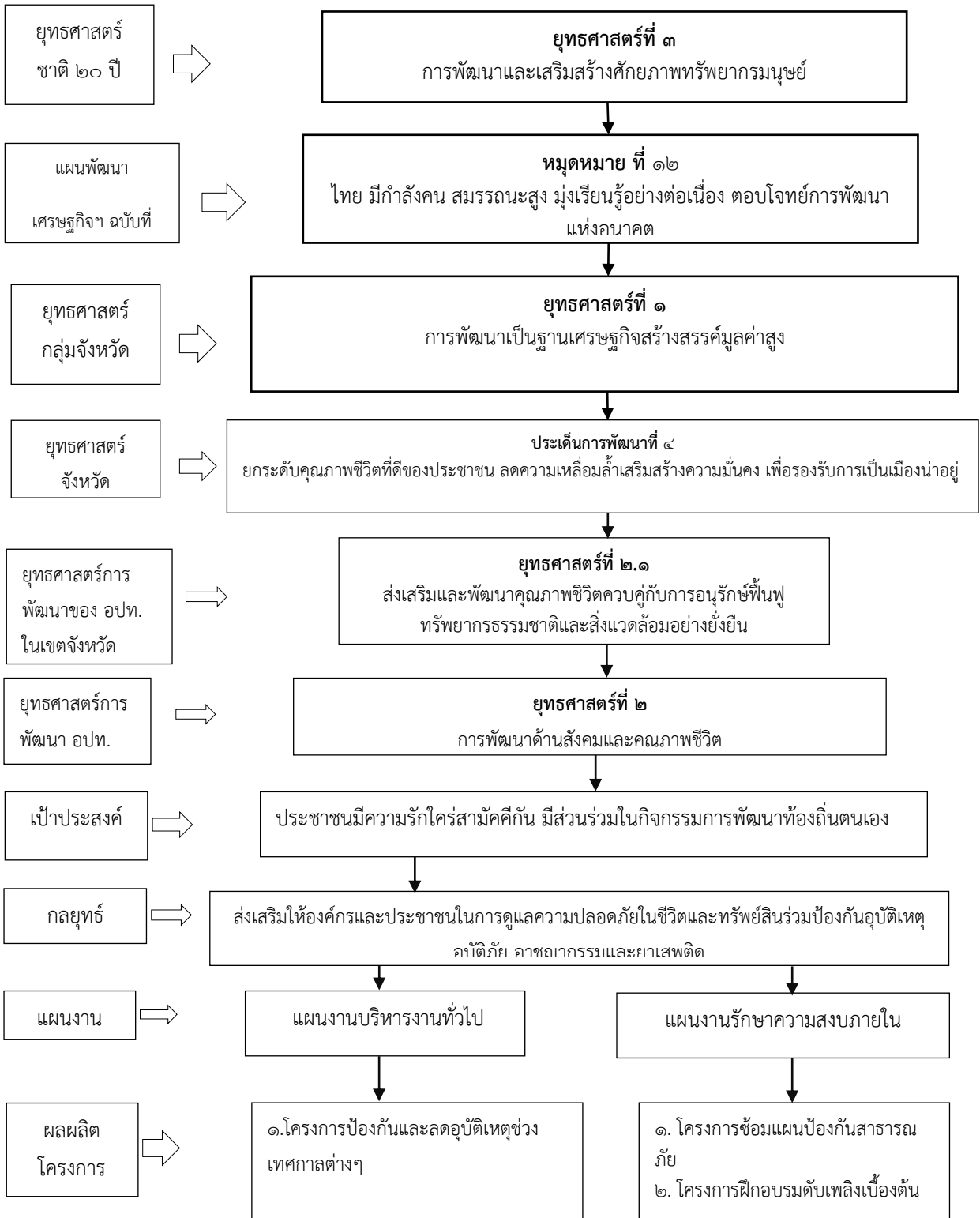


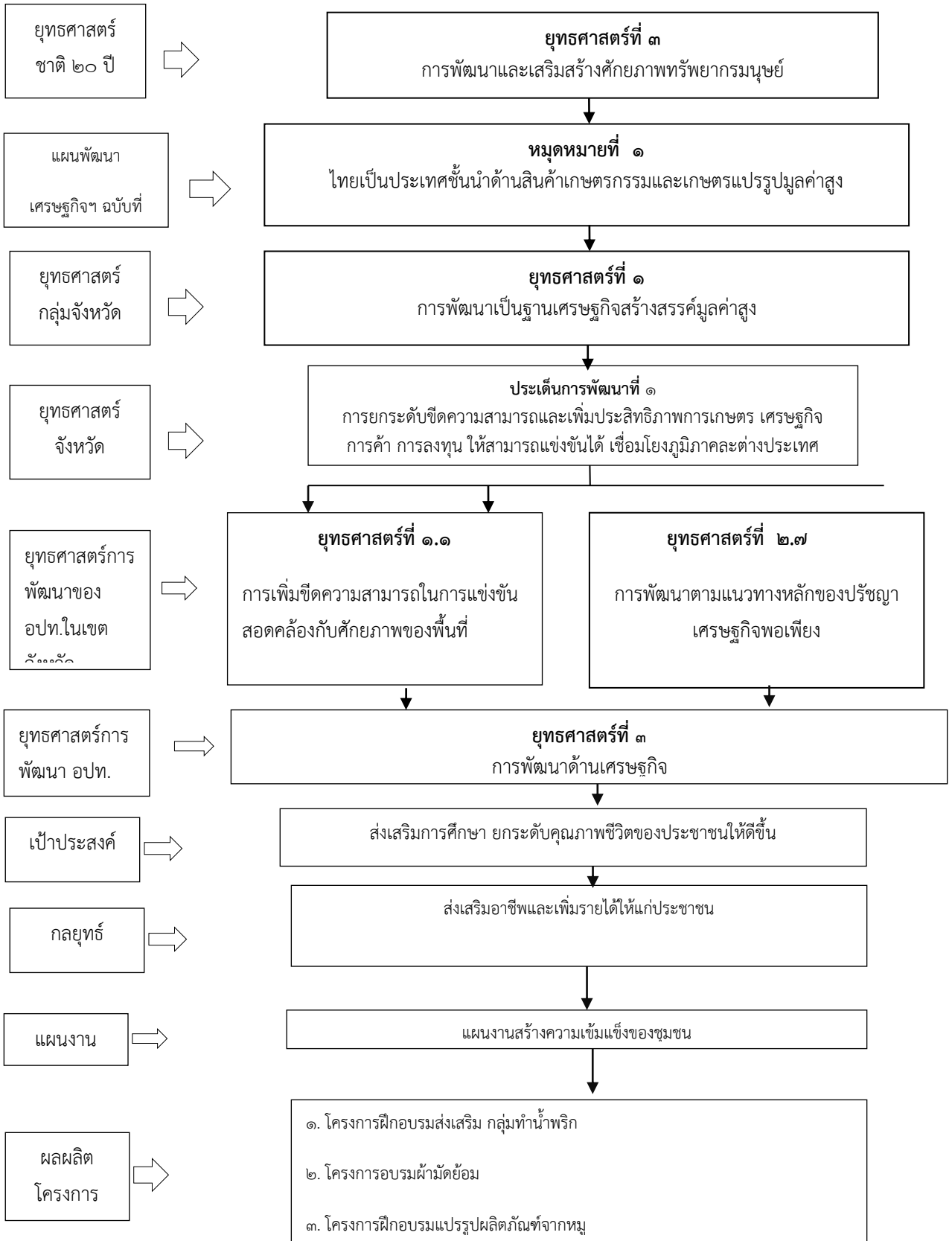
ความเชื่อมโยงยุทธศาสตร์การพัฒนาจังหวัดกับยุทธศาสตร์ขององค์การบริหารส่วนตำบลหัวเมือง

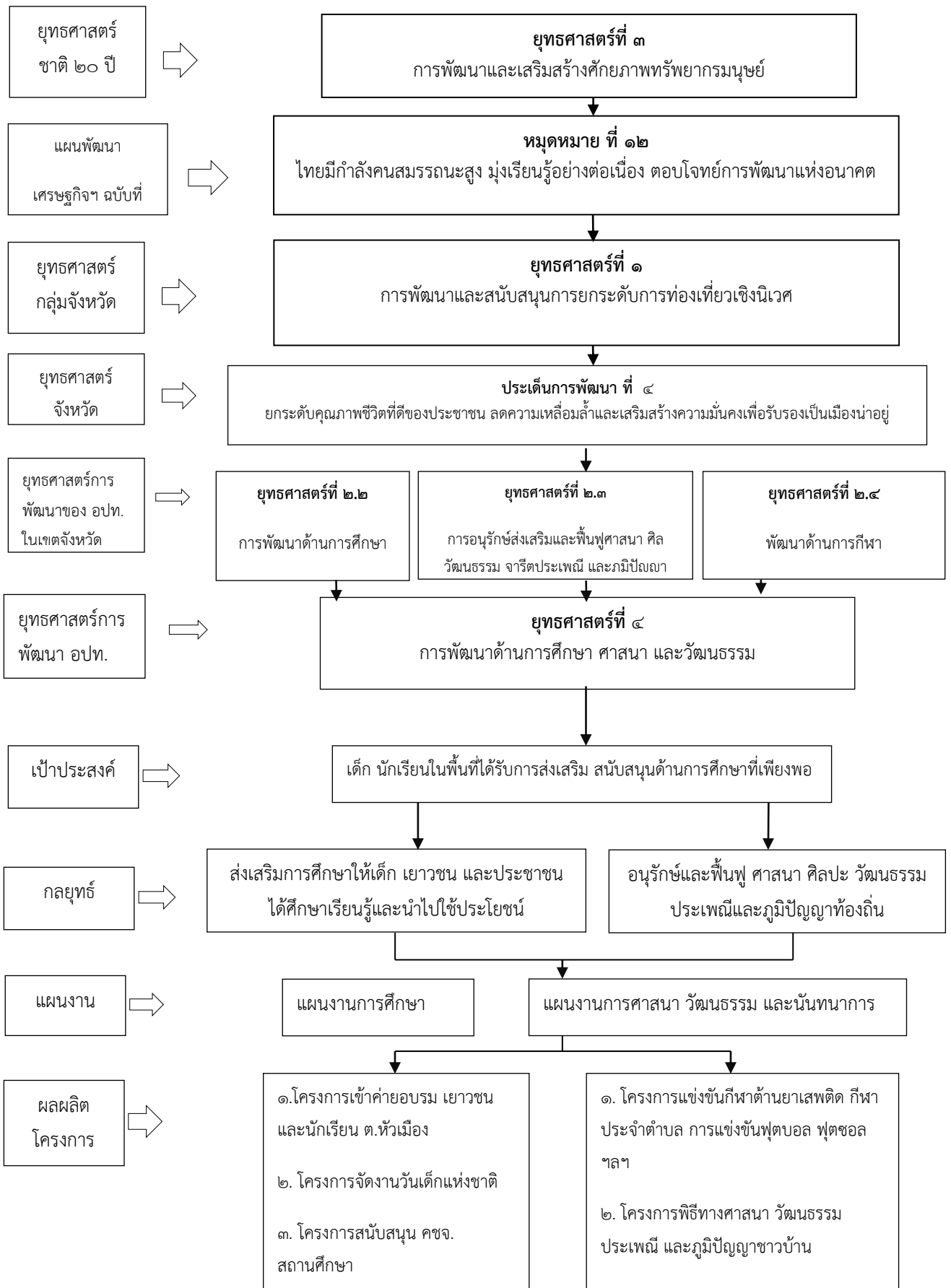


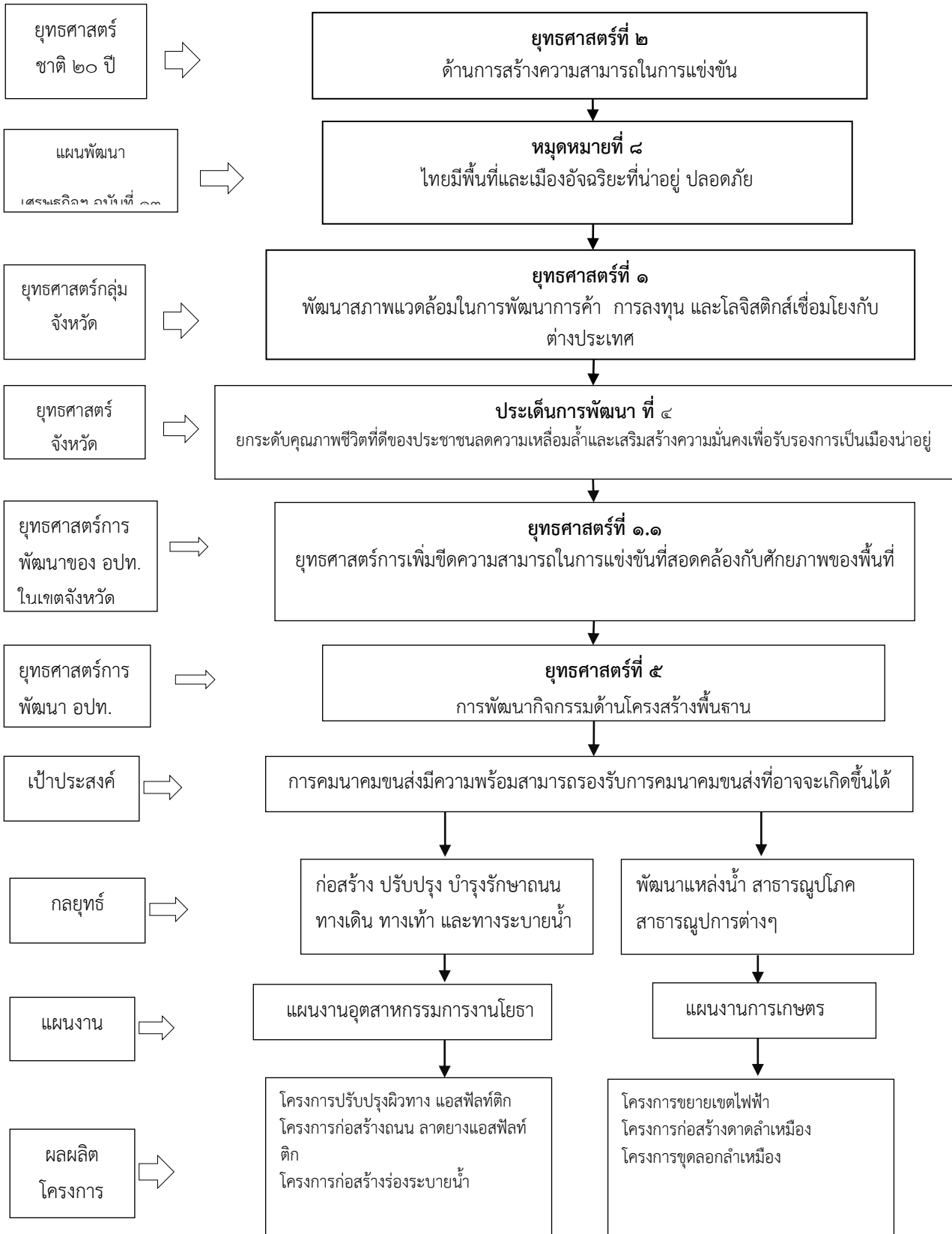
โครงสร้างเชื่อมโยงแผนยุทธศาสตร์การพัฒนา องค์การบริหารส่วนตำบลหัวเมือง

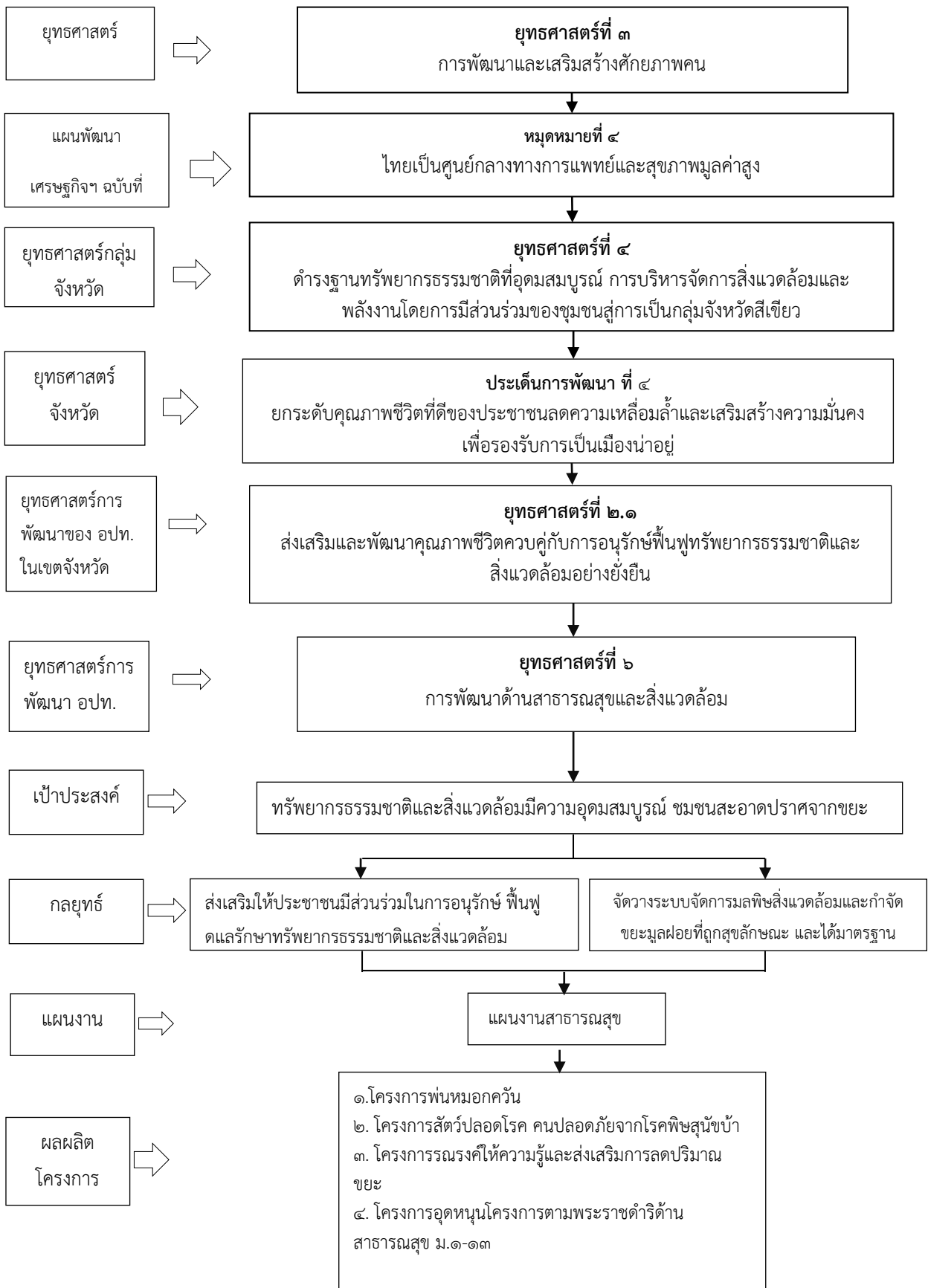




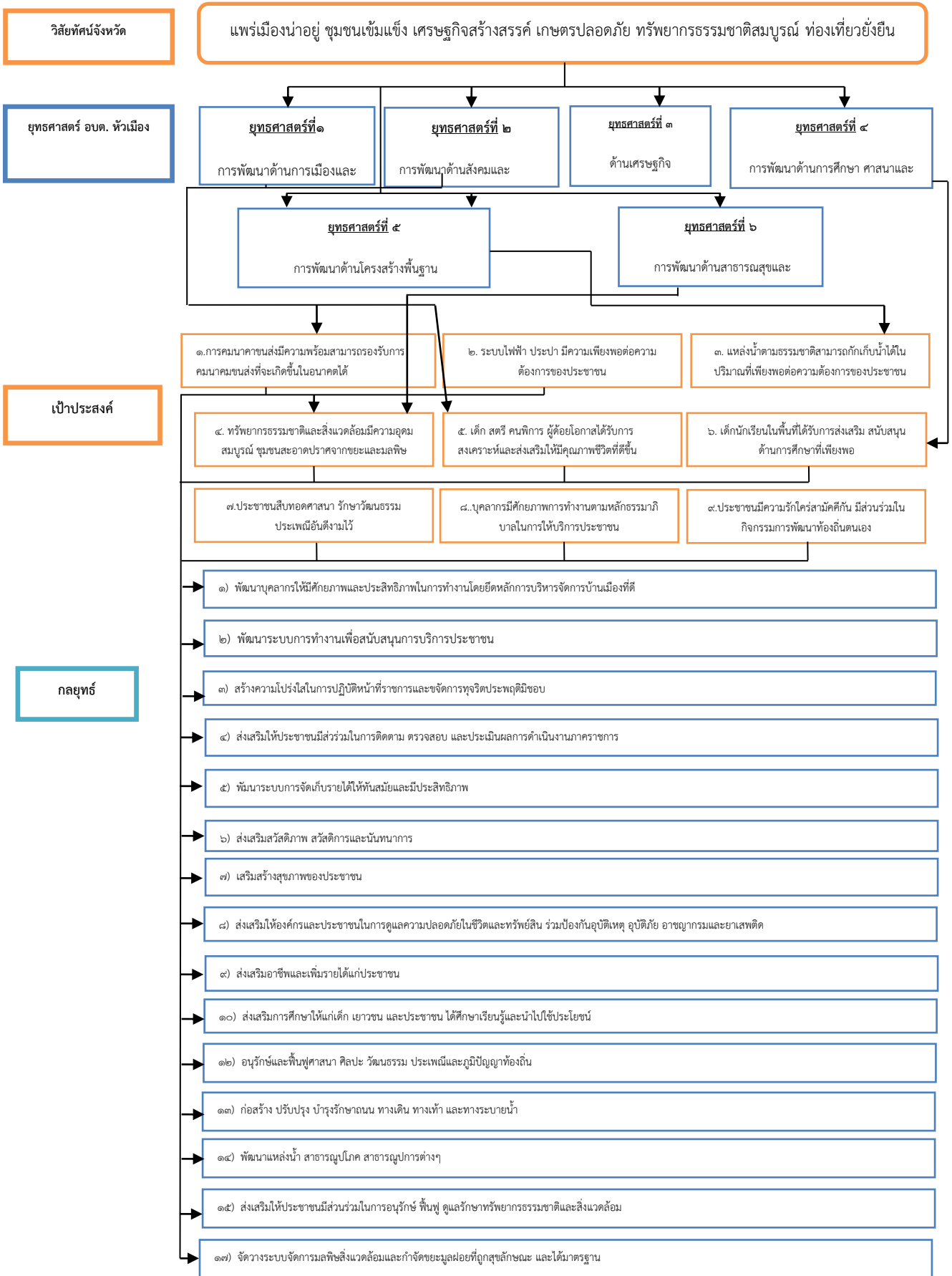








แผนผังยุทธศาสตร์ (strategic map)



๓. การวิเคราะห์เพื่อพัฒนาท้องถิ่น

๓.๑ การวิเคราะห์กรอบการจัดทำยุทธศาสตร์ขององค์กรปกครองส่วนท้องถิ่น

๑. วิเคราะห์ SWOT ในมิติด้านบุคลากรและทรัพยากรบุคคลในพื้นที่ (Man)

จุดแข็ง (Strengths)	จุดอ่อน (Weaknesses)
<p>๑. อัตรากำลังคนทำงานในองค์กรมีจำนวนมากเมื่อเปรียบเทียบกับองค์กรที่มีรายได้เทียบเท่ากัน</p> <p>๒. การถ่ายโอนโรงเรียนมาสังกัด อบต. ทำให้มีอัตรากำลังเสริมจากโรงเรียนในการปฏิบัติกิจกรรมโครงการต่างๆ</p> <p>๓. มีทรัพยากรบุคคลที่มีความรู้ความสามารถหลากหลายในตำบล</p> <p>๔. ประชากรมีประมาณสี่พันกว่าคนถือเป็นจำนวนที่เหมาะสมไม่มากไม่น้อยเกินไปทำให้สามารถให้บริการสาธารณะได้อย่างทั่วถึง</p> <p>๕. มีการรวมกลุ่มที่เข้มแข็งในพื้นที่หลายกลุ่ม เช่น กลุ่มผลิตไม้กวาด หมู่ที่ ๓ ,กลุ่มเย็บผ้า หมู่ที่ ๒ กลุ่มออมทรัพย์ชุมชน หมู่ที่ ๒ ,กลุ่มผลิตกระเป๋าผ้าด้วยมือ หมู่ ๑๒ ฯลฯ</p>	<p>๑. ปัญหาด้านทรัพยากรบุคคลที่มีมากเกินไป เช่น การจ้างงาน</p> <p>๒. สินค้าของกลุ่มอาชีพไม่มีชื่อเสียงโดดเด่นและแตกต่างจากพื้นที่อื่น ๆ</p> <p>๓.ขาดทักษะในการบริหารจัดการธุรกิจการพัฒนาผลิตภัณฑ์และการตลาดของสินค้า OTOP</p>
โอกาส (Opportunities)	อุปสรรค (Threats)
<p>๑. กรมส่งเสริมการปกครองท้องถิ่นมีการเพิ่มเติมอัตรากำลังในโรงเรียน เช่น ตำแหน่ง ครู โดยไม่ใช้งบประมาณของ อบต.</p>	<p>๑. กรมส่งเสริมจัดสรรเงินค่าตอบแทนครูผู้ดูแลเด็กไม่ครบตามเงินเดือนที่แท้จริง ให้ อบต.จ่ายส่วนเพิ่ม</p>
ความได้เปรียบเชิงยุทธศาสตร์	ความท้าทายเชิงยุทธศาสตร์
<p>๑. จำนวนบุคลากรมากทำให้ได้เปรียบองค์กรอื่นในการจัดทำโครงการ กิจกรรมต่างๆ</p>	<p>๑. จะมีวิธีการลดจำนวนบุคลากรเพื่อประหยัดงบประมาณอย่างไร</p> <p>๒. การลดจำนวนบุคลากรลง แต่เสริมประสิทธิภาพการปฏิบัติงานให้มากขึ้นได้อย่างไร</p>

๒. วิเคราะห์ SWOT ในมิติด้านการเงิน (Money)

จุดแข็ง (Strengths)	จุดอ่อน (Weaknesses)
๑. ปัจจุบันมีเจ้าหน้าที่ที่มีความรู้ด้านระบบ e-LAAS หลายคน	๑. ปัญหาด้านระบบบัญชี การเงิน คดีความต่างๆในอดีตมีจำนวนมาก จนทำให้หน่วยตรวจสอบ เช่น สตง. มองว่าเป็นองค์กรที่มีความเสี่ยงด้านการเงิน ๒. วัฒนธรรมการจัดสรรงบประมาณแบบเอาหุ้มนบ้าน เป็นเกณฑ์ ไม่ได้นำเอาปัญหาและความต้องการเป็นเกณฑ์
โอกาส (Opportunities)	อุปสรรค (Threats)
๑. ได้รับสนับสนุนงบประมาณจากกระทรวงการพัฒนาสังคมและความมั่นคงของมนุษย์ในการเป็น อบต.ต้นแบบ ด้านสวัสดิการสังคม	๑. รัฐจัดสรรงบประมาณให้ท้องถิ่นค่อนข้างน้อย เมื่อเทียบกับภารกิจ และส่วนใหญ่เป็นเงินผ่าน เช่น งบอาหารกลางวัน เบี้ยผู้สูงอายุ ผู้พิการ เอดส์ งบสาธารณสุขมูลฐาน
ความได้เปรียบเชิงยุทธศาสตร์	ความท้าทายเชิงยุทธศาสตร์
๑. การดำเนินงานด้านสังคม สวัสดิการ และสังคม สงเคราะห์ที่ได้รับงบประมาณสนับสนุนจากหลายหน่วยงานของกระทรวงการพัฒนาสังคมและความมั่นคงของมนุษย์ ทำให้ประหยัดงบประมาณในด้านนี้ สามารถนำงบประมาณไปเสริมในด้านอื่นๆที่ยังเป็นจุดอ่อน	๑. จะมีวิธีการใดที่จะสามารถปรับงบประมาณสู่ระบบงบประมาณสมดุล ๒. จะมีวิธีการเปลี่ยนแปลงวัฒนธรรมการจัดสรรงบประมาณเพื่อแก้ไขปัญหาด้านงบประมาณได้อย่างไร

๓. วิเคราะห์ SWOT ในมิติด้านทรัพย์สิน วัสดุ ครุภัณฑ์ เครื่องมือเครื่องใช้ (Material)

จุดแข็ง (Strengths)	จุดอ่อน (Weaknesses)
๑. มีรถเก็บขยะ จำนวน ๒ คัน เพื่อบริการประชาชนในพื้นที่อย่างทั่วถึง ๒. มีรถบรรทุกน้ำเอนกประสงค์ จำนวน ๒ คัน เพื่อบริการประชาชนในพื้นที่อย่างทั่วถึง กรณีเกิดไฟไหม้ก็สามารถดำเนินการได้ทันที	๑. ที่ทำงานคับแคบ ไม่มีที่จอดรถพนักงานและผู้มาติดต่อราชการ ๒. ไม่มีรถกู้ชีพกู้ภัย เพื่อให้บริการประชาชนในกรณีที่เกิดอุบัติเหตุฉุกเฉิน

โอกาส (Opportunities)	อุปสรรค (Threats)
๑. สามารถประสานยืมครุภัณฑ์ยานพาหนะที่มีราคาแพงจาก อปท.ข้างเคียง เช่น รถกระเช้าของเทศบาลตำบลสอง	๑. ครุภัณฑ์คอมพิวเตอร์ที่มีอยู่เริ่มชำรุดและล้าสมัย
ความได้เปรียบเชิงยุทธศาสตร์	ความท้าทายเชิงยุทธศาสตร์
๑. การมีรถเก็บขยะ จำนวน ๒ คัน ทำให้ประหยัดงบประมาณในการจ้างเหมาเอกชนในการเก็บขยะ	๑. จะมีวิธีการปรับปรุงที่ทำการให้ทัดเทียมกับ อปท. อื่นๆ ได้อย่างไรภายใต้งบประมาณที่จำกัด

๔. วิเคราะห์ SWOT ในมิติด้านการบริหารจัดการ (Management)

จุดแข็ง (Strengths)	จุดอ่อน (Weaknesses)
๑. การถ่ายโอนโรงเรียนทำให้ อปท.ใกล้ชิดกับการศึกษามากขึ้น มีองค์ความรู้ด้านการศึกษามากขึ้น	๑. การถ่ายโอนโรงเรียนทำให้มีภาระในการบริหารงานและการปฏิบัติงานมากกว่าองค์กรที่ไม่ถ่ายโอนโรงเรียน
โอกาส (Opportunities)	อุปสรรค (Threats)
๑. กรมส่งเสริมการปกครองท้องถิ่นมีเว็บไซต์รวมหนังสือสั่งการต่างๆ รวมระเบียบกฎหมาย รวมระบบสารสนเทศต่างๆ	๑. ปัญหาในระเบียบข้อกฎหมายที่ยังไม่ครอบคลุมความต้องการของประชาชน เช่น ไฟไหม้บ้านหลังเดียว รัฐให้การช่วยเหลือไม่ได้ เป็นต้น ๒. ปัญหาข้อระเบียบกฎหมายที่ไม่ชัดเจนของส่วนกลางในด้านการบริหารการศึกษา เช่น เด็กปฐมวัยที่ไร้สัญชาติจะมีสิทธิได้รับสวัสดิการอาหารกลางวัน อาหารเสริมนมหรือไม่ เป็นต้น ๓. สำนักงานตรวจเงินแผ่นดินตรวจสอบ อปท.อย่างเข้มข้น บางครั้งปัญหาไม่ได้เกิดที่ อปท.แต่เป็นปัญหาระเบียบกฎหมายที่ส่วนกลางกำหนดตามมีปัญหาในทางปฏิบัติ เช่น ปัญหาฉีดวัคซีนโรคพิษสุนัขบ้าได้หรือไม่ ฯลฯ
ความได้เปรียบเชิงยุทธศาสตร์	ความท้าทายเชิงยุทธศาสตร์
๑. มีองค์ความรู้ด้านการจัดและบริหารการศึกษา มากกว่า อปท. อื่นๆ	๑. จะทำให้บุคลากรมีความรู้เรื่องระเบียบกฎหมายให้ถ่องแท้เพื่อการปรับใช้ในพื้นที่ให้ได้อย่างมีประสิทธิภาพได้อย่างไร

๓.๒ การประเมินสถานการณ์สภาพแวดล้อมภายนอกที่เกี่ยวข้อง

๓.๒.๑) การเปลี่ยนแปลงในประเทศที่จะส่งผลกระทบต่อ อบต.

- รัฐธรรมนูญฉบับใหม่จะส่งผลกระทบต่อองค์กรปกครองส่วนท้องถิ่นอย่างไร
- แนวโน้มการยกฐานะจาก อบต. เป็นเทศบาลทั่วประเทศ
- แนวโน้มการควมรวมองค์กรปกครองส่วนท้องถิ่นที่มีพื้นที่ในตำบลเดียวกันให้มีองค์กรเดียว
- การเพิ่มขึ้นหรือลดลงของการจัดสรรเงินงบประมาณให้ อบต.

๓.๒.๒) การเปลี่ยนแปลงในระดับภูมิภาคที่จะส่งผลกระทบต่อ อบต.

AEC หรือ Asean Economics Community คือการรวมตัวของชาติในอาเซียน ๑๐ ประเทศ โดยมี ไทย พม่า ลาว เวียดนาม มาเลเซีย สิงคโปร์ อินโดนีเซีย ฟิลิปปินส์ กัมพูชา บรูไน เพื่อที่จะให้มีผลประโยชน์ทางเศรษฐกิจร่วมกัน จะมีรูปแบบคล้ายๆ กลุ่ม Euro Zone นั่นเอง จะทำให้มีผลประโยชน์ อำนาจต่อรองต่างๆ กับคู่ค้าได้มากขึ้น และการนำเข้า ส่งออกของชาติในอาเซียนก็จะเสรี ยกเว้นสินค้าบางชนิดที่แต่ละประเทศอาจจะขอไว้ไม่ลดภาษีนำเข้า (เรียกว่าสินค้าอ่อนไหว)

Asean จะรวมตัวเป็น ประชาคมเศรษฐกิจอาเซียนและมีผลเป็นรูปธรรม ณ วันที่ ๓๑ ธันวาคม ๒๕๕๘ ณ วันนั้นจะทำให้ภูมิภาคนี้เปลี่ยนไปอย่างมาก โดย **AEC Blueprint (แบบพิมพ์เขียว) หรือแนวทางที่จะให้ AEC เป็นไปคือ**

๑. การเป็นตลาดและฐานการผลิตเดียวกัน
๒. การเป็นภูมิภาคที่มีขีดความสามารถในการแข่งขันสูง
๓. การเป็นภูมิภาคที่มีการพัฒนาทางเศรษฐกิจที่เท่าเทียมกัน
๔. การเป็นภูมิภาคที่มีการบูรณาการเข้ากับเศรษฐกิจโลก

จากการที่องค์การบริหารส่วนตำบลหัวเมืองได้กำหนดยุทธศาสตร์การพัฒนา ไว้จำนวน ๖ ยุทธศาสตร์ ดังนั้น จึงวิเคราะห์การเปลี่ยนแปลงในระดับภูมิภาค หรือ การเข้าสู่ AEC ที่จะส่งผลกระทบต่อองค์การบริหารส่วนตำบลหัวเมือง ในยุทธศาสตร์ต่างๆ ดังนี้

๑. ยุทธศาสตร์ด้านการเมืองและการบริหาร

การเข้าสู่ประชาคมเศรษฐกิจอาเซียน (AEC) ของไทย ทำให้องค์กรปกครองส่วนท้องถิ่นโดยเฉพาะอย่างยิ่งองค์การบริหารส่วนตำบลหัวเมืองต้องให้ความสำคัญกับการจัดระเบียบชุมชนสังคมและความสงบเรียบร้อยมากขึ้น เนื่องจากกฎหมายและวัฒนธรรมของแต่ละชนชาติอาจมีความแตกต่างกัน ดังนั้น อาจมีการฝ่าฝืนกฎหมายจากชาวต่างประเทศในไทยมากขึ้นทั้งโดยตั้งใจและความไม่รู้กฎหมาย อีกทั้ง อาจเกิดปัญหาอาชญากรรม ยาเสพติด เพิ่มขึ้นจากการหลั่งไหลของแรงงานต่างด้าวที่เข้ามาทำงานในไทยมากขึ้น

ด้านการเมืองในระดับชาติอาจยังความขัดแย้งด้านการเมืองระหว่างรัฐสมาชิกด้วยกันเอง รวมทั้งปัญหาการก่อการร้ายที่เป็นผลมาจากการเมือง ซึ่งประเทศใดประเทศหนึ่งไม่สามารถแก้ไขได้โดยลำพัง

การบริหารภาครัฐต้องเร่งรัดพัฒนาให้ตอบสนองการให้บริการ โดยเฉพาะอย่างยิ่งการให้บริการในด้านการอนุญาต อนุมัติ ต่างๆ ซึ่งต้องมีคู่มือภาษาอังกฤษ จีน เป็นต้น เพื่อสื่อสารกับชาวต่างชาติที่ต้องการทำนิติกรรม

ต่างๆซึ่งเกี่ยวกับรัฐ เช่น การเสียภาษีบำรุงท้องที่ การเสียภาษีป้าย เป็นต้น อีกทั้งเจ้าหน้าที่ภาครัฐจำเป็นต้องพัฒนาการใช้ภาษาอังกฤษให้อยู่ในระดับที่สื่อสารกับผู้ใช้บริการที่เป็นชาวต่างชาติ

๒. ยุทธศาสตร์ด้านสังคมและคุณภาพชีวิต

สังคม

ปัญหาสังคมจะรุนแรงถ้าไม่ได้รับการวางแผนที่ดี เนื่องจากจะมีขยะจำนวนมากมากขึ้น ปัญหาการแบ่งชนชั้น ถ้าคนไทยทำงานกับคนต่างชาติที่ต่ำกว่า อาจมีการแบ่งชนชั้นกันได้ จะมีชุมชนสลัมเกิดขึ้น และอาจมี พม่า ทาวน ลาวทาวน กัมพูชาทาวน ปัญหาอาชญากรรมจะรุนแรง สถิติการก่ออาชญากรรมจะเพิ่มขึ้นอย่างมากจากชนชั้นที่มีปัญหา คนจะทำผิดกฎหมายมากขึ้นเนื่องจากไม่รู้กฎหมาย

สาธารณสุข

ปัญหาด้านสาธารณสุขที่สำคัญคงหนีไม่พ้น โรคติดต่อที่สำคัญ ไม่ว่าจะเป็น โรคเอดส์ ไข้เลือดออก SARs ไข้หวัดนกและโรคอื่นๆที่มีผลมาจากการเคลื่อนย้ายแรงงานเข้ามาในไทย การค้ามนุษย์และการท่องเที่ยว มีความเสี่ยงต่อการปนเปื้อน การแพร่ระบาดของโรคศัตรูพืชและโรคระบาดสัตว์

การศึกษา

ภาษาอังกฤษยังเป็นภาษาที่คนไทยมีความเชี่ยวชาญในการสื่อสารน้อยกว่าประเทศอื่นๆในอาเซียน ดังนั้น องค์การบริหารส่วนตำบลศรีค้ำ จึงได้เริ่มต้นสนับสนุน ส่งเสริมการนำครูชาวต่างชาติจากมูลนิธิกระจกเงาเข้ามาสอนภาษาอังกฤษโดยการให้อยู่กินกับชาวบ้าน โรงเรียนในพื้นที่ เพื่อนำร่องไปสู่โครงการอื่นๆในการเร่งรัดพัฒนาให้ประชาชนในพื้นที่มีทักษะในการสนทนาภาษาอังกฤษเพิ่มมากขึ้น

ศาสนา

อาจเกิดความขัดแย้งในการเผยแพร่ศาสนาของชาวต่างชาติที่เดินทางเข้ามาในไทยมากขึ้น เช่น อาจมีการเผยแพร่ศาสนาคริสต์ ศาสนาอิสลาม อาจมีการกระทบกระทั่งกันระหว่างผู้นับถือศาสนาที่แตกต่างกัน เช่น ชาวคริสต์เวียนมาท่องเที่ยวในวัดที่เป็นแหล่งท่องเที่ยวและมีการลบลู่อย่างรู้เท่าไม่ถึงการณ์ เป็นต้น

วัฒนธรรม

ประชาสังคมและวัฒนธรรมอาเซียน (ASEAN SOCIO-CULTURAL COMMUNITY) มีแผนปฏิบัติการด้านสังคมและวัฒนธรรมอาเซียนระบุในแผนปฏิบัติการเวียงจันทน์ที่สำคัญ คือ การพัฒนามนุษย์และการสร้างอัตลักษณ์อาเซียน ต้องสร้างความตระหนักรู้ถึงความแตกต่างในมรดกทางวัฒนธรรม เช่น มุสลิมมีอาหารที่เป็นข้อห้ามตามธรรมเนียมบรูไนไม่มีการจับมือกับเพศตรงข้าม การใช้มือซ้ายในการส่งของหรือนามบัตรให้แก่ชาวมุสลิมถือเป็นสิ่งไม่สุภาพ เป็นต้น

๓. ยุทธศาสตร์ด้านเศรษฐกิจ

การเข้าสู่ประชาคมเศรษฐกิจอาเซียน (AEC) ของไทย ทำให้องค์กรปกครองส่วนท้องถิ่นโดยเฉพาะอย่างยิ่งองค์การบริหารส่วนตำบลเตาปูน ต้องให้ความสำคัญกับการพัฒนาเศรษฐกิจเพื่อรองรับการหลั่งไหลเข้ามาของประชากรประเทศเพื่อนบ้านไม่ว่าจะเข้ามาในฐานะนักท่องเที่ยว คนทำงาน หรือการอื่นใด การพัฒนาเศรษฐกิจที่สำคัญ เช่น ผลผลิตทางการเกษตรปลอดสารพิษ สินค้าหัตถกรรมภายในชุมชน สินค้า OTOP ระดับ ๕ ดาวของตำบลหัวเมือง รวมทั้งการปรับปรุงบรรจุภัณฑ์ที่มีภาษาอังกฤษและภาษาต่างประเทศ เป็นต้น

๔. ยุทธศาสตร์ด้านการศึกษา ศาสนาและวัฒนธรรม

การศึกษา

ภาษาอังกฤษยังเป็นภาษาที่คนไทยมีความเชี่ยวชาญในการสื่อสารน้อยกว่าประเทศอื่นๆ ในอาเซียน ดังนั้น องค์การบริหารส่วนตำบลศรีค้ำ จึงได้เริ่มต้นสนับสนุน ส่งเสริมการนำครูชาวต่างชาติจากมูลนิธิกระจกเงาเข้ามาสอนภาษาอังกฤษโดยการให้อยู่กินกับชาวบ้าน โรงเรียนในพื้นที่ เพื่อนำร่องไปสู่โครงการอื่นๆ ในการเร่งรัดพัฒนาให้ประชาชนในพื้นที่มีทักษะในการสนทนาภาษาอังกฤษเพิ่มมากขึ้น

ศาสนา

อาจเกิดความขัดแย้งในการเผยแพร่ศาสนาของชาวต่างชาติที่เดินทางเข้ามาในไทยมากขึ้น เช่น อาจมีการเผยแพร่ศาสนาคริสต์ ศาสนาอิสลาม อาจมีการกระทบกระทั่งกันระหว่างผู้นับถือศาสนาที่แตกต่างกัน เช่น ชาวคริสต์เวียนมาท่องเที่ยวในวัดที่เป็นแหล่งท่องเที่ยวและมีการลบลู่อย่างรู้เท่าไม่ถึงการณ์ เป็นต้น

วัฒนธรรม

ประชาสังคมและวัฒนธรรมอาเซียน (ASEAN SOCIO-CULTURAL COMMUNITY) มีแผนปฏิบัติการด้านสังคมและวัฒนธรรมอาเซียนระบุในแผนปฏิบัติการเวียงจันทน์ที่สำคัญ คือ การพัฒนามนุษย์และการสร้างอัตลักษณ์อาเซียน ต้องสร้างความตระหนักรู้ถึงความแตกต่างในมรดกทางวัฒนธรรม เช่น มุสลิมมีอาหารที่เป็นข้อห้ามตามธรรมเนียมบรูไนไม่มีการจับมือกับเพศตรงข้าม การใช้มือซ้ายในการส่งของหรือนามบัตรให้แก่ชาวมุสลิมถือเป็นสิ่งไม่สุภาพ เป็นต้น

๕. ยุทธศาสตร์ด้านโครงสร้างพื้นฐาน

การเข้าสู่ประชาคมเศรษฐกิจอาเซียน (AEC) ของไทย ทำให้องค์กรปกครองส่วนท้องถิ่นโดยเฉพาะอย่างยิ่งองค์การบริหารส่วนตำบลเตาปูน ต้องให้ความสำคัญกับการพัฒนาโครงสร้างพื้นฐานเพื่อรองรับการหลั่งไหลเข้ามาของประชากรประเทศเพื่อนบ้านไม่ว่าจะเข้ามาในฐานะนักท่องเที่ยว คนทำงาน หรือการอื่นใด การพัฒนาโครงสร้างพื้นฐานที่สำคัญ เช่น ถนน ป้ายจราจรที่มีภาษาอังกฤษและภาษาต่างประเทศที่จำเป็น เป็นต้น

๖. ยุทธศาสตร์ด้านสาธารณสุขและสิ่งแวดล้อม

สาธารณสุข

ปัญหาด้านสาธารณสุขที่สำคัญคงหนีไม่พ้น โรคติดต่อที่สำคัญ ไม่ว่าจะเป็น โรคเอดส์ ไข้เลือดออก SARs ไข้หวัดนกและโรคอื่น ๆ ที่มีผลมาจากการเคลื่อนย้ายแรงงานเข้ามาในไทย การค้ามนุษย์และการท่องเที่ยว มีความเสี่ยงต่อการปนเปื้อน การแพร่ระบาดของโรคศัตรูพืชและโรคระบาดสัตว์

การบุกรุกพื้นที่ป่าอาจมีมากขึ้น ด้วยสาเหตุทั้งที่เกิดจากคนไทยและชาวต่างชาติ สาเหตุที่เกิดจากคนไทยคือการเพิ่มขึ้นของจำนวนประชากรทำให้ที่ทำกินไม่เพียงพอต่อความต้องการ หรือการขายที่ดินให้นายทุนต่างชาติแล้วไม่มีที่ทำกินจึงต้องไปเปิดป่าใหม่ ส่วนสาเหตุจากชาวต่างชาติ อาจมีนายทุนเข้ามาทำลายทรัพยากรธรรมชาติและสิ่งแวดล้อม เช่น การตัดไม้เพื่อผลประโยชน์ทางเศรษฐกิจ การเข้าสัมปทานเหมืองแร่หรือทรัพยากรธรรมชาติที่สำคัญอื่นๆ มลพิษจากข้อเสียข้ามแดน เช่น อาจมีขยะข้ามแดน

ส่วนที่ ๓ การนำแผนพัฒนาท้องถิ่นไปสู่การปฏิบัติ

๓.๑ ยุทธศาสตร์การพัฒนาท้องถิ่นและยุทธศาสตร์ระดับมหภาคเพื่อนำไปสู่การปฏิบัติ

ที่	ยุทธศาสตร์ชาติ ๒๐ ปี	แผนพัฒนาเศรษฐกิจและสังคมแห่งชาติ ฉบับที่ ๑๓	SDGs	ยุทธศาสตร์จังหวัด	ยุทธศาสตร์การพัฒนาขององค์กรปกครองส่วนท้องถิ่นในเขตจังหวัด	ยุทธศาสตร์	กลยุทธ์	แผนงาน	หน่วยงานรับผิดชอบหลัก
๑	๑. ยุทธศาสตร์ด้านความมั่นคง	หมวดหมู่ที่ ๑	๑. จัดความยากจนทุกรูปแบบ	๑. การยกระดับขีดความสามารถและเพิ่มประสิทธิภาพการเกษตร เศรษฐกิจ การค้า การลงทุน ให้สามารถแข่งขันได้เชื่อมโยงภูมิภาคและต่างประเทศ	๑.๑ การเพิ่มขีดความสามารถในการแข่งขันที่สอดคล้องกับศักยภาพของพื้นที่	การพัฒนาด้านการเมืองและการบริหาร	๑.๑ พัฒนาบุคลากรให้มีศักยภาพ	-บริหารงานทั่วไป -การรักษาความสงบ ภายใน	สำนักปลัด
๒	๒. ยุทธศาสตร์ด้านการสร้างความสามารถในการแข่งขัน	หมวดหมู่ที่ ๒	๒. ข จัดความหวือไทย	๒. บริหารจัดการทรัพยากรธรรมชาติสิ่งแวดล้อม และภัยพิบัติ แบบบูรณาการอย่างยั่งยืน	๑.๒ จำเป็นเร่งด่วนในด้านแหล่งน้ำ ถนน สะพาน	การพัฒนาด้านสังคมและคุณภาพชีวิต	๑.๒ พัฒนาระบบการทำงานเพื่อสนับสนุนการบริการประชาชน	-สังคมสงเคราะห์	สำนักปลัด
๓	๓. ยุทธศาสตร์การพัฒนาและเสริมสร้างศักยภาพคน	หมวดหมู่ที่ ๓	๓. สร้างหลักประกันให้คนมีชีวิตที่มีคุณภาพ	๓. ยกระดับการท่องเที่ยวเชิงสร้างสรรค์และยั่งยืน	๑.๓ การป้องกันและแก้ไขปัญหาภัยพิบัติ	การพัฒนาด้านเศรษฐกิจ	๑.๓ สร้างความโปร่งใสในการปฏิบัติหน้าที่ราชการ	-การพาณิชย์ -งานสร้างความเข้มแข็งของชุมชน	สำนักปลัด
๔	๔. ยุทธศาสตร์ด้านการสร้างโอกาสความเสมอภาคและเท่าเทียมกันทางสังคม	หมวดหมู่ที่ ๔	๔. สร้างหลักประกันว่าทุกคนมีการศึกษาที่มีคุณภาพอย่างครอบคลุม และเท่าเทียม	๔. ยกระดับคุณภาพชีวิตที่ดีของประชาชน ลดความเหลื่อมล้ำและเสริมสร้างความมั่นคงเพื่อรองรับการเป็นเมืองน่าอยู่	๑.๔ การป้องกันและแก้ไขปัญหาเสพติด	การพัฒนาด้านการศึกษา ศาสนาและวัฒนธรรม	๑.๔ ส่งเสริมให้ประชาชนมีส่วนร่วมในการติดตามตรวจสอบงานราชการ	-การศึกษา -การศาสนา วัฒนธรรมและนันทนาการ	กองการศึกษาฯ

ที่	ยุทธศาสตร์ชาติ ๒๐ ปี	แผนพัฒนาเศรษฐกิจและสังคมแห่งชาติ ฉบับที่ ๑๓	SDGs	ยุทธศาสตร์จังหวัด	ยุทธศาสตร์การพัฒนารององค์กรปกครองส่วนท้องถิ่นในเขตจังหวัด	ยุทธศาสตร์	กลยุทธ์	แผนงาน	หน่วยงานรับผิดชอบหลัก
๕	๕. ยุทธศาสตร์ด้านการสร้างการเติบโตบนคุณภาพชีวิตที่เป็นมิตรกับสิ่งแวดล้อม	หมวดหมู่ที่ ๕	๕. บรรลุความเสมอภาคระหว่างเพศ		๒.๑ ส่งเสริมและพัฒนาคุณภาพชีวิตควบคู่กับการอนุรักษ์ฟื้นฟูทรัพยากรธรรมชาติและสิ่งแวดล้อมอย่างยั่งยืน	การพัฒนาด้านโครงสร้างพื้นฐาน	๑.๕ พัฒนาระบบการจัดเก็บรายได้	-อุตสาหกรรมและการโยธา -การเกษตร	กองช่าง
๖	๖. ยุทธศาสตร์ด้านการปรับสมดุลและพัฒนาระบบการบริหารจัดการภาครัฐ	หมวดหมู่ที่ ๖	๖. สร้างหลักประกันให้น้ำใช้		๒.๒ การพัฒนาด้านการศึกษา	บริการชุมชนและสังคม	๒.๑ ส่งเสริมสวัสดิภาพ สวัสดิการ	แผนงานสาธารณสุข	กองสาธารณสุขฯ
		หมวดหมู่ที่ ๗	๗. สร้างหลักประกันว่าทุกคนเข้าถึงพลังงานสมัยใหม่ในราคาที่สามารถซื้อหาได้ เชื่อถือได้		๒.๓ การอนุรักษ์ส่งเสริมและฟื้นฟูศาสนา ศิลปวัฒนธรรม จารีต ประเพณีและภูมิปัญญาท้องถิ่น		๒.๒ เสริมสร้างสุขภาพของประชาชน		
		หมวดหมู่ที่ ๘	๘. ส่งเสริมการเติบโตทางเศรษฐกิจที่ต่อเนื่อง		๒.๔ พัฒนาด้านการกีฬา		๒.๓ ดูแลความปลอดภัยในชีวิตและทรัพย์สิน		
		หมวดหมู่ที่ ๙	๙. สร้างโครงสร้างพื้นฐานที่มีความทนทาน		๒.๕. พัฒนาบุคลากรให้มีความรู้ความสามารถและมีคุณธรรม		๓.๑ ส่งเสริมอาชีพ		
		หมวดหมู่ที่ ๑๐	๑๐ ลดความไม่เท่าเทียมทั้งภายในประเทศและระหว่างประเทศ		๒.๖ การพัฒนาอาคารสถานที่และเครื่องมือเครื่องใช้วัสดุอุปกรณ์ให้เพียงพอและทันสมัยเพื่อการบริการประชาชน		๔.๑ ส่งเสริมการศึกษา		

ที่	ยุทธศาสตร์ชาติ ๒๐ ปี	แผนพัฒนาเศรษฐกิจและสังคมแห่งชาติ ฉบับที่ ๑๓	SDGs	ยุทธศาสตร์จังหวัด	ยุทธศาสตร์การพัฒนาขององค์กรปกครองส่วนท้องถิ่นในเขตจังหวัด	ยุทธศาสตร์	กลยุทธ์	แผนงาน	หน่วยงานรับผิดชอบหลัก
		หมวดหมู่ที่ ๑๑	๑๑. ทำให้เมืองและการตั้งถิ่นฐานของมนุษย์มีความปลอดภัย		๒.๗ การพัฒนาตามแนวทางหลักปรัชญาของเศรษฐกิจพอเพียง		๔.๒ อนุรักษ์ ฟื้นฟู ศิลปะ วัฒนธรรม		
		หมวดหมู่ที่ ๑๒	๑๒. สร้างหลักประกันให้มีแบบแผนการบริโภคและการผลิตที่ยั่งยืน				๕.๑ ก่อสร้าง ปรับปรุง บำรุงรักษาถนน ทางเดินเท้า		
		หมวดหมู่ที่ ๑๓	๑๓. ดำเนินการอย่างเร่งด่วนเพื่อการต่อสู้การเปลี่ยนแปลงสภาพภูมิอากาศ				๖.๑ ส่งเสริม อนุรักษ์ ทรัพยากรธรรมชาติ		
			๑๔. อนุรักษ์และใช้ประโยชน์จากมหาสมุทร						
			๑๕. ปกป้อง ฟื้นฟูและสนับสนุนการใช้ระบบนิเวศบนบกอย่างยั่งยืน						
			๑๖. ส่งเสริมสังคมที่สงบสุขและครอบคลุมเพื่อการพัฒนาที่ยั่งยืน						
			๑๗. เสริมความเข้มแข็งให้แก่งlobal การดำเนินงานและฟื้นฟู						

๓.๒ บัญชีโครงการพัฒนาท้องถิ่น

แบบ ผ.๑๑

บัญชีสรุปโครงการพัฒนา
แผนพัฒนาท้องถิ่น (พ.ศ.๒๕๖๖ - ๒๕๗๐)ฉบับทบทวน ครั้งที่ ๑/๒๕๖๖
องค์การบริหารส่วนตำบลหัวเมือง อำเภอสอง จังหวัดแพร่

ยุทธศาสตร์	ปี ๒๕๖๖		ปี ๒๕๖๗		ปี ๒๕๖๘		ปี ๒๕๖๙		ปี ๒๕๗๐		รวม ๕ ปี	
	จำนวนโครงการ	งบประมาณ (บาท)	จำนวนโครงการ	งบประมาณ (บาท)	จำนวนโครงการ	งบประมาณ (บาท)	จำนวนโครงการ	งบประมาณ (บาท)	จำนวนโครงการ	งบประมาณ (บาท)	จำนวนโครงการ	งบประมาณ (บาท)
๑)ยุทธศาสตร์การพัฒนาด้าน การเมืองและการบริหาร ๑.๑ แผนงานบริหารงานทั่วไป	๙	๒๖๖,๐๐๐	๙	๒๖๖,๐๐๐	๑๑	๒๗๖,๐๐๐	๑๑	๗๒๖,๐๐๐	๑๑	๗๒๖,๐๐๐	๕๑	๒,๒๖๐,๐๐๐
รวม	๙	๒๖๖,๐๐๐	๙	๒๖๖,๐๐๐	๑๑	๒๗๖,๐๐๐	๑๑	๗๒๖,๐๐๐	๑๑	๗๒๖,๐๐๐	๕๑	๒,๒๖๐,๐๐๐
๒)ยุทธศาสตร์การพัฒนาด้าน สังคมและคุณภาพชีวิต ๑.๑ แผนงานการรักษาความ สงบภายใน ๑.๒ แผนงานสร้างความ เข้มแข็งของชุมชน	๘	๕๖๕,๓๐๐	๙	๗๔๕,๐๐๐	๙	๗๙๑,๒๗๘	๙	๗๔๕,๐๐๐	๙	๗๔๕,๐๐๐	๔๔	๓,๕๙๑,๕๗๘
รวม	๑๑	๖๖๕,๓๐๐	๑๗	๙๖๐,๐๐๐	๑๗	๑,๐๐๖,๒๗๘	๑๘	๙๖๐,๐๐๐	๑๗	๙๖๐,๐๐๐	๗๙	๔,๕๕๑,๕๗๘
๓)ยุทธศาสตร์การพัฒนาด้าน เศรษฐกิจ ๑.๑ แผนงานสร้างความ เข้มแข็งของชุมชน	๙	๒๙๕,๐๐๐	๙	๒๖๐,๐๐๐	๙	๒๖๐,๐๐๐	๙	๒๖๐,๐๐๐	๑๑	๓๑๐,๐๐๐	๔๗	๑,๓๘๕,๐๐๐
รวม	๙	๒๙๕,๐๐๐	๙	๒๖๐,๐๐๐	๙	๒๖๐,๐๐๐	๙	๒๖๐,๐๐๐	๑๑	๓๑๐,๐๐๐	๔๗	๑,๓๘๕,๐๐๐

๒. บัญชีโครงการพัฒนาท้องถิ่น

แบบ ผ.๐๑

บัญชีสรุปโครงการพัฒนา
แผนพัฒนาท้องถิ่น (พ.ศ.๒๕๖๖ - ๒๕๗๐)ฉบับบททวน ครั้งที่ ๑/๒๕๖๖
องค์การบริหารส่วนตำบลหัวเมือง อำเภอสอง จังหวัดแพร่

ยุทธศาสตร์	ปี ๒๕๖๖		ปี ๒๕๖๗		ปี ๒๕๖๘		ปี ๒๕๖๙		ปี ๒๕๗๐		รวม ๕ ปี	
	จำนวนโครงการ	งบประมาณ (บาท)	จำนวนโครงการ	งบประมาณ (บาท)	จำนวนโครงการ	งบประมาณ (บาท)	จำนวนโครงการ	งบประมาณ (บาท)	จำนวนโครงการ	งบประมาณ (บาท)	จำนวนโครงการ	งบประมาณ (บาท)
๔)ยุทธศาสตร์การพัฒนาด้านการศึกษา ศาสนาและวัฒนธรรม												
๔.๑ แผนงานการศึกษา	๑๑	๒,๘๙๒,๕๐๐	๑๓	๕,๑๐๙,๘๗๕	๑๒	๓,๑๘๐,๐๐๐	๑๑	๓,๐๗๐,๐๐๐	๑๑	๓,๐๘๐,๐๐๐	๕๘	๑๗,๓๓๒,๒๗๕
๔.๒ แผนงานศาสนาวัฒนธรรมและนันทนาการ	๖	๒๙๐,๐๐๐	๗	๘๓๐,๐๐๐	๗	๘๓๐,๐๐๐	๗	๘๓๐,๐๐๐	๗	๘๓๐,๐๐๐	๓๔	๓,๖๑๐,๐๐๐
รวม	๑๗	๓,๑๘๒,๕๐๐	๒๐	๕,๙๓๙,๘๗๕	๑๙	๔,๑๑๐,๐๐๐	๑๘	๓,๙๐๐,๐๐๐	๑๘	๓,๙๑๐,๐๐๐	๙๒	๒๐,๙๔๒,๒๗๕
๕)ยุทธศาสตร์การพัฒนาด้านโครงสร้างพื้นฐาน												
๕.๑ แผนงานอุตสาหกรรมและการโยธา	๑๐๐	๙๓,๙๙๑,๐๐๐	๑๐๕	๕๕,๘๙๕,๐๐๐	๕๖	๒๖,๓๔๖,๐๐๐	๓๕	๑๘,๘๑๐,๐๐๐	๒๔	๓๔,๕๕๐,๐๐๐	๓๒๐	๒๒๙,๖๔๒,๐๐๐
๕.๒ แผนงานเคหะและชุมชน	๔	๑,๐๓๖,๑๗๙	๕	๑,๑๐๐,๐๐๐	๕	๑,๕๕๐,๐๐๐	๓	๕๐๐,๐๐๐	๓	๕๘๐,๐๐๐	๒๐	๔,๗๖๖,๑๗๙
๕.๓ แผนงานการเกษตร	๑๗	๑๑,๑๗๑,๖๐๐	๒๑	๑๕,๐๐๖,๐๐๐	๑๒	๑๐,๔๐๐,๐๐๐	๒	๙๐๐,๐๐๐	๖	๙,๕๐๐,๐๐๐	๕๘	๔๖,๙๗๗,๖๐๐
รวม	๑๒๑	๑๐๖,๑๙๘,๗๗๙	๑๓๑	๗๒,๐๐๑,๐๐๐	๗๓	๓๘,๓๔๖,๐๐๐	๔๐	๒๐,๒๑๐,๐๐๐	๓๓	๔๔,๖๓๐,๐๐๐	๓๙๘	๒๘๑,๓๘๕,๗๗๙
๖)ยุทธศาสตร์การพัฒนาด้านสาธารณสุขและสิ่งแวดล้อม												
๖.๑ แผนงานสาธารณสุข	๑๒	๑,๑๘๑,๐๐๐	๑๓	๑,๑๙๐,๕๐๐	๑๕	๑,๖๙๑,๕๐๐	๑๕	๑,๖๙๒,๕๐๐	๑๖	๒,๐๙๓,๕๐๐	๑๔๕	๒๔,๓๙๑,๒๓๐
๖.๒ แผนงานเคหะและชุมชน	๘	๗๙๓,๐๐๐	๑๐	๘๑๔,๐๐๐	๑๖	๙๙๗,๒๐๐	๑๕	๙๐๔,๐๐๐	๑๕	๙๐๔,๐๐๐	๖๔	๔,๔๑๒,๐๐๐
๖.๓ แผนงานการเกษตร	๒	๓๐,๐๐๐	๗	๑,๔๑๐,๐๐๐	๘	๑,๓๖๐,๐๐๐	๘	๑,๓๖๐,๐๐๐	๗	๑,๑๖๐,๐๐๐	๓๒	๕,๓๒๐,๐๐๐
รวม	๒๒	๒,๐๐๔,๐๐๐	๓๐	๓,๔๑๔,๕๐๐	๓๙	๔,๐๘๘,๗๐๐	๓๘	๓,๙๕๖,๕๐๐	๓๘	๔,๑๕๗,๕๐๐	๒๔๑	๓๔,๑๒๓,๒๓๐
รวมทั้งสิ้น	๑๘๙	๑๑๒,๖๑๑,๕๗๙	๒๑๖	๘๒,๘๔๑,๓๗๕	๑๖๘	๔๘,๐๓๗,๗๐๐	๑๓๔	๓๐,๐๖๖,๕๐๐	๑๒๘	๕๔,๖๙๗,๕๐๐	๙๐๘	๓๔๔,๖๔๗,๘๖๒

รายละเอียดโครงการพัฒนา
แผนพัฒนาท้องถิ่น (พ.ศ.๒๕๖๖ – ๒๕๗๐) ฉบับทบทวน ครั้งที่ ๑/๒๕๖๖
องค์การบริหารส่วนตำบลหัวเมือง อำเภอสอง จังหวัดแพร่

- ก. ยุทธศาสตร์ชาติ ๒๐ ปี ยุทธศาสตร์ที่ ๓ ด้านการพัฒนาและเสริมสร้างศักยภาพคน
- ข. แผนพัฒนาเศรษฐกิจและสังคมแห่งชาติ ฉบับที่ ๑๓ หมายความว่า ๑๒ ไทยมีกำลังคนสมรรถนะสูง มุ่งเรียนรู้อย่างต่อเนื่อง ตอบโจทย์การพัฒนาแห่งอนาคต
- ค. Sustainable Development Goals: SDGs เป้าหมายที่ ๑๖ ส่งเสริมสังคมที่สงบสุขและครอบคลุมเพื่อการพัฒนาที่ยั่งยืน
- ง. ยุทธศาสตร์จังหวัดที่ ๔ ยกกระดับคุณภาพชีวิตที่ดีของประชาชน ลดความเหลื่อมล้ำและเสริมสร้างความมั่นคงเพื่อรองรับ
- จ. ยุทธศาสตร์การพัฒนาขององค์การปกครองส่วนท้องถิ่นในเขตจังหวัดที่ ๒.๕ พัฒนาบุคลากรให้มีความรู้ความสามารถและคุณธรรม

๑. ยุทธศาสตร์การพัฒนาขององค์การบริหารส่วนตำบลหัวเมือง ที่ ๑ ยุทธศาสตร์การพัฒนาด้านการเมืองและการบริหาร

๑.๑ กลยุทธ์ พัฒนาบุคลากรให้มีศักยภาพและประสิทธิภาพในการทำงานโดยยึดหลักการบริหารจัดการบ้านเมืองที่ดี ๑. แผนงานบริหารงานทั่วไป

ที่	โครงการ	วัตถุประสงค์	เป้าหมาย (ผลผลิตของ โครงการ)	งบประมาณ					ตัวชี้วัด (KPI)	ผลที่คาดว่าจะ ได้รับ	หน่วยงานรับผิดชอบหลัก
				๒๕๖๖ (บาท)	๒๕๖๗ (บาท)	๒๕๖๘ (บาท)	๒๕๖๙ (บาท)	๒๕๗๐ (บาท)			
๑	โครงการฝึกอบรมและศึกษาดูงาน	ความรู้มาพัฒนาองค์กรให้มีประสิทธิภาพมากขึ้น	คณะผู้บริหาร สมาชิกสภาตำบล พนักงานส่วนตำบล ลูกจ้าง ผู้นำชุมชน	๑๒๐,๐๐๐	๑๒๐,๐๐๐	๑๒๐,๐๐๐	๑๒๐,๐๐๐	๑๒๐,๐๐๐	ผู้เข้าร่วมโครงการมีความรู้เพิ่มขึ้นร้อยละ ๕๐	ผู้เข้าร่วมโครงการสามารถนำความรู้ที่ได้มาพัฒนาหมู่บ้านให้มีความเข้มแข็งมากขึ้น	สำนักงานปลัด
๒	โครงการอบรมคุณธรรมและจริยธรรมให้แก่พนักงานส่วนตำบล พนักงานจ้าง	เพื่อให้ พนักงานส่วนตำบล พนักงานจ้าง ในเขตพื้นที่ ได้เรียนรู้คุณธรรมจริยธรรม	พนักงานส่วนตำบล พนักงานจ้าง	๑๒,๐๐๐	๑๒,๐๐๐	๑๒,๐๐๐	๑๒,๐๐๐	๑๒,๐๐๐	ผู้เข้าร่วมโครงการมีความรู้เพิ่มขึ้นร้อยละ ๕๐	ผู้เข้าร่วมโครงการสามารถนำความรู้ที่ได้มาพัฒนาหมู่บ้านให้มีความเข้มแข็งมากขึ้น	สำนักงานปลัด
๓	โครงการจัดทำแผนพัฒนาท้องถิ่น	เพื่อเป็นเครื่องมือในการบริหารงาน	ประชาชนตำบลหัวเมือง	๑๐,๐๐๐	๑๐,๐๐๐	๑๐,๐๐๐	๑๐,๐๐๐	๑๐,๐๐๐	ร้อยละ ๑๐๐ นำปัญหาความต้องการมาบรรจุในแผนพัฒนาท้องถิ่น	สามารถนำปัญหาและความต้องการของประชาชนที่แท้จริงมาบรรจุในแผนพัฒนาท้องถิ่น	สำนักงานปลัด

ยุทธศาสตร์การพัฒนาขององค์การบริหารส่วนตำบลหัวเมือง ที่ ๑ ยุทธศาสตร์การพัฒนาด้านการเมืองและการบริหาร

๑.๑ กลยุทธ์ พัฒนาบุคลากรให้มีศักยภาพและประสิทธิภาพในการทำงานโดยยึดหลักการบริหารจัดการบ้านเมืองที่ดี ๑. แผนงานบริหารงานทั่วไป

ที่	โครงการ	วัตถุประสงค์	เป้าหมาย (ผลผลิตของ โครงการ)	งบประมาณ					ตัวชี้วัด (KPI)	ผลที่คาดว่าจะได้รับ	หน่วยงาน รับผิดชอบหลัก
				๒๕๖๖ (บาท)	๒๕๖๗ (บาท)	๒๕๖๘ (บาท)	๒๕๖๙ (บาท)	๒๕๗๐ (บาท)			
๔	โครงการอบรมให้ความรู้เรื่อง พรบ.ข้อมูลข่าวสารฯ	เพื่อให้พนักงานส่วนตำบล ส.อบต.ได้รับความรู้เกี่ยวกับ พรบ.ข้อมูลข่าวสารฯ	๖๐ คน	๑๐,๐๐๐	๑๐,๐๐๐	๑๐,๐๐๐	๑๐,๐๐๐	๑๐,๐๐๐	พนักงาน ส.อบต.มีความรู้เกี่ยวกับ พรบ.ข้อมูลข่าวสาร ร้อยละ ๕๐	พนักงานส่วนตำบล ส.อบต.ได้รับความรู้เกี่ยวกับ พรบ.ข้อมูลข่าวสารฯ	สำนักปลัด
๕	โครงการประเมินความพึงพอใจ	เพื่อทราบถึงปัญหาและความต้องการของประชาชน	ปีละ ๑ ครั้ง	๑๔,๐๐๐	๑๔,๐๐๐	๑๔,๐๐๐	๑๔,๐๐๐	๑๔,๐๐๐	ทราบถึงปัญหาความต้องการของประชาชน	ประชาชนได้รับการบริการตรงตามความต้องการ	สำนักปลัด
๖	ค่าใช้จ่ายในการเลือกตั้ง	เพื่อใช้ในการเลือกตั้งทุกระดับที่จะเกิดขึ้น	ประชาชนตำบลหัวเมือง	๕๐,๐๐๐	๕๐,๐๐๐	๕๐,๐๐๐	๕๐,๐๐๐	๕๐,๐๐๐	ครอบคลุมครบ ๑๐๐%	ประชาชนได้รับการบริการที่ทั่วถึง	สำนักงานปลัด
๗	โครงการอบรม.พบประชาชน	เพื่อให้ ทราบถึงปัญหาและความต้องการของประชาชน	ประชาชนตำบลหัวเมือง	๒๐,๐๐๐	๒๐,๐๐๐	๒๐,๐๐๐	๒๐,๐๐๐	๒๐,๐๐๐	ร้อยละ ๑๐๐ นำปัญหาความต้องการมาบรรจุในแผนพัฒนาท้องถิ่น	สามารถนำปัญหาและความต้องการของประชาชนที่แท้จริงมาบรรจุในแผนพัฒนาท้องถิ่น	สำนักงานปลัด
๘	โครงการจัดงานวันสำคัญของชาติและงานรัฐพิธี	เพื่อแสดงถึงความจงรักภักดีต่อสถาบันพระมหากษัตริย์ของไทย	ประชาชนตำบลหัวเมือง	๑๐,๐๐๐	๑๐,๐๐๐	๑๐,๐๐๐	๑๐,๐๐๐	๑๐,๐๐๐	จำนวนผู้เข้าร่วมโครงการ	ประชาชนมีความจงรักภักดีต่อสถาบันพระมหากษัตริย์	สำนักงานปลัด

ยุทธศาสตร์การพัฒนาขององค์การบริหารส่วนตำบลหัวเมือง ที่ ๑ ยุทธศาสตร์การพัฒนาด้านการเมืองและการบริหาร

๑.๑ กลยุทธ์ พัฒนาบุคลากรให้มีศักยภาพและประสิทธิภาพในการทำงานโดยยึดหลักการบริหารจัดการบ้านเมืองที่ดี ๑. แผนงานบริหารงานทั่วไป

ที่	โครงการ	วัตถุประสงค์	เป้าหมาย (ผลผลิตของ โครงการ)	งบประมาณ					ตัวชี้วัด (KPI)	ผลที่คาดว่าจะได้รับ	หน่วยงาน รับผิดชอบหลัก
				๒๕๖๖ (บาท)	๒๕๖๗ (บาท)	๒๕๖๘ (บาท)	๒๕๖๙ (บาท)	๒๕๗๐ (บาท)			
๙	โครงการอบรมให้ความรู้เรื่อง พรบ.ข้อมูลข่าวสารฯ	เพื่อให้พนักงานส่วนตำบล ส.อบต.ได้รับความรู้เกี่ยวกับ พรบ.ข้อมูลข่าวสารฯ	๖๐ คน	-	-	๑๕,๐๐๐	๑๕,๐๐๐	๑๕,๐๐๐	พนักงาน ส.อบต.มีความรู้เกี่ยวกับ พรบ.ข้อมูลข่าวสาร ร้อยละ ๕๐	พนักงานส่วนตำบล ส.อบต.ได้รับความรู้เกี่ยวกับ พรบ.ข้อมูลข่าวสารฯ	สำนักปลัด
๑๐	โครงการเพิ่มประสิทธิภาพการเก็บภาษี)	เพื่อบริการประชาชนและจัดเก็บภาษีมีประสิทธิภาพ	ประชาชนที่มีที่ดิน/กิจการที่อยู่ในเขตตำบลหัวเมือง	๒๐,๐๐๐	๒๐,๐๐๐	๑๕,๐๐๐	๑๕,๐๐๐	๑๕,๐๐๐	สามารถเก็บภาษีได้มากกว่าร้อยละ ๘๐	การจัดเก็บภาษีของตำบลมีประสิทธิภาพ	กองคลัง
๑๑	โครงการแผนที่ภาษีและทะเบียนทรัพย์สิน	-เพื่อสำรวจข้อมูลที่ดินและสิ่งปลูกสร้าง -เพื่อเตรียมข้อมูลในการจัดทำบัญชีรายการที่ดินและสิ่งปลูกสร้าง (ภ.ด.ส.๓ ภ.ด.ส.๑ ,ภ.ด.ส.๗ ภ.ด.ส.๖	--ข้อมูลที่ดินที่อยู่ในเขต อบต.หัวเมือง จำนวน ๖,๔๑๗ แปลง -ข้อมูลสิ่งปลูกสร้างที่อยู่ในเขต อบต.หัวเมือง จำนวน ๒,๒๓๓ หลัง			๔๕๐,๐๐๐	๔๕๐,๐๐๐	๔๕๐,๐๐๐	จำนวนข้อมูลที่จัดเก็บได้ในพื้นที่ ต.หัวเมือง	อบต.มีข้อมูลที่ดินและสิ่งปลูกสร้างที่ถูกต้อง ครบถ้วนและสมบูรณ์ เพื่อเตรียมพร้อมในการจัดเก็บภาษีที่ดินและสิ่งปลูกสร้าง	กองคลัง

ยุทธศาสตร์การพัฒนาขององค์การบริหารส่วนตำบลหัวเมือง ที่ ๒ ยุทธศาสตร์การพัฒนาด้านสังคมและคุณภาพชีวิต

๒.๑ กลยุทธ์ ส่งเสริมให้องค์กรและประชาชนในการดูแลความปลอดภัยในชีวิตและทรัพย์สิน ร่วมป้องกันอุบัติเหตุ อุบัติภัย อาชญากรรมและยาเสพติด ๒.๑ แผนงานการรักษาความสงบภายใน

ที่	โครงการ	วัตถุประสงค์	เป้าหมาย (ผลผลิตของ โครงการ)	งบประมาณ					ตัวชี้วัด (KPI)	ผลที่คาดว่าจะได้รับ	หน่วยงาน รับผิดชอบหลัก
				๒๕๖๖ (บาท)	๒๕๖๗ (บาท)	๒๕๖๘ (บาท)	๒๕๖๙ (บาท)	๒๕๗๐ (บาท)			
๑	โครงการซ่อมแผนป้องกัน สาธารณภัย	เพื่อช่วยเหลือ สาธารณภัยต่างๆที่ เกิดขึ้น	ตำบลหัวเมือง	๒๕,๐๐๐	๒๕,๐๐๐	๒๕,๐๐๐	๒๕,๐๐๐	๒๕,๐๐๐	จำนวนครั้งที่ เกิดสาธารณภัย	ประชาชนที่ได้รับ สาธารณภัยต่างๆได้รับ การช่วยเหลือ	สำนักปลัด
๒	โครงการฝึกอบรมอาสาสมัคร ป้องกันภัยฝ่ายพลเรือน (อป พร.)	เพื่อส่งเสริมกิจกรรม อปพร.ให้มีศักยภาพ พัฒนาความรู้สามารถ มากขึ้น	อปพร.ตำบล หัวเมือง	๑๒๐,๐๐๐	๑๒๐,๐๐๐	๑๒๐,๐๐๐	๑๒๐,๐๐๐	๑๒๐,๐๐๐	อปพร.ได้รับ ความรู้	สามารถช่วยเหลือ ผู้ประสบภัยให้ ปลอดภัยในชีวิตและ ทรัพย์สินอย่างถูกวิธี	สำนักปลัด
๓	ค่าบรรเทาสาธารณภัย	เพื่อช่วยเหลือสา ธารณภัยต่างๆที่ เกิดขึ้น	ตำบลหัวเมือง	๒๒๐,๓๐๐	๒๐๐,๐๐๐	๒๔๖,๒๗๘	๒๐๐,๐๐๐	๒๐๐,๐๐๐	จำนวนครั้งที่ เกิดสาธารณภัย	ประชาชนที่ได้รับสา ธารณภัยต่างๆได้รับ การช่วยเหลือ	สำนักปลัด
๔	โครงการป้องกันและลด อุบัติเหตุช่วงเทศกาลต่าง ๆ	๑.ดำเนินการตาม มาตรการแผนป้องกัน ๒.ลดอุบัติเหตุทาง ถนนในช่วงเทศกาล สำคัญ	ตั้งด่านตรวจ / จุดที่ตรวจบ้าน ดงเจริญ	๓๐,๐๐๐	๓๐,๐๐๐	๓๐,๐๐๐	๓๐,๐๐๐	๓๐,๐๐๐	จำนวนครั้งที่ตั้ง จุดตรวจ	ลดอุบัติเหตุในช่วง เทศกาลสำคัญ ลดการ สูญเสียชีวิตและ ทรัพย์สิน	สำนักปลัด
๕	ค่าใช้จ่ายงาน อปพร.และ ความปลอดภัยทางถนน	เพื่อเป็นค่าใช้จ่ายของ อปพร.ในงานต่าง ๆ	อปพร. ตำบลหัวเมือง	๑๐๐,๐๐๐	๑๐๐,๐๐๐	๑๐๐,๐๐๐	๑๐๐,๐๐๐	๑๐๐,๐๐๐	อป.พร.ได้รับ สวัสดิการครบ ๑๐๐%	ประชาชนได้รับความ สะดวก	สำนักปลัด
๖	โครงการจัดกิจกรรมวัน อาสาสมัครป้องกันภัย ฝ่ายพลเรือน	เพื่อเป็นการเชิด ชูเกียรติแก่สมาชิก อปพร.	ตำบลหัวเมือง	๒๐,๐๐๐	๒๐,๐๐๐	๒๐,๐๐๐	๒๐,๐๐๐	๒๐,๐๐๐	ปีละ ๑ ครั้ง	สมาชิก อปพร.มี ศักยภาพในการทำงาน	สำนักปลัด

ยุทธศาสตร์การพัฒนาขององค์การบริหารส่วนตำบลหัวเมือง ที่ ๒ ยุทธศาสตร์การพัฒนาด้านสังคมและคุณภาพชีวิต

๒.๑ กลยุทธ์ ส่งเสริมให้องค์กรและประชาชนในการดูแลความปลอดภัยในชีวิตและทรัพย์สิน ร่วมป้องกันอุบัติเหตุ อุบัติภัย อาชญากรรมและยาเสพติด ๒.๑ แผนงานการรักษาความสงบภายใน

ที่	โครงการ	วัตถุประสงค์	เป้าหมาย (ผลผลิตของ โครงการ)	งบประมาณ					ตัวชี้วัด (KPI)	ผลที่คาดว่าจะ ได้รับ	หน่วยงาน รับผิดชอบหลัก
				๒๕๖๖ (บาท)	๒๕๖๗ (บาท)	๒๕๖๘ (บาท)	๒๕๖๙ (บาท)	๒๕๗๐ (บาท)			
๗	โครงการฝึกอบรม ดับเพลิงเบื้องต้น	เพื่อป้องกันและลดการ สูญเสียชีวิตและทรัพย์สิน ที่อาจเกิดจากเพลิงไหม้	ประชาชน ตำบลหัวเมือง	๒๐,๐๐๐	๒๐,๐๐๐	๒๐,๐๐๐	๒๐,๐๐๐	๒๐,๐๐๐	ปีละ ๑ ครั้ง	ประชาชนมีความรู้ ในเรื่องการ ดับเพลิงเบื้องต้น	สำนักปลัด
๘	โครงการติดตั้งถัง ดับเพลิงประจำชุมชน	เพื่อให้มีอุปกรณ์ดับเพลิง ระงับเหตุเบื้องต้นป้องกันการ การลุกลาม	ตำบลหัวเมือง	๓๐,๐๐๐	๓๐,๐๐๐	๓๐,๐๐๐	๓๐,๐๐๐	๓๐,๐๐๐	๑๓ ถัง	สามารถระงับเหตุ เบื้องต้นได้อย่าง ทันท่วงที	สำนักปลัด
๙	โครงการช่วยเหลือ ประชาชนด้านสาธารณสุข ภัย	เพื่อช่วยเหลือ ผู้ประสบภัยทาง ธรรมชาติ ในตำบล เช่น อัคคีภัย วาตภัย น้ำท่วม ฯลฯ และรวมถึง ช่วยเหลือเกษตรกรผู้ ปลูกพืช เลี้ยงสัตว์ ที่ ประสบปัญหา ภัยแล้ง น้ำท่วม ฯลฯ	- สนับสนุน งบประมาณ ในการ ช่วยเหลือผู้ ประสบภัยทาง ธรรมชาติ		๒๐๐,๐๐๐	๒๐๐,๐๐๐	๒๐๐,๐๐๐	๒๐๐,๐๐๐	ร้อยละของ การช่วยเหลือ ผู้ประสบภัย ได้ ทันท่วงที	ประชาชน ผู้ประสบภัยได้รับ ความช่วยเหลือ ทันท่วงที	สำนักปลัด/ และ หน่วยงานที่ เกี่ยวข้อง

ยุทธศาสตร์การพัฒนาขององค์การบริหารส่วนตำบลหัวเมือง ที่ ๒ ยุทธศาสตร์การพัฒนาด้านสังคมและคุณภาพชีวิต
๒.๒ กลยุทธ์ ส่งเสริมสวัสดิภาพ สวัสดิการและนันทนาการ ๒.๒ แผนงานสร้างความเข้มแข็งของชุมชน

ที่	โครงการ	วัตถุประสงค์	เป้าหมาย (ผลผลิตของ โครงการ)	งบประมาณ					ตัวชี้วัด (KPI)	ผลที่คาดว่าจะ ได้รับ	หน่วยงาน รับผิดชอบหลัก
				๒๕๖๖ (บาท)	๒๕๖๗ (บาท)	๒๕๖๘ (บาท)	๒๕๖๙ (บาท)	๒๕๗๐ (บาท)			
๑	อุดหนุนโครงการของ ศูนย์พัฒนาครอบครัว ตำบลหัวเมือง	เพื่ออุดหนุนศูนย์พัฒนา ครอบครัวตำบลหัวเมือง	ตำบลหัวเมือง	๒๐,๐๐๐	๒๐,๐๐๐	๒๐,๐๐๐	๒๐,๐๐๐	๒๐,๐๐๐	ศูนย์พัฒนา ครอบครัว ตำบลหัว เมืองร้อยละ ๖๐มี ศักยภาพ เพิ่มมากขึ้น	ประชาชนในตำบล หัวเมืองได้รับ ประโยชน์	สำนักปลัด
๒	โครงการอบรม ผู้สูงอายุ	เพื่อส่งเสริมสนับสนุนจัด กิจกรรมผู้สูงอายุ	ผู้สูงอายุใน ตำบลหัวเมือง	๕๐,๐๐๐	๕๐,๐๐๐	๕๐,๐๐๐	๕๐,๐๐๐	๕๐,๐๐๐	ผู้สูงอายุ ร้อยละ ๖๐ มี ศักยภาพ เพิ่มมาก ขึ้น	ผู้สูงอายุได้ร่วมจัด กิจกรรมและได้ แสดงออกในทางที่ ถูกต้อง	สำนักปลัด
๓	โครงการอบรมพัฒนา ศักยภาพ ผู้นำ อสม. บ้านวังฟ่อน หมู่ ๑๑	เพื่อให้ผู้นำมีความรู้ ความสามารถเพิ่มขึ้น	จัดฝึกอบรมให้ ความรู้ผู้นำ		๕๐,๐๐๐	๕๐,๐๐๐	๕๐,๐๐๐	๕๐,๐๐๐	ปีละ ๑ ครั้ง	ผู้นำหมู่บ้านมี ความรู้เพิ่มขึ้น	สำนักปลัด
๔	โครงการสนับสนุน กองทุน สวัสดิการชุมชนตำบล หัวเมือง	เพื่อจ่ายสวัสดิการให้กับ สมาชิกกองทุนสวัสดิการ ชุมชน	สมาชิก กองทุน สวัสดิการ ชุมชน ๔๕๐ คน	๓๐,๐๐๐	๓๐,๐๐๐	๓๐,๐๐๐	๓๐,๐๐๐	๓๐,๐๐๐	กองทุน สวัสดิการ ชุมชน ตำบลหัว เมืองมี ความ เข้มแข็ง	ประชาชนได้รับ ประโยชน์	สำนักปลัด

ยุทธศาสตร์การพัฒนาขององค์การบริหารส่วนตำบลหัวเมือง ที่ ๒ ยุทธศาสตร์การพัฒนาด้านสังคมและคุณภาพชีวิต
๒.๒ กลยุทธ์ ส่งเสริมสวัสดิภาพ สวัสดิการและนันทนาการ ๒.๒ แผนงานสร้างความเข้มแข็งของชุมชน

ที่	โครงการ	วัตถุประสงค์	เป้าหมาย (ผลผลิตของ โครงการ)	งบประมาณ					ตัวชี้วัด (KPI)	ผลที่คาดว่าจะ ได้รับ	หน่วยงาน รับผิดชอบหลัก
				๒๕๖๖ (บาท)	๒๕๖๗ (บาท)	๒๕๖๘ (บาท)	๒๕๖๙ (บาท)	๒๕๗๐ (บาท)			
๕	โครงการปู ยา ตายาย สอนหลาน ร้องรำทำ เพลงพื้นบ้าน ถ่ายทอด ภูมิปัญญาภาษาถิ่น และ อาหารพื้นบ้านตามอัต ลักษณ์ตำนานหัวเมือง	เพื่อให้เด็ก เยาวชน รุ่น หลังได้อนุรักษ์เพลง พื้นบ้าน	ประชาชน ต. หัวเมือง		๑๕,๐๐๐	๑๕,๐๐๐	๑๕,๐๐๐	๑๕,๐๐๐	เด็ก เยาวชน รู้จักเพลง พื้นบ้าน ร้อยละ ๘๐	เด็ก เยาวชน รุ่น หลังได้อนุรักษ์ เพลงพื้นบ้าน	กอง การศึกษา
๖	โครงการสืบสานงานจักร สานจากรุ่นใหญ่สู่รุ่นเล็ก	เพื่อเป็นการอนุรักษ์งาน จักรสาน ท้องถิ่น	ประชาชน ต. หัวเมือง		๑๕,๐๐๐	๑๕,๐๐๐	๑๕,๐๐๐	๑๕,๐๐๐	ประชาชน ร้อยละ ๘๐ ทำจักรสาน เป็น	ประชาชนได้ ร่วมกันอนุรักษ์งาน จักรสาน ท้องถิ่น	กอง การศึกษา
๗	โครงการอบรมโซเซียล มีเดียกับปัญหา สุขภาพจิตในเด็กและ เยาวชนตำบลหัวเมือง	เพื่อให้เด็ก เยาวชน รู้เท่า ทัน สื่อโซเซียลมีเดีย ทั้ง คุณและโทษ	เยาวชน ,สภา เด็ก ต.หัว เมือง		๑๕,๐๐๐	๑๕,๐๐๐	๑๕,๐๐๐	๑๕,๐๐๐	เยาวชน ร้อยละ ๘๐ รู้เท่าทันสื่อ โซเซียล	เด็ก เยาวชน รู้เท่า ทัน สื่อโซเซียล มีเดีย ทั้งคุณและ โทษ	กอง การศึกษา
๘	โครงการช่วยเหลือ ประชาชนตามอำนาจ หน้าที่ขององค์กร ปกครองส่วนท้องถิ่น ด้านส่งเสริมและพัฒนา คุณภาพชีวิต	เพื่อให้การช่วยเหลือ ประชาชนที่ประสงค์ ขอรับความช่วยเหลือ ด้านการส่งเสริมและ พัฒนาคุณภาพชีวิต	ประชาชน ต. หัวเมือง		๒๐๐๐๐	๒๐๐๐๐	๒๐๐๐๐	๒๐๐๐๐	ประชาชน ร้อยละ ๘๐ ที่ขอรับการ ช่วยเหลือ	ประชาชนได้รับ การช่วยเหลือด้าน การส่งเสริมและ พัฒนาคุณภาพชีวิต	สำนักปลัด

ยุทธศาสตร์การพัฒนาขององค์การบริหารส่วนตำบลหัวเมือง ที่ ๓ ยุทธศาสตร์พัฒนาด้านเศรษฐกิจ

๓.๑ กลยุทธ์ ส่งเสริมอาชีพและเพิ่มรายได้ให้แก่ประชาชน

๓.๑. แผนงานสร้างความเข้มแข็งของชุมชน

ที่	โครงการ	วัตถุประสงค์	เป้าหมาย (ผลผลิตของ โครงการ)	งบประมาณ					ตัวชี้วัด (KPI)	ผลที่คาดว่าจะได้รับ	หน่วยงาน รับผิดชอบหลัก
				๒๕๖๖ (บาท)	๒๕๖๗ (บาท)	๒๕๖๘ (บาท)	๒๕๖๙ (บาท)	๒๕๗๐ (บาท)			
๑	โครงการฝึกอบรมส่งเสริม กลุ่มทำน้ำพริก	เพื่อส่งเสริมกลุ่ม อาชีพ	กลุ่มผู้สูงอายุ ๒๐ คน	๓๐,๐๐๐	๓๐,๐๐๐	๓๐,๐๐๐	๓๐,๐๐๐	๓๐,๐๐๐	กลุ่มอาชีพมี รายได้เพิ่มขึ้น	กลุ่มทำน้ำพริกได้รับ ประโยชน์	สำนักปลัด
๒	โครงการอบรมผ้ามัดย้อม	เพื่อส่งเสริมกิจกรรม ให้กับกลุ่มสตรี	กลุ่มสตรีจำนวน ๒๐ คน	๓๐,๐๐๐	๓๐,๐๐๐	๓๐,๐๐๐	๓๐,๐๐๐	๓๐,๐๐๐	กลุ่มสตรีได้รับ ความรู้	กลุ่มสตรีได้รับ ประโยชน์	สำนักปลัด
๓	โครงการฝึกอบรมแปรรูป ผลิตภัณฑ์จากหมู	เพื่อส่งเสริมกิจกรรม ให้กับกลุ่มสตรี	กลุ่มสตรีจำนวน ๒๐ คน	๔๐,๐๐๐	๔๐,๐๐๐	๔๐,๐๐๐	๔๐,๐๐๐	๔๐,๐๐๐	กลุ่มสตรีได้รับ ความรู้	กลุ่มสตรีได้รับ ประโยชน์	สำนักปลัด
๔	โครงการอบรมช่างไฟฟ้า	เพื่อให้ความรู้ด้าน ไฟฟ้า	ผู้นำชุมชน จำนวน ๒๐ คน	๒๐,๐๐๐	๒๐,๐๐๐	๒๐,๐๐๐	๒๐,๐๐๐	๒๐,๐๐๐	กลุ่มผู้นำได้รับ ความรู้	สามารถนำไปใช้ใน การดำเนิน ชีวิตประจำวัน	สำนักปลัด
๕	โครงการเกษตรปลอดภัย	เพื่อลดการใช้สารเคมี ในภาคการเกษตร สำหรับเกษตรกรใน ตำบลหัวเมือง	เกษตรกร จำนวน ๙๐ คน	๒๕,๐๐๐	๒๕,๐๐๐	๒๕,๐๐๐	๒๕,๐๐๐	๒๕,๐๐๐	อบรมปีละ ๑ ครั้ง	สามารถนำไปใช้ใน การดำเนิน ชีวิตประจำวัน	สำนักปลัด
๖	โครงการส่งเสริมอาชีพกลุ่ม สตรีแม่บ้าน บ้านวังพ่อน หมู่ ๑๑	เพื่อส่งเสริมอาชีพ ให้แก่กลุ่มสตรีแม่บ้าน	ส่งเสริมอาชีพกลุ่ม สตรีแม่บ้าน	-	-	-	-	๕๐,๐๐๐	ปีละ ๑ ครั้ง	กลุ่มสตรีแม่บ้านมี รายได้เพิ่มขึ้น	สำนักปลัด
๗	โครงการส่งเสริมอาชีพกลุ่ม ผู้สูงอายุ บ้านวังพ่อน หมู่ ๑๒	เพื่อส่งเสริมอาชีพ ให้แก่กลุ่มผู้สูงอายุ	ส่งเสริมอาชีพกลุ่ม สตรีแม่บ้าน	๕๐,๐๐๐	-	-	-	-	ปีละ ๑ ครั้ง	กลุ่มผู้สูงอายุมีรายได้ เพิ่มขึ้น	สำนักปลัด

ยุทธศาสตร์การพัฒนาขององค์การบริหารส่วนตำบลหัวเมือง ที่ ๓ ยุทธศาสตร์การพัฒนาด้านเศรษฐกิจ
 ๓.๑ กลยุทธ์ ส่งเสริมอาชีพและเพิ่มรายได้ให้แก่ประชาชน ๓.๑. แผนงานสร้างความเข้มแข็งของชุมชน

ที่	โครงการ	วัตถุประสงค์	เป้าหมาย (ผลผลิตของ โครงการ)	งบประมาณ					ตัวชี้วัด (KPI)	ผลที่คาดว่าจะได้รับ	หน่วยงาน รับผิดชอบหลัก
				๒๕๖๖ (บาท)	๒๕๖๗ (บาท)	๒๕๖๘ (บาท)	๒๕๖๙ (บาท)	๒๕๗๐ (บาท)			
๘	โครงการส่งเสริมอาชีพ กลุ่มอาชีพต่าง ๆ	เพื่อส่งเสริมอาชีพกลุ่มอาชีพต่าง ๆ	กลุ่มอาชีพในตำบลหัวเมือง	๓๐,๐๐๐	๓๐,๐๐๐	๓๐,๐๐๐	๓๐,๐๐๐	๓๐,๐๐๐	กลุ่มอาชีพร้อยละ ๖๐ มีศักยภาพเพิ่มมากขึ้น	กลุ่มอาชีพในตำบลหัวเมืองมีรายได้เพิ่มขึ้น	สำนักปลัด
๙	โครงการฝึกอบรมแปรรูปผลิตภัณฑ์จากข้าว (ข้าวแต๋น)	เพื่อส่งเสริมกิจกรรมให้กับกลุ่มสตรี	กลุ่มสตรีจำนวน ๒๐ คน	๔๐,๐๐๐	๔๐,๐๐๐	๔๐,๐๐๐	๔๐,๐๐๐	๔๐,๐๐๐	กลุ่มอาชีพร้อยละ ๖๐ มีศักยภาพเพิ่มมากขึ้น	กลุ่มอาชีพในตำบลหัวเมืองมีรายได้เพิ่มขึ้น	สำนักปลัด
๑๐	โครงการอบรมกลุ่มแม่บ้าน/กลุ่มอาชีพ/กลุ่มผู้นำและกลุ่มเยาวชนในพื้นที่ตำบลหัวเมือง	เพื่อส่งเสริมความรู้ให้กับกลุ่มต่าง ๆ ในตำบลหัวเมือง	กลุ่มแม่บ้าน/กลุ่มอาชีพ/กลุ่มผู้นำและกลุ่มเยาวชน	๓๐,๐๐๐	๓๐,๐๐๐	๓๐,๐๐๐	๓๐,๐๐๐	๓๐,๐๐๐	ตัวแทนกลุ่มต่างๆ ร้อยละ ๖๐ มีศักยภาพเพิ่มมากขึ้น	ตัวแทนกลุ่มต่างๆ ได้รับความรู้เพิ่มมากขึ้น	สำนักปลัด
๑๑	โครงการกลุ่มเกษตรกรยุคใหม่ใส่ใจสิ่งแวดล้อม และส่งเสริมการขายผ่านช่องทางออนไลน์กลุ่มอุตสาหกรรมในครัวเรือน	เพื่อให้เกษตรกรทำการเกษตรที่ปลอดภัย	เกษตรกร ต.หัวเมือง		๑๕,๐๐๐	๑๕,๐๐๐	๑๕,๐๐๐	๑๕,๐๐๐	กลุ่มเกษตรกรร้อยละ ๖๐ มีความรู้ในการทำการเกษตรยุคใหม่	เกษตรกรทำการเกษตรอย่างปลอดภัย	กองการศึกษา

ยุทธศาสตร์การพัฒนาขององค์การบริหารส่วนตำบลหัวเมือง ที่ ๔ ยุทธศาสตร์การพัฒนาด้านการศึกษา ศาสนาและวัฒนธรรม

๔.๑ กลยุทธ์ส่งเสริมการศึกษาให้แก่เด็ก เยาวชน และประชาชน ได้ศึกษาเรียนรู้และนำไปใช้ประโยชน์ ๔.๑ แผนงานการศึกษา

ที่	โครงการ	วัตถุประสงค์	เป้าหมาย (ผลผลิตของ โครงการ)	งบประมาณ					ตัวชี้วัด (KPI)	ผลที่คาดว่าจะได้รับ	หน่วยงาน รับผิดชอบหลัก
				๒๕๖๖ (บาท)	๒๕๖๗ (บาท)	๒๕๖๘ (บาท)	๒๕๖๙ (บาท)	๒๕๗๐ (บาท)			
๑	โครงการเข้าค่ายอบรม เยาวชนและนักเรียน ตำบลหัวเมือง	๑) เพื่อพัฒนา ศักยภาพสภาเด็กและ เยาวชนตำบลหัวเมือง ของ อบต. ตาม ภารกิจอำนาจหน้าที่ เพื่อประชาชน ๒) เพื่อส่งเสริมเด็ก และเยาวชนได้มี ความรู้ ความสามารถ และทำงานร่วมกันให้ เกิดประโยชน์ต่อ ตนเองและผู้อื่นได้	เด็กและเยาวชน ในตำบลหัวเมือง	๑๐,๐๐๐	๑๐,๐๐๐	๑๐,๐๐๐	๑๐,๐๐๐	๑๐,๐๐๐	เด็กและเยาวชน ร้อยละ ๖๐ มี ศักยภาพเพิ่ม มากขึ้น	เด็กและเยาวชนมี ความรู้ และ ความสามารถ และ สามารถทำประโยชน์ ให้กับสังคม	กอง การศึกษา
๒	โครงการจัดงานวันเด็ก แห่งชาติ	เพื่อส่งเสริมสนับสนุน จัดกิจกรรมวันเด็ก แห่งชาติและเด็กได้ แสดงออกในทางที่ ถูกต้อง	นักเรียนในเขต พื้นที่องค์การ บริหารส่วน ตำบลหัวเมือง	๕๐,๐๐๐	๕๐,๐๐๐	๕๐,๐๐๐	๕๐,๐๐๐	๕๐,๐๐๐	จำนวนเด็กที่ เข้าร่วม โครงการวันเด็ก แห่งชาติ	นักเรียนได้ร่วมจัดกิจ กรรมวันเด็กและได้ แสดงออกในทางที่ ถูกต้อง	กอง การศึกษาฯ
๓	โครงการสนับสนุนค่าใช้จ่าย การบริหารสถานศึกษา (ค่าอาหารกลางวัน)	เพื่อส่งเสริมสนับสนุน ให้เด็กนักเรียนมี อาหารกลางวันครบ ๕ หมู่	เด็กนักเรียนศูนย์ พัฒนาเด็กเล็ก ขององค์การ บริหารส่วน ตำบลหัวเมือง	๔๐๐,๐๐๐	๔๐๐,๐๐๐	๔๐๐,๐๐๐	๔๐๐,๐๐๐	๔๐๐,๐๐๐	ร้อยละของ นักเรียนที่ได้รับ ประทานอาหาร กลางวันที่มี คุณภาพ อย่าง พอเพียง	นักเรียนได้รับอาหาร กลางวันและได้รับ สารอาหารครบ ๕ หมู่	กอง การศึกษาฯ

ยุทธศาสตร์การพัฒนาขององค์การบริหารส่วนตำบลหัวเมือง ที่ ๔ ยุทธศาสตร์การพัฒนาด้านการศึกษา ศาสนาและวัฒนธรรม
๔.๑ กลยุทธ์ส่งเสริมการศึกษาให้แก่เด็ก เยาวชน และประชาชน ได้ศึกษาเรียนรู้และนำไปใช้ประโยชน์ ๔.๑ แผนงานการศึกษา

ที่	โครงการ	วัตถุประสงค์	เป้าหมาย (ผลผลิตของ โครงการ)	งบประมาณ					ตัวชี้วัด (KPI)	ผลที่คาดว่าจะได้รับ	หน่วยงาน รับผิดชอบหลัก
				๒๕๖๖ (บาท)	๒๕๖๗ (บาท)	๒๕๖๘ (บาท)	๒๕๖๙ (บาท)	๒๕๗๐ (บาท)			
๔	อุดหนุนโครงการอาหารกลางวันนักเรียนโรงเรียนในเขตตำบลหัวเมือง	เพื่อส่งเสริมสนับสนุนให้เด็กนักเรียนมีอาหารกลางวันครบ ๕ หมู่	เด็กนักเรียนโรงเรียนในเขตตำบลหัวเมือง	๑,๓๐๐,๐๐๐	๑,๓๐๐,๐๐๐	๑,๓๐๐,๐๐๐	๑,๓๐๐,๐๐๐	๑,๓๐๐,๐๐๐	เด็กนักเรียนได้รับอาหารครบ ๕ หมู่ ร้อยละ ๑๐๐	เด็กนักเรียนมีร่างกายที่แข็งแรง เจริญเติบโต	กองการศึกษา
๕	ค่าจัดการเรียนการสอน (รายหัว) ของ ศพด.	เพื่อส่งเสริมการจัดการเรียนการสอนของ ศพด.	ศพด. ๑ แห่ง	๑๓๐,๐๐๐	๑๖๐,๐๐๐	๑๗๐,๐๐๐	๑๘๐,๐๐๐	๑๙๐,๐๐๐	จำนวนสื่อที่จัดการเรียนการสอน	นักเรียนมีทักษะและความรู้เพิ่มขึ้น	กองการศึกษาฯ
๖	โครงการสนับสนุนค่าใช้จ่ายสถานศึกษา (ค่าหนังสือเรียน, ค่าอุปกรณ์การเรียน, ค่าเครื่องแบบนักเรียน, ค่ากิจกรรมพัฒนาผู้เรียน)	๑) เพื่อสนับสนุนค่าใช้จ่ายสถานศึกษา (ค่าหนังสือเรียน, ค่าอุปกรณ์การเรียน, ค่าเครื่องแบบนักเรียน, ค่ากิจกรรมพัฒนาผู้เรียน) ๒) เพื่อลดภาระค่าใช้จ่ายให้กับผู้ปกครอง	เด็กนักเรียนศูนย์พัฒนาเด็กเล็กขององค์การบริหารส่วนตำบลหัวเมือง	๔๐,๐๐๐	๘๐,๐๐๐	๘๐,๐๐๐	๘๐,๐๐๐	๘๐,๐๐๐	เด็กร้อยละ ๑๐๐ ในศูนย์พัฒนาเด็กเล็กได้รับการสนับสนุนด้านการศึกษา	เด็กมีหนังสือเรียน อุปกรณ์การเรียน เครื่องแบบนักเรียน และได้ทำกิจกรรมที่ส่งเสริมพัฒนาการที่ดีขึ้น	กองการศึกษา
๗	อุดหนุนโครงการยกระดับคุณภาพผู้เรียนเพื่อยกระดับผลสัมฤทธิ์ทางการเรียนของนักเรียนในเขตตำบลหัวเมือง	เพื่อให้นักเรียนมีผลสัมฤทธิ์ทางการเรียนที่ดี	เด็กนักเรียนโรงเรียนในเขตตำบลหัวเมือง	๔๐,๐๐๐	๔๐,๐๐๐	๔๐,๐๐๐	๔๐,๐๐๐	๔๐,๐๐๐	เด็กนักเรียนมีผลสัมฤทธิ์ทางการเรียนดีขึ้น	นักเรียนมีทักษะและความรู้เพิ่มขึ้น	กองการศึกษาฯ

ยุทธศาสตร์การพัฒนาขององค์การบริหารส่วนตำบลหัวเมือง ที่ ๔ ยุทธศาสตร์การพัฒนาด้านการศึกษา ศาสนาและวัฒนธรรม

๔.๑ กลยุทธ์ส่งเสริมการศึกษาให้แก่เด็ก เยาวชน และประชาชน ได้ศึกษาเรียนรู้และนำไปใช้ประโยชน์ ๔.๑ แผนงานการศึกษา

	โครงการ	วัตถุประสงค์	เป้าหมาย (ผลผลิตของ โครงการ)	งบประมาณ					ตัวชี้วัด (KPI)	ผลที่คาดว่าจะได้รับ	หน่วยงาน รับผิดชอบหลัก
				๒๕๖๖ (บาท)	๒๕๖๗ (บาท)	๒๕๖๘ (บาท)	๒๕๖๙ (บาท)	๒๕๗๐ (บาท)			
๘	โครงการก่อสร้างอาคาร โรงเรียนอนุบาล อบต.หัว เมือง	เพื่อให้เด็กนักเรียน อนุบาลมีอาคารเรียน	ก่อสร้างอาคารศูนย์ พัฒนาเด็กเล็กขนาด ๘๑-๑๐๐คน (สถ.ศพด.๓๑) (แบบไม่ตอกเข็ม)	-	๒,๐๑๗,๓๗๕	-	-	-	อาคารเรียน จำนวน ๑ หลัง	มีอาคารเรียนที่ พอเพียงสำหรับเด็ก อนุบาล	กอง การศึกษาฯ
๙	โครงการจ้างเหมาบริการ รถรับ – ส่ง นักเรียน ศพด. อบต.หัวเมือง	เพื่อใช้รับส่ง นักเรียน ใน ศพด. อบต.หัวเมือง	เด็กนักเรียนทุกคน ในศพด.ได้รับบริการ รถรับ-ส่ง เด็ก นักเรียน	๒๐๐,๐๐๐	๒๐๐,๐๐๐	๒๐๐,๐๐๐	๒๐๐,๐๐๐	๒๐๐,๐๐๐	เด็กนักเรียน ได้รับบริการรับ- ส่งตลอดปี การศึกษา	เด็กนักเรียนมีความ ปลอดภัย	กอง การศึกษาฯ
๑๐	โครงการมุงหลังคาสระ ว่ายน้ำ ศพด. อบต.หัวเมือง	เพื่อป้องกันเศษใบไม้ หรือวัสดุอื่นตกลงใน สระ	ก่อสร้างหลังคา สระว่ายน้ำ ศพด. อบต.หัวเมือง	-	-	๔๐,๐๐๐	-	-	หลังคาสระ ว่ายน้ำ ๑ แห่ง	สระว่ายน้ำมีหลังคา เพื่อป้องกันแดดกันฝน กันวัสดุอื่นๆ	กองช่าง
๑๑	โครงการส่งเสริมศักยภาพ สภาเด็กและเยาวชนตำบล หัวเมือง	เพื่อให้สภาเด็กและ เยาวชนมีความ เข้มแข็ง สามัคคี	ปีละ ๑ ครั้ง	๑๐,๐๐๐	๑๐,๐๐๐	๑๐,๐๐๐	๑๐,๐๐๐	๑๐,๐๐๐	สภาเด็กฯได้รับ การส่งเสริม	เด็กและเยาวชนตำบล หัวเมืองได้รับ ประโยชน์	กอง การศึกษาฯ
๑๒	อาหารเสริมนม เด็กนักเรียน ในโรงเรียนในตำบลหัวเมือง	เพื่อให้เด็กได้รับ อาหารเสริมนมครบ ทุกคน	ทุกโรงเรียนใน ต.หัวเมือง ศพด. หัวเมือง	๗๐๐,๐๐๐	๗๕๐,๐๐๐	๘๐๐,๐๐๐	๘๐๐,๐๐๐	๘๐๐,๐๐๐	นักเรียนได้รับ อาหารเสริมนม ครบทุกคน	นักเรียนมีสุขภาพ แข็งแรง	กอง การศึกษา

ยุทธศาสตร์การพัฒนาขององค์การบริหารส่วนตำบลหัวเมือง ที่ ๔ ยุทธศาสตร์พัฒนาด้านการศึกษา ศาสนาและวัฒนธรรม

๔.๑ กลยุทธ์ส่งเสริมการศึกษาให้แก่เด็ก เยาวชน และประชาชน ได้ศึกษาเรียนรู้และนำไปใช้ประโยชน์ ๔.๑ แผนงานการศึกษา

ที่	โครงการ	วัตถุประสงค์	เป้าหมาย (ผลผลิตของ โครงการ)	งบประมาณ					ตัวชี้วัด (KPI)	ผลที่คาดว่าจะได้รับ	หน่วยงาน รับผิดชอบหลัก
				๒๕๖๖ (บาท)	๒๕๖๗ (บาท)	๒๕๖๘ (บาท)	๒๕๖๙ (บาท)	๒๕๗๐ (บาท)			
๑๓	โครงการจัดซื้อโต๊ะหินอ่อน จำนวน ๕ ชุด ประจำศูนย์ พัฒนาอาชีพผู้สูงอายุ ต.หัวเมือง	เพื่อใช้สำหรับจัด กิจกรรม บริการผู้มา ใช้บริการศูนย์พัฒนา อาชีพผู้สูงอายุและผู้ พิการตำบลหัวเมือง	จัดหาโต๊ะหิน อ่อนจำนวน ๕ ชุด*๒,๕๐๐ บาท	๑๒,๕๐๐	๑๒,๕๐๐	-	-	-	มีโต๊ะหินอ่อนไว้ สำหรับจัด กิจกรรม	ประชาชนได้รับ ประโยชน์	กอง การศึกษา
๑๔	จัดซื้อเครื่องเล่นสนาม กลางแจ้ง	เพื่อเสริมพัฒนาการ ด้านการเคลื่อนไหว แก่เด็ก ศูนย์พัฒนา เด็กเล็ก ต.หัวเมือง	เครื่องเล่น กลางแจ้ง (ชุด สไลด์มหาสนุก) ขนาด กว้าง๔๐๐ เซนติเมตร ยาว ๕๐๐ ซม. สูง ๒๐๐ เซนติเมตร		๘๐,๐๐๐	๘๐,๐๐๐			จำนวน ๑ ชุด	เด็กในศูนย์พัฒนาเด็ก เล็กมีพัฒนาการด้าน การเคลื่อนไหว	กอง การศึกษา

รายละเอียดโครงการพัฒนา
แผนพัฒนาท้องถิ่น (พ.ศ.๒๕๖๖ – ๒๕๗๐) ฉบับทบทวน ครั้งที่ ๑/๒๕๖๖
องค์การบริหารส่วนตำบลหัวเมือง อำเภอสอง จังหวัดแพร่

- ก. ยุทธศาสตร์ชาติ ๒๐ ปี ยุทธศาสตร์ที่ ๔ ด้านการสร้างโอกาสความเสมอภาคและเท่าเทียมกันทางสังคม
- ข. แผนพัฒนาเศรษฐกิจและสังคมแห่งชาติ ฉบับที่ ๑๓ หมายความว่า ๑๓ ไทยมีภาครัฐที่ทันสมัย มีประสิทธิภาพ และตอบโจทย์ประชาชน
- ค. Sustainable Development Goals: SDGs เป้าหมายที่ ๔ สร้างหลักประกันว่าทุกคนมีการศึกษาที่มีคุณภาพอย่างครอบคลุม และเท่าเทียม
- ง. ยุทธศาสตร์จังหวัดที่ ๑ ส่งเสริมการศึกษา พัฒนาอาชีพและยกระดับคุณภาพชีวิตในสังคม
- จ. ยุทธศาสตร์การพัฒนาขององค์การบริหารส่วนท้องถิ่นในเขตจังหวัดที่ ๒.๒ การพัฒนาทางการศึกษา
๑. ยุทธศาสตร์การพัฒนาขององค์การบริหารส่วนตำบลหัวเมือง ที่ ๔ ยุทธศาสตร์การพัฒนาทางการศึกษา ศาสนาและวัฒนธรรม
- ๔.๒ กลยุทธ์ส่งเสริมการศึกษาให้แก่เด็ก เยาวชน และประชาชน ได้ศึกษาเรียนรู้และนำไปใช้ประโยชน์ ๔.๒ แผนงานการศาสนาวัฒนธรรมและนันทนาการ

ที่	โครงการ	วัตถุประสงค์	เป้าหมาย (ผลผลิตของ โครงการ)	งบประมาณ					ตัวชี้วัด (KPI)	ผลที่คาดว่าจะได้รับ	หน่วยงาน รับผิดชอบหลัก
				๒๕๖๖ (บาท)	๒๕๖๗ (บาท)	๒๕๖๘ (บาท)	๒๕๖๙ (บาท)	๒๕๗๐ (บาท)			
๑	โครงการแข่งขันกีฬาต้านยาเสพติด กีฬาประจำตำบล การแข่งขันฟุตบอล ฟุตซอล ฯลฯ	เพื่อส่งเสริมการออกกำลังกายและเชื่อมความสามัคคีในชุมชน	ตำบลหัวเมือง	๘๐,๐๐๐	๑๒๐,๐๐๐	๑๒๐,๐๐๐	๑๒๐,๐๐๐	๑๒๐,๐๐๐	ประชาชนร้อยละ ๖๐ มีสุขภาพแข็งแรง	ประชาชนมีความสามัคคีและห่างไกลยาเสพติด	กองการศึกษา
๒	โครงการอบรมเพิ่มทักษะกีฬา	เพื่อให้เยาวชนมีความรู้เกี่ยวกับทักษะกีฬา	เยาวชนตำบลหัวเมือง	๒๐,๐๐๐	๒๐,๐๐๐	๒๐,๐๐๐	๒๐,๐๐๐	๒๐,๐๐๐	อบรมปีละ ๑ ครั้ง	ประชาชน เยาวชนมีความรู้และทักษะทางด้านกีฬาอย่างถูกต้อง	กองการศึกษา
๓	โครงการพิธีทางศาสนา วัฒนธรรม ประเพณีและภูมิปัญญาชาวบ้าน	เพื่อส่งเสริมสนับสนุนการจัดพิธีทางศาสนา วัฒนธรรมประเพณี และภูมิปัญญาชาวบ้าน	ตำบลหัวเมือง	๗๕,๐๐๐	๗๕,๐๐๐	๗๕,๐๐๐	๗๕,๐๐๐	๗๕,๐๐๐	ร้อยละ ๖๐ มีการจัดกิจกรรมประเพณีทางศาสนา	ประเพณีวัฒนธรรมได้รับการบำรุงรักษาไว้	กองการศึกษา

ยุทธศาสตร์การพัฒนาขององค์การบริหารส่วนตำบลหัวเมือง ที่ ๔ ยุทธศาสตร์การพัฒนาด้านการศึกษา ศาสนาและวัฒนธรรม
กลยุทธ์ส่งเสริมการศึกษาให้แก่เด็ก เยาวชน และประชาชน ได้ศึกษาเรียนรู้และนำไปใช้ประโยชน์

๔.๒ แผนงานการศาสนาวัฒนธรรมและนันทนาการ

ที่	โครงการ	วัตถุประสงค์	เป้าหมาย (ผลผลิตของ โครงการ)	งบประมาณ					ตัวชี้วัด (KPI)	ผลที่คาดว่าจะได้รับ	หน่วยงาน รับผิดชอบหลัก
				๒๕๖๖ (บาท)	๒๕๖๗ (บาท)	๒๕๖๘ (บาท)	๒๕๖๙ (บาท)	๒๕๗๐ (บาท)			
๔	โครงการประเพณีสงกรานต์ ตำบลหัวเมือง	เพื่อสืบสานวัฒนธรรม ประเพณีและอนุรักษ์ ฟื้นฟูวัฒนธรรมต่าง ๆ	ตำบลหัวเมือง	๗๕,๐๐๐	๗๕,๐๐๐	๗๕,๐๐๐	๗๕,๐๐๐	๗๕,๐๐๐	ร้อยละ ๖๐ มี การจัด กิจกรรม ประเพณีทาง ศาสนา	ประเพณีวัฒนธรรม ได้รับการบำรุงรักษาไว้	กอง การศึกษาฯ
๕	โครงการประเพณีสักการะ ศาลหลักเมือง บ้านหัวเมือง หมู่ ๑	เพื่อสืบสานวัฒนธรรม ประเพณีและอนุรักษ์ ฟื้นฟูวัฒนธรรมต่าง ๆ	บ้านหัวเมือง หมู่ที่ ๑	๓๐,๐๐๐	๓๐,๐๐๐	๓๐,๐๐๐	๓๐,๐๐๐	๓๐,๐๐๐	ร้อยละ ๖๐ มี การจัด กิจกรรม ประเพณีทาง ศาสนา	ประเพณีวัฒนธรรม ได้รับการบำรุงรักษาไว้	กอง การศึกษาฯ
๖	โครงการส่งเสริมการ ท่องเที่ยวภายในตำบล หัวเมือง	เพื่อส่งเสริมการ ท่องเที่ยวในตำบล หัวเมือง มีแหล่ง ท่องเที่ยวจำนวน ๔ แห่ง	แหล่งท่องเที่ยว ในพื้นที่ ต.หัว เมือง	๑๐,๐๐๐	๑๐,๐๐๐	๑๐,๐๐๐	๑๐,๐๐๐	๑๐,๐๐๐	มีแหล่ง ท่องเที่ยว ทาง วัฒนธรรม	แหล่งท่องเที่ยวทาง วัฒนธรรมได้รับการ อนุรักษ์	สำนักปลัด
๗	โครงการจัดซื้อเครื่องออก กำลังกาย	เพื่อส่งเสริมให้ ประชาชนออกกำลังกาย สุขภาพแข็งแรง	จัดซื้อเครื่อง ออกกำลังกาย ในอบต.หัวเมือง		๕๐๐,๐๐๐	๕๐๐,๐๐๐	๕๐๐,๐๐๐	๕๐๐,๐๐๐	ร้อยละ ๗๐ ประชาชนมี สุขภาพ ร่างกายที่ แข็งแรง	ประชาชนมีเครื่องออก กำลังกายในพื้นที่ สุขภาพร่างกาย แข็งแรง	กองช่าง

รายละเอียดโครงการพัฒนา
แผนพัฒนาท้องถิ่น (พ.ศ.๒๕๖๖ – ๒๕๗๐) ฉบับทบทวน ครั้งที่ ๑/๒๕๖๖
องค์การบริหารส่วนตำบลหัวเมือง อำเภอสอง จังหวัดแพร่

- ก. ยุทธศาสตร์ชาติ ๒๐ ปี ยุทธศาสตร์ที่ ๒ ด้านการสร้างความสามารถในการแข่งขัน
- ข. แผนพัฒนาเศรษฐกิจและสังคมแห่งชาติ ฉบับที่ ๑๓ หมายความว่า ๙ ไทยมีพื้นที่และเมืองอัจฉริยะที่น่าอยู่ ปลอดภัย เติบโตได้อย่างยั่งยืน
- ค. Sustainable Development Goals: SDGs เป้าหมายที่ ๙ สร้างโครงสร้างพื้นฐานที่มีความทนทาน ส่งเสริมการพัฒนาอุตสาหกรรมที่ครอบคลุมยั่งยืน และส่งเสริมนวัตกรรม
- ง. ยุทธศาสตร์จังหวัดที่ ๒ พัฒนาโครงสร้างพื้นฐาน สาธารณูปโภคและศูนย์กลางระบบโลจิสติกส์
- จ. ยุทธศาสตร์การพัฒนาขององค์กรปกครองส่วนท้องถิ่นในเขตจังหวัดที่ ๑.๒ จำเป็นเร่งด่วนด้านแหล่งน้ำ ถนน สะพาน
๑. ยุทธศาสตร์การพัฒนาขององค์การบริหารส่วนตำบลหัวเมือง ที่ ๕ ยุทธศาสตร์การพัฒนาด้านโครงสร้างพื้นฐาน
- ๕.๑ กลยุทธ์ก่อสร้าง ปรับปรุง บำรุงรักษาถนน ทางเดิน ทางเท้า และทางระบายน้ำ ๕.๑ แผนงานอุตสาหกรรมและการโยธา

ที่	โครงการ	วัตถุประสงค์	เป้าหมาย (ผลผลิตของ โครงการ)	งบประมาณ					ตัวชี้วัด (KPI)	ผลที่คาดว่าจะได้รับ	หน่วยงาน รับผิดชอบหลัก
				๒๕๖๖ (บาท)	๒๕๖๗ (บาท)	๒๕๖๘ (บาท)	๒๕๖๙ (บาท)	๒๕๗๐ (บาท)			
๑	ขยายเขตประปา บ้านหัวเมือง หมู่ที่ ๑ จาก บ้านนางสมควร ทอง ประไพ ถึงบ้านนางณัฐพร สแคว	เพื่อให้ประชาชนมี น้ำประปาใช้ครบทุก ครัวเรือน	วางท่อ PVC ขนาด เส้นผ่าศูนย์กลาง ๒ “ ระยะทาง ๕๐๐ เมตร		๑๐๐,๐๐๐-	-	-	-	ขยายเขต ประปา จำนวน ๑ จุด	ประชาชนมีน้ำประปา ใช้ครบทุกครัวเรือน	กองช่าง
๒	โครงการปรับปรุงผิวทาง แอสฟัลต์ติก บ้านหัวเมือง หมู่ ๑ จากบ้านนายวีระกิตติ์ ทองประไพ ถึงบ้านนาย สรารุช แสงสองแคว	เพื่อให้ประชาชน สามารถสัญจรไป-มา ได้สะดวก	ปรับปรุงผิวทาง แอส ฟัลต์ติก ขนาดผิว จราจร กว้าง ๔ ม. ยาว ๒๐ ม. หน้า ๐.๑๕ ม.	๖๐,๐๐๐	-	-	-	-	จำนวน ความยาวที่ ดำเนินการ	มีถนน คสล.ที่ ประชาชนสามารถ สัญจรไป-มา ได้สะดวก	กองช่าง
๓	โครงการปรับปรุงผิวทาง แอสฟัลต์ติก บ้านหัวเมือง หมู่ ๑ จากบ้านนางบุผา ทองประไพ ถึงบ้านนาง พรรณรัตน์ เดชอุปการ	เพื่อให้ประชาชน สามารถสัญจรไป-มา ได้สะดวก	ปรับปรุงผิวทาง แอส ฟัลต์ติก ขนาดผิว จราจร กว้าง ๔ ม. ยาว ๒๕ ม. หน้า ๐.๑๕ ม.	๘๐,๐๐๐	-	-	-	-	จำนวน ความยาวที่ ดำเนินการ	มีถนน คสล.ที่ ประชาชนสามารถ สัญจรไป-มา ได้สะดวก	กองช่าง

ยุทธศาสตร์การพัฒนาขององค์การบริหารส่วนตำบลหัวเมือง ที่ ๕ ยุทธศาสตร์การพัฒนาด้านโครงสร้างพื้นฐาน

๑.๑ กลยุทธ์ก่อสร้าง ปรับปรุง บำรุงรักษาถนน ทางเดิน ทางเท้า และทางระบายน้ำ

๕.๑ แผนงานอุตสาหกรรมและการโยธา

ที่	โครงการ	วัตถุประสงค์	เป้าหมาย (ผลผลิตของ โครงการ)	งบประมาณ					ตัวชี้วัด (KPI)	ผลที่คาดว่าจะได้รับ	หน่วยงาน รับผิดชอบหลัก
				๒๕๖๖ (บาท)	๒๕๖๗ (บาท)	๒๕๖๘ (บาท)	๒๕๖๙ (บาท)	๒๕๗๐ (บาท)			
๔	โครงการเสริมผิวแอสฟัลติกคอนกรีต บ้านหัวเมือง หมู่ ๑ จากบ้านนายพล พีระเจริญพงษ์ ถึง บ้านนางพองแก้ว เงินนา	เพื่อให้ประชาชนสามารถสัญจรไป-มาได้สะดวก	ปรับปรุงผิวทาง แอสฟัลติก ขนาดผิวจราจร กว้าง ๔ ม. ยาว ๑๗๐ ม. หนา ๐.๐๕ เมตร		๒๘๐,๐๐๐	-	-	-	จำนวนความยาวที่ดำเนินการ	ประชาชนสามารถสัญจรไป-มา ได้สะดวก	กองช่าง
๕	โครงการซ่อมแซมผ้าเพดานศาลาการเปรียญวัดหัวเมือง	เพื่อใช้เป็นสถานที่สำหรับทำกิจกรรมสาธารณประโยชน์ต่าง ๆ	ทำการเปลี่ยนผ้าเพดาน ขนาดกว้าง ๑๒ เมตร ยาว ๒๐ เมตร	๑๐๐,๐๐๐	-	-	-	-	จำนวน ๑ แห่ง	ประชาชนมีสถานที่สำหรับประกอบกิจกรรมต่าง ๆ	กองช่าง
๖	โครงการปรับปรุงผิวทางแอสฟัลติก บ้านหัวเมือง หมู่ ๑ จากบ้านนายชัยสิทธิ์ นิธิทัษกร ถึงสวนนายฉวีวัฒน์ รุ่งเรืองปัญญา	เพื่อให้ประชาชนสามารถสัญจรไป-มาได้สะดวก	ปรับปรุงผิวทาง แอสฟัลติก ขนาดผิวจราจร กว้าง ๔ ม. ยาว ๒๕ ม. หนา ๐.๑๕ ม.	-	๘๐,๐๐๐	-	-	-	จำนวนความยาวที่ดำเนินการ	ประชาชนสามารถสัญจรไป-มา ได้สะดวก	กองช่าง
๗	โครงการปรับปรุงผิวทางแอสฟัลติกบ้านหัวเมือง หมู่ ๑ จากบ้านนายพล พีระเจริญพงษ์ ถึงศาลหลักเมือง	เพื่อให้ประชาชนสามารถสัญจรไป-มาได้สะดวก	ปรับปรุงผิวทาง แอสฟัลติก ขนาดผิวจราจร กว้าง ๔ ม. ยาว ๑,๐๐๐ ม. หนา ๐.๑๐ ม.	-	๓,๐๐๐,๐๐๐	-	-	-	จำนวนความยาวที่ดำเนินการ	ประชาชนสามารถสัญจรไป-มา ได้สะดวก	กองช่าง
๘	โครงการปรับปรุงผิวทางแอสฟัลติก บ้านหัวเมือง หมู่ ๑ จากบ้านนางอนงค์ จิตชู ถึงบ้านนายมังกร กุมารแก้ว	เพื่อให้ประชาชนสามารถสัญจรไป-มาได้สะดวก	ปรับปรุงผิวทาง แอสฟัลติก ขนาดผิวจราจร กว้าง ๔ ม. ยาว ๒๐๐ ม. หนา ๐.๑๐ ม.	๖๐๐,๐๐๐	-	-	-	-	จำนวนความยาวที่ดำเนินการ	มีถนน ลาดยางแอสฟัลติก ที่ประชาชนสามารถสัญจรไป-มา ได้สะดวก	กองช่าง

ยุทธศาสตร์การพัฒนาขององค์การบริหารส่วนตำบลหัวเมือง ที่ ๕ ยุทธศาสตร์พัฒนาด้านโครงสร้างพื้นฐาน

๑.๑ กลยุทธ์ก่อสร้าง ปรับปรุง บำรุงรักษาถนน ทางเดิน ทางเท้า และทางระบายน้ำ

๕.๑ แผนงานอุตสาหกรรมและการโยธา

ที่	โครงการ	วัตถุประสงค์	เป้าหมาย (ผลผลิตของ โครงการ)	งบประมาณ					ตัวชี้วัด (KPI)	ผลที่คาดว่าจะได้รับ	หน่วยงาน รับผิดชอบหลัก
				๒๕๖๖ (บาท)	๒๕๖๗ (บาท)	๒๕๖๘ (บาท)	๒๕๖๙ (บาท)	๒๕๗๐ (บาท)			
๙	โครงการ ปรับปรุงผิวทาง แอสฟัลต์ติก บ้านหัวเมือง หมู่ ๑ จากคดงเจ้าบ้าน ถึง สวนนายนิยม ยารังษี	เพื่อให้ประชาชน สามารถสัญจรไป-มา ได้สะดวก	ปรับปรุงผิวทาง แอส ฟัลต์ติก ขนาดผิว จราจร กว้าง ๔ ม. ยาว ๒๐๐ ม. หน้า ๐.๑๐ ม.	๖๐๐,๐๐๐	-	-	-	-	จำนวน ความยาวที่ ดำเนินการ	มีถนน ลาดยางแอสฟัล ติก ที่ประชาชน สามารถสัญจรไป-มา ได้สะดวก	กองช่าง
๑๐	โครงการเปลี่ยนท่อประปา บ้านหัวเมือง หมู่ที่ ๑ ,	เพื่อให้ประชาชนมี น้ำประปา ที่สะอาดไว้ อุปโภคบริโภค	ทำการเปลี่ยนท่อ ประปาทั้ง ๓หมู่บ้าน		๖๐๐,๐๐๐	-	-	-	จำนวนท่อ ประปาที่ เปลี่ยน	ประชาชนมีน้ำประปา ที่มีคุณภาพไว้ใช้ อุปโภคบริโภค	กองช่าง
๑๑	โครงการปรับปรุงผิวทาง แอสฟัลต์ติก บ้านหัวเมือง หมู่ ๑ จากบ้านนายสังเวียน แก่นเรณู ถึงสวน นางเข็ม ทอง ทองประไพ	เพื่อให้ประชาชน สามารถสัญจรไป-มา ได้สะดวก	ปรับปรุงผิวทาง แอส ฟัลต์ติก ขนาดผิว จราจร กว้าง ๔ ม. ยาว ๒๐๐ ม. หน้า ๐.๑๐ ม.	๖๐๐,๐๐๐	-	-	-	-	จำนวน ความยาวที่ ดำเนินการ	มีถนน ลาดยางแอสฟัล ติก ที่ประชาชน สามารถสัญจรไป-มา ได้สะดวก	กองช่าง
๑๒	โครงการปรับปรุงผิวทาง แอส ฟัลต์ติก บ้านหัวเมือง หมู่ ๑ จากสวนนายสังเวียน แก่นเรณู ถึงบ้านนายสวน ไสหส	เพื่อให้ประชาชน สามารถสัญจรไป-มา ได้สะดวก	ปรับปรุงผิวทาง แอส ฟัลต์ติก ขนาดผิว จราจร กว้าง ๔ ม. ยาว ๒๕๐ ม. หน้า ๐.๑๐ ม.	๘๐๐,๐๐๐	-	-	-	-	จำนวน ความยาวที่ ดำเนินการ	มีถนน ลาดยางแอสฟัล ติก ที่ประชาชน สามารถสัญจรไป-มา ได้สะดวก	กองช่าง
๑๓	โครงการปรับปรุงผิวทาง แอส ฟัลต์ติก บ้านหัวเมือง หมู่ ๑ จากบ้านนางตู่ ทองประไพ ถึง บ้านนายบุญสิน กุมารแก้ว	เพื่อให้ประชาชน สามารถสัญจรไป-มา ได้สะดวก	ปรับปรุงผิวทาง แอส ฟัลต์ติก ขนาดผิว จราจร กว้าง ๔ ม. ยาว ๒๕๐ ม. หน้า ๐.๑๐ ม.	๘๐๐,๐๐๐	-	-	-	-	จำนวน ความยาวที่ ดำเนินการ	มีถนน ลาดยางแอสฟัล ติก ที่ประชาชน สามารถสัญจรไป-มา ได้สะดวก	กองช่าง

ยุทธศาสตร์การพัฒนาขององค์การบริหารส่วนตำบลหัวเมือง ที่ ๕ ยุทธศาสตร์พัฒนาด้านโครงสร้างพื้นฐาน

๑.๑ กลยุทธ์ก่อสร้าง ปรับปรุง บำรุงรักษาถนน ทางเดิน ทางเท้า และทางระบายน้ำ

๕.๑ แผนงานอุตสาหกรรมและการโยธา

ที่	โครงการ	วัตถุประสงค์	เป้าหมาย (ผลผลิตของ โครงการ)	งบประมาณ					ตัวชี้วัด (KPI)	ผลที่คาดว่าจะได้รับ	หน่วยงาน รับผิดชอบหลัก
				๒๕๖๖ (บาท)	๒๕๖๗ (บาท)	๒๕๖๘ (บาท)	๒๕๖๙ (บาท)	๒๕๗๐ (บาท)			
๑๔	โครงการปรับปรุงผิวทาง แอสฟัลต์ติก บ้านหัวเมือง หมู่ ๑ จากบ้านผู้ใหญ่พินิจ รัตนบุผา ถึงบ้านนายสวน โสฬส	เพื่อให้ประชาชน สามารถสัญจรไป-มา ได้สะดวก	ปรับปรุงผิวทาง แอส ฟัลต์ติก ขนาดผิว จราจร กว้าง ๔ ม. ยาว ๒๕๐ ม. หนา ๐.๑๐ ม.	๘๐๐,๐๐๐	-	-	-	-	จำนวน ความยาวที่ ดำเนินการ	มีถนน ลาดยางแอสฟัล ติก ที่ประชาชน สามารถสัญจรไป-มา ได้สะดวก	กองช่าง
๑๕	โครงการเทพื้น คสล. บริเวณดงเจ้าบ้าน บ้านหัวเมือง หมู่ที่ ๑	เพื่อใช้เป็นสถานที่ ประกอบกิจกรรม ต่าง ๆ ของหมู่บ้าน	เทพื้น คสล.ขนาด กว้าง ๒๐ เมตร ยาว ๒๒ เมตร หนา ๐.๑๐ เมตร	-	-	-	๒๐๐,๐๐๐	-	เทพื้น คสล. จำนวน ๑ แห่ง	มีสถานที่ให้ประชาชน ประกอบกิจกรรม ต่าง ๆ	กองช่าง
๑๖	โครงการปรับปรุงผิวทาง แอสฟัลต์ติก บ้านหัวเมือง หมู่ ๑ จากบ้านนางอินสม จิตชู ถึงบ้านนางสมส่วน นามวัง	เพื่อให้ประชาชน สามารถสัญจรไป-มา ได้สะดวก	ปรับปรุงผิวทาง แอส ฟัลต์ติก ขนาดผิว จราจร กว้าง ๔ ม. ยาว ๑๕๐ ม. หนา ๐.๑๐ ม.	๔๐๐,๐๐๐	-	-	-	-	จำนวน ความยาวที่ ดำเนินการ	มีถนน ลาดยางแอสฟัล ติก ที่ประชาชน สามารถสัญจรไป-มา ได้สะดวก	กองช่าง
๑๗	โครงการปรับปรุงผิวทาง แอสฟัลต์ติก บ้านหัวเมือง หมู่ ๑ จากบ้านนายฉลอง ปิ่นแก้ว ถึงบ้านนายสุธรรม จิตชู	เพื่อให้ประชาชน สามารถสัญจรไป-มา ได้สะดวก	ปรับปรุงผิวทาง แอส ฟัลต์ติก ขนาดผิว จราจร กว้าง ๔ ม. ยาว ๑๕๐ ม. หนา ๐.๑๐ ม.	๔๐๐,๐๐๐	-	-	-	-	จำนวน ความยาวที่ ดำเนินการ	มีถนน ลาดยางแอสฟัล ติก ที่ประชาชน สามารถสัญจรไป-มา ได้สะดวก	กองช่าง
๑๘	โครงการปรับปรุงผิวทาง แอสฟัลต์ติก บ้านหัวเมือง หมู่ ๑ จากบ้านนางบัวหา สังข์ประเสริฐ ถึงบ้านนาย มนัส วังกระแสร	เพื่อให้ประชาชน สามารถสัญจรไป-มา ได้สะดวก	ปรับปรุงผิวทาง แอส ฟัลต์ติก ขนาดผิว จราจร กว้าง ๔ ม. ยาว ๒๒๐ ม. หนา ๐.๑๐ ม.	๗๐๐,๐๐๐	-	-	-	-	จำนวน ความยาวที่ ดำเนินการ	มีถนน ลาดยางแอสฟัล ติก ที่ประชาชน สามารถสัญจรไป-มา ได้สะดวก	กองช่าง

ยุทธศาสตร์การพัฒนาขององค์การบริหารส่วนตำบลหัวเมือง ที่ ๕ ยุทธศาสตร์พัฒนาด้านโครงสร้างพื้นฐาน

๑.๑ กลยุทธ์ก่อสร้าง ปรับปรุง บำรุงรักษาถนน ทางเดิน ทางเท้า และทางระบายน้ำ

๕.๑ แผนงานอุตสาหกรรมและการโยธา

ที่	โครงการ	วัตถุประสงค์	เป้าหมาย (ผลผลิตของ โครงการ)	งบประมาณ					ตัวชี้วัด (KPI)	ผลที่คาดว่าจะได้รับ	หน่วยงาน รับผิดชอบหลัก
				๒๕๖๖ (บาท)	๒๕๖๗ (บาท)	๒๕๖๘ (บาท)	๒๕๖๙ (บาท)	๒๕๗๐ (บาท)			
๑๙	โครงการปรับปรุงผิวทาง แอสฟัลต์ติก บ้านหัวเมือง หมู่ ๑ จากบ้านนายเกษม กุมารแก้ว ถึงบ้าน นายประภัส ภิญโย	เพื่อให้ประชาชน สามารถสัญจรไป-มา ได้สะดวก	ก่อสร้างถนน ขนาดผิวจราจร กว้าง ๔ ม. ยาว ๑๒๐ ม. หนา ๐.๑๐ ม.	-	-	-	๔๐๐,๐๐๐	-	จำนวน ความยาวที่ ดำเนินการ	มีถนน ลาดยางแอสฟัล ติก ที่ประชาชน สามารถสัญจรไป-มา ได้สะดวก	กองช่าง
๒๐	โครงการ ปรับปรุงผิวทาง แอสฟัลต์ติก บ้านหัวเมือง หมู่ ๑ จากบ้านนางฟองแก้ว เงินนา ถึงบ้านนายชัยสิทธิ์ นิติทัษพร	เพื่อให้ประชาชน สามารถสัญจรไป-มา ได้สะดวก	ก่อสร้างถนน ขนาดผิวจราจร กว้าง ๔ ม. ยาว ๒๓๐ ม. หนา ๐.๑๐ ม.	-	-	-	-	๗๐๐,๐๐๐	จำนวน ความยาวที่ ดำเนินการ	มีถนน ลาดยางแอสฟัล ติก ที่ประชาชน สามารถสัญจรไป-มา ได้สะดวก	กองช่าง
๒๑	โครงการปรับปรุงผิวทาง แอสฟัลต์ติก บ้านหัวเมือง หมู่ ๑ จากบ้านนายโชติ พรเจริญพงษ์ ถึงบ้าน นางมา คำผัด	เพื่อให้ประชาชน สามารถสัญจรไป-มา ได้สะดวก	ก่อสร้างถนน ขนาดผิวจราจร กว้าง ๔ ม. ยาว ๑๐๐ ม. หนา ๐.๑๐ ม.	-	-	-	-	๓๐๐,๐๐๐	จำนวน ความยาวที่ ดำเนินการ	มีถนน ลาดยางแอสฟัล ติก ที่ประชาชน สามารถสัญจรไป-มา ได้สะดวก	กองช่าง
๒๒	โครงการปรับปรุงผิวทาง แอส ฟัลต์ติก บ้านหัวเมือง หมู่ ๑ จากบ้านนายवल พีระเจริญ พงษ์ ถึงบ้านนางทัศนีย์ ต่าง ประโคน	เพื่อให้ประชาชน สามารถสัญจรไป-มา ได้สะดวก	ก่อสร้างถนน ขนาดผิวจราจร กว้าง ๔ ม. ยาว ๒๐๐ ม. หนา ๐.๑๐ ม.	-	-	-	-	๖๕๐,๐๐๐	จำนวน ความยาวที่ ดำเนินการ	มีถนน ลาดยางแอสฟัล ติก ที่ประชาชน สามารถสัญจรไป-มา ได้สะดวก	กองช่าง
๒๓	โครงการปรับปรุงผิวทาง แอส ฟัลต์ติก บ้านหัวเมือง หมู่ที่ ๑ จุดเริ่มต้นบ้านนายโชติ พีระเจริญพงษ์ จุดสิ้นสุด บ้านนายจรูญ ทองประไพ	เพื่อให้ประชาชนบ้านหัว เมือง หมู่ที่ ๑ ได้รับความ สะดวกในการสัญจรไป- มา	กว้าง ๓.๐๐ เมตร ยาว ๒๐ เมตร หนา ๐.๑๕ เมตร หรือมีพื้นที่ไม่น้อย กว่า ๖๐ ตร.ม.	๔๐,๐๐๐	-	-	-	-	จำนวน ความยาวที่ ดำเนินการ	ประชาชนบ้านหัวเมือง หมู่ที่ ๑ ได้รับความ สะดวกในการสัญจร ไป-มา	กองช่าง

ยุทธศาสตร์การพัฒนาขององค์การบริหารส่วนตำบลหัวเมือง ที่ ๕ ยุทธศาสตร์พัฒนาด้านโครงสร้างพื้นฐาน

๑.๑ กลยุทธ์ก่อสร้าง ปรับปรุง บำรุงรักษาถนน ทางเดิน ทางเท้า และทางระบายน้ำ

๕.๑ แผนงานอุตสาหกรรมและการโยธา

ที่	โครงการ	วัตถุประสงค์	เป้าหมาย (ผลผลิตของ โครงการ)	งบประมาณ					ตัวชี้วัด (KPI)	ผลที่คาดว่าจะได้รับ	หน่วยงาน รับผิดชอบหลัก
				๒๕๖๖ (บาท)	๒๕๖๗ (บาท)	๒๕๖๘ (บาท)	๒๕๖๙ (บาท)	๒๕๗๐ (บาท)			
๒๔	โครงการ ก่อสร้างถนน คสล. บ้านหัวเมือง หมู่ที่ ๑ จุดเริ่มต้นบ้านนายแสงแก้วอ้อยงาม จุดสิ้นสุดสวนนางอัมพร วังสิงห์	เพื่อให้ประชาชนบ้านหัวเมือง หมู่ที่ ๑ ได้รับความสะดวกในการสัญจรไป-มา	กว้าง ๓.๕๐ เมตร ยาว ๔๕ เมตร หนา ๐.๑๕ เมตร หรือมีพื้นที่ไม่น้อยกว่า ๑๕๗.๕๐ ตารางเมตร	๘๖,๔๐๐	-	-	-	-	จำนวนความยาวที่ดำเนินการ	ประชาชนบ้านหัวเมือง หมู่ที่ ๑ ได้รับความสะดวกในการสัญจรไป-มา	กองช่าง
๒๕	โครงการเสริมผิวจราจรแอสฟัลท์ติกคอนกรีต บ้านหัวเมือง หมู่ที่ ๑ จุดเริ่มต้น บ้านนายแสงแก้วอ้อยงาม จุดสิ้นสุดสวนนางอัมพร วังสิงห์	เพื่อให้ประชาชนบ้านหัวเมือง หมู่ที่ ๑ ได้รับความสะดวกในการสัญจรไป-มา	ขนาดกว้าง ๔ เมตร ยาว ๑,๓๐๐ เมตร หนา ๐.๑๕ เมตร หรือมีพื้นที่ไม่น้อยกว่า ๕๒,๐๐๐ ตารางเมตร	๓,๐๐๐,๐๐๐	-	-	-	-	จำนวนความยาวที่ดำเนินการ	ประชาชนบ้านหัวเมือง หมู่ที่ ๑ ได้รับความสะดวกในการสัญจรไป-มา	กองช่าง
๒๖	โครงการ ก่อสร้างถนน คสล. บ้านหัวเมือง หมู่ที่ ๑ จุดเริ่มต้น บ้านนางเจนจิรา นวลฉวี จุดสิ้นสุดสวนนายนิวัฒน์ รุ่งเรืองปัญญา	เพื่อให้ประชาชนบ้านหัวเมือง หมู่ที่ ๑ ได้รับความสะดวกในการสัญจรไป-มา	ขนาดกว้าง ๔ เมตร ยาว ๓๕ เมตร หนา ๐.๑๕ เมตร หรือมีพื้นที่ไม่น้อยกว่า ๑๔๐ ตารางเมตร	๘๙,๐๐๐	-	-	-	-	จำนวนความยาวที่ดำเนินการ	ประชาชนบ้านหัวเมือง หมู่ที่ ๑ ได้รับความสะดวกในการสัญจรไป-มา	กองช่าง
๒๗	โครงการปรับปรุงและซ่อมแซมระบบประปาหมู่บ้าน บ้านหัวเมือง หมู่ที่ ๑	เพื่อให้ประชาชนในพื้นที่มีน้ำใช้อย่างทั่วถึง	เปลี่ยนถังแชมเปญ ขนาด ๒๐ ลูกบาศก์เมตร	๑,๕๐๐,๐๐๐	-	-	-	-	จำนวน ๑ จุด	ประชาชนมีน้ำใช้เพื่อการเกษตรอย่างทั่วถึง	กองช่าง
๒๘	โครงการก่อสร้างป้ายตำบลหัวเมือง หมู่ ๑	เพื่อเป็นจุดบอกจุดเริ่มต้นเขตตำบลหัวเมือง	ภายในพื้นที่ หมู่ ๑		๕๐๐,๐๐๐	๕๐๐,๐๐๐			จำนวน ๑ แห่ง	ประชาชนจะได้ทราบว่าเป็นจุดเขตตำบลหัวเมือง	กองช่าง

ยุทธศาสตร์การพัฒนาขององค์การบริหารส่วนตำบลหัวเมือง ที่ ๕ ยุทธศาสตร์พัฒนาด้านโครงสร้างพื้นฐาน

๑.๑ กลยุทธ์ก่อสร้าง ปรับปรุง บำรุงรักษาถนน ทางเดิน ทางเท้า และทางระบายน้ำ

๕.๑ แผนงานอุตสาหกรรมและการโยธา

ที่	โครงการ	วัตถุประสงค์	เป้าหมาย (ผลผลิตของ โครงการ)	งบประมาณ					ตัวชี้วัด (KPI)	ผลที่คาดว่าจะได้รับ	หน่วยงาน รับผิดชอบหลัก
				๒๕๖๖ (บาท)	๒๕๖๗ (บาท)	๒๕๖๘ (บาท)	๒๕๖๙ (บาท)	๒๕๗๐ (บาท)			
๒๙	โครงการเสริมผิวแอสฟัลท์ติกคอนกรีต บ้านวังพอน หมู่ ๒ จากบ้านเพ็ญ แก้วโมลี ถึงบ้านนายปูน ประเวศ	เพื่อให้ประชาชนสามารถสัญจรไป-มา ได้สะดวก	ขนาดผิวจราจร กว้าง ๔ ม. ยาว ๒๔๖ ม. หนา ๐.๑๐ ม.		๓๕๐,๐๐๐	-	-		จำนวนความยาวที่ดำเนินการ	ประชาชนสามารถสัญจรไป-มา ได้สะดวก	กองช่าง
๓๐	โครงการขุดลอกร่องระบายน้ำ บ้านวังพอน หมู่ที่ ๒ จากบ้านนายสันต์ ศรีบุญ ถึงบ้านนายปูน ประเวศ	เพื่อให้ประชาชนสามารถสัญจรไป-มา ได้สะดวก	ขุดลอกร่องระบายน้ำ ความยาว ๒๔๖ เมตร		๑๐๐,๐๐๐	-	-	-	จำนวนความยาวที่ดำเนินการ	น้ำไม่ท่วมขัง การสัญจรไป-มาปลอดภัย	กองช่าง
๓๑	โครงการทำความสะอาดบ่อพักท่อระบายน้ำบ้านวังพอน หมู่ที่ ๒ จากบ้านนายเสน่ห์ วงศ์ทิพย์ ถึงบ้านนายอภิลาภ แก้วโมลี	เพื่อให้ประชาชนสามารถสัญจรไป-มา ได้สะดวก	ทำความสะอาดบ่อพักท่อระบายน้ำ		๕๐,๐๐๐	-	-	-	จำนวน บ่อ	ประชาชนสามารถสัญจรไป-มา ได้สะดวกปลอดภัยน้ำไม่ท่วมขัง	กองช่าง
๓๒	โครงการขุดลอกร่องระบายน้ำ บ้านวังพอน หมู่ที่ ๒ จากบ้านนายบุญทัน ใจเอิบ ถึงบ้านนายเสน่ห์ วงศ์ทิพย์	เพื่อให้ประชาชนสามารถสัญจรไป-มา ได้สะดวก	ขุดลอกร่องระบายน้ำ ความยาว ๑๔๖ เมตร		๘๐,๐๐๐	-	-	-	จำนวน ๑ เส้น	น้ำไม่ท่วมขังการสัญจรไป-มาปลอดภัย	กองช่าง
๓๓	โครงการก่อสร้างร่องระบายน้ำ คสล.แบบมีฝาปิด บ้านวังพอน หมู่ที่ ๒ จากบ้านนางปรานอม แก้วโมลี ถึงบ้านนายสันต์ รุ่งเรืองเลิศ	เพื่อป้องกันปัญหาน้ำท่วมขัง	ขนาดปากกว้าง ๐.๓๐ เมตร ลึกเฉลี่ย ๐.๓๐-๐.๕๐ เมตร ยาว ๒๖ เมตร	๔๓,๙๐๐	-	-	-		จำนวน ๑ จุด	น้ำไม่ท่วมขัง	กองช่าง

ยุทธศาสตร์การพัฒนาขององค์การบริหารส่วนตำบลหัวเมือง ที่ ๕ ยุทธศาสตร์พัฒนาด้านโครงสร้างพื้นฐาน

๑.๑ กลยุทธ์ก่อสร้าง ปรับปรุง บำรุงรักษาถนน ทางเดิน ทางเท้า และทางระบายน้ำ

๕.๑ แผนงานอุตสาหกรรมและการโยธา

ที่	โครงการ	วัตถุประสงค์	เป้าหมาย (ผลผลิตของ โครงการ)	งบประมาณ					ตัวชี้วัด (KPI)	ผลที่คาดว่าจะได้รับ	หน่วยงาน รับผิดชอบหลัก
				๒๕๖๖ (บาท)	๒๕๖๗ (บาท)	๒๕๖๘ (บาท)	๒๕๖๙ (บาท)	๒๕๗๐ (บาท)			
๓๔	โครงการก่อสร้างร่องระบายน้ำ คสล.แบบมีฝาปิด บ้านวังพอน หมู่ที่ ๒จากบ้านนายอภิลาภ แก้วโมลี ถึงบ้านนายกำพล รุ่งเรืองเลิศ	เพื่อป้องกันปัญหาน้ำท่วมขัง	ขนาดปากกว้าง ๐.๓๐ เมตร ลึกเฉลี่ย ๐.๓๐-๐.๔๐ เมตร ยาว ๖๘ เมตร	๑๑๗,๖๐๐	-	-	-	-	จำนวน ๑ จุด	น้ำไม่ท่วมขัง	กองช่าง
๓๕	โครงการปรับปรุงผิวทางแอสฟัลท์ติก บ้านวังพอน หมู่ ๒ จากบ้านนายอภิลาภ แก้วโมลี ถึงบ้านนายเสน่ห์ วงศ์ทิพย์	เพื่อให้ประชาชนสามารถสัญจรไป-มา ได้สะดวก	กว้าง ๕ เมตร ยาว ๓๒๐ เมตร หนา ๐.๑๐ เมตร	๓๐๐,๐๐๐	-	-	-	-	จำนวน ความยาวที่ ดำเนินการ	ประชาชนสามารถสัญจรไป-มา ได้สะดวก ปลอดภัย	กองช่าง
๓๖	โครงการเสริมผิวจราจรแอสฟัลท์ติกคอนกรีต ภายในหมู่บ้าน บ้านวังพอน หมู่ ๒	เพื่อให้ประชาชนสามารถสัญจรไป-มา ได้สะดวก	ขนาดกว้าง ๓.๐๐ - ๔.๐๐ ม. ยาว ๑,๐๐๐ ม. หนา ๐.๐๕ ม.		๒,๐๐๐,๐๐๐-	-	-	-	จำนวน ความยาวที่ ดำเนินการ	ประชาชนสามารถสัญจรไป-มา ได้สะดวก ปลอดภัย	กองช่าง
๓๗	โครงการปรับปรุงท่อกระจายน้ำ บ้านวังพอน หมู่ ๒	เพื่อให้ประชาชนสามารถเข้าถึงข้อมูลข่าวสารได้ง่าย	ปรับปรุงท่อกระจายน้ำ	๑๕๐,๐๐๐	-	-	-	-	๑ หลัง	ประชาชนได้รับข่าวสารอย่างทั่วถึง ชัดเจน	กองช่าง
๓๘	โครงการก่อสร้างร่องระบายน้ำ คสล.แบบมีฝาปิด บ้านวังพอน หมู่ที่ ๒จากบ้านนายประทวน คำสุข ถึงบ้านน.ส.บุญธิดา ปัญญาเฉียบ	เพื่อป้องกันปัญหาน้ำท่วมขัง	ก่อสร้างร่องระบายน้ำคสล. แบบมีฝาปิด ขนาดปากกว้าง ๐.๓๐ เมตร ลึกเฉลี่ย ๐.๓๐-๐.๕๐ เมตร ยาว ๓๕ เมตร	๕๙,๐๐๐	-	-	-	-	จำนวน ๑ จุด	น้ำไม่ท่วมขัง	กองช่าง

ยุทธศาสตร์การพัฒนาขององค์การบริหารส่วนตำบลหัวเมือง ที่ ๕ ยุทธศาสตร์พัฒนาด้านโครงสร้างพื้นฐาน

๑.๑ กลยุทธ์ก่อสร้าง ปรับปรุง บำรุงรักษาถนน ทางเดิน ทางเท้า และทางระบายน้ำ

๕.๑ แผนงานอุตสาหกรรมและการโยธา

ที่	โครงการ	วัตถุประสงค์	เป้าหมาย (ผลผลิตของ โครงการ)	งบประมาณ					ตัวชี้วัด (KPI)	ผลที่คาดว่าจะได้รับ	หน่วยงาน รับผิดชอบหลัก
				๒๕๖๖ (บาท)	๒๕๖๗ (บาท)	๒๕๖๘ (บาท)	๒๕๖๙ (บาท)	๒๕๗๐ (บาท)			
๓๙	โครงการก่อสร้างร่องระบายน้ำคสล.รูปตัวยูแบบมีฝาปิด บ้านดงเจริญ หมู่ที่ ๓ จากบ้านนายอุดม ใจเฉลา ถึงบ้านนางนริศรา รัตนบุผา	เพื่อป้องกันปัญหาน้ำท่วมขัง	ก่อสร้างร่องระบายน้ำพร้อมฝาปิดขนาดปาก กว้าง ๐.๓๐ เมตร ลึกเฉลี่ย ๐.๓๐ -๐.๕๐ เมตร ยาว ๑๔๐ เมตร	๒๓๕,๓๐๐	-	-	-	-	จำนวน ๑ จุด	น้ำไม่ท่วมขัง	กองช่าง
๔๐	โครงการ ก่อสร้าง ถนน คสล. บ้านดงเจริญ หมู่ ๓ จากบ้านนายสุรพล รัตนขมภู ถึงบ้านนายอุเทน เชียงสา	เพื่อให้ประชาชนสามารถสัญจรไป-มา ได้สะดวก	ขนาดผิวจราจร กว้าง ๔ ม. ยาว ๒๐๐ ม. หนา ๐.๑๕ ม.		๒๐๐,๐๐๐	๒๐๐,๐๐๐	๒๐๐,๐๐๐	-	จำนวน ความยาวที่ ดำเนินการ	มีถนน คสล.ที่ ประชาชนสามารถ สัญจรไป-มา ได้สะดวก	กองช่าง
๔๑	โครงการ ก่อสร้าง ถนน คสล. บ้านดงเจริญ หมู่ ๓ จากบ้าน นายสุนทร บุญป็น ถึงบ้านนายหมื่น พุทธิทรง	เพื่อให้ประชาชนสามารถสัญจรไป-มา ได้สะดวก	ขนาดผิวจราจร กว้าง ๓.๐๐ ม. ยาว ๒๐ ม. หนา ๐.๑๕ ม. หรือมีพื้นที่ไม่น้อยกว่า ๖๐ ตารางเมตร		๔๐,๐๐๐-	-	-	-	จำนวน ความยาวที่ ดำเนินการ	มีถนน คสล.ที่ ประชาชนสามารถ สัญจรไป-มา ได้สะดวก	กองช่าง
๔๒	โครงการก่อสร้างถนน คสล. บ้านดงเจริญ หมู่ ๓ จาก บ้าน นางบัวเงิน รัตนขมภู ถึงบ้านนายวาท วงศ์สอน	เพื่อให้ประชาชนสามารถสัญจรไป-มา ได้สะดวก	ขนาดผิวจราจร กว้าง ๓.๐๐ ม. ยาว ๓๐ ม. หนา ๐.๑๕ ม. หรือมีพื้นที่ไม่น้อยกว่า ๙๐ ตารางเมตร	๔๙,๒๐๐	-	-	-	-	จำนวน ความยาวที่ ดำเนินการ	มีถนน คสล.ที่ ประชาชนสามารถ สัญจรไป-มา ได้สะดวก	กองช่าง

ยุทธศาสตร์การพัฒนาขององค์การบริหารส่วนตำบลหัวเมือง ที่ ๕ ยุทธศาสตร์พัฒนาด้านโครงสร้างพื้นฐาน

๑.๑ กลยุทธ์ก่อสร้าง ปรับปรุง บำรุงรักษาถนน ทางเดิน ทางเท้า และทางระบายน้ำ

๕.๑ แผนงานอุตสาหกรรมและการโยธา

ที่	โครงการ	วัตถุประสงค์	เป้าหมาย (ผลผลิตของ โครงการ)	งบประมาณ					ตัวชี้วัด (KPI)	ผลที่คาดว่าจะได้รับ	หน่วยงาน รับผิดชอบหลัก
				๒๕๖๖ (บาท)	๒๕๖๗ (บาท)	๒๕๖๘ (บาท)	๒๕๖๙ (บาท)	๒๕๗๐ (บาท)			
๔๓	โครงการก่อสร้างร่องระบายน้ำ รูปตัวยูแบบมีฝาปิด บ้านดง เจริญ หมู่ที่ ๓ จากบ้านนายวิทย์ วงศ์ยนต์ ถึงนายนายต้น บิ๊กบัน	เพื่อป้องกันปัญหาน้ำ ท่วมขัง	ก่อสร้างร่องระบาย น้ำพร้อมฝาปิด กว้าง ๐.๓๐ เมตร ลึก ๐.๕๐ เมตร ยาว ๖๕ เมตร	๒๘๐,๐๐๐	-	-	-	-	จำนวน ๑ จุด	น้ำไม่ท่วมขัง	กองช่าง
๔๔	โครงการก่อสร้างร่องระบาย น้ำรูปตัวยูแบบมีฝาปิด บ้าน ดงเจริญ หมู่ที่ ๓ จากบ้าน นายอุดม จินาอ้าย ถึงบ้าน นางวิไลวรรณ กุมารแก้ว	เพื่อป้องกันปัญหาน้ำ ท่วมขัง	ก่อสร้างร่องระบาย น้ำพร้อมฝาปิด กว้าง ๐.๓๐ เมตร ลึก ๐.๕๐ เมตร ยาว ๖๔ เมตร	๒๘๐,๐๐๐	-	-	-	-	จำนวน ๑ จุด	น้ำไม่ท่วมขัง	กองช่าง
๔๕	โครงการก่อสร้างประตู ระบายน้ำ ซอย ๒ บ้านดงเจริญ หมู่ที่ ๓	เพื่อป้องกันน้ำไหล ย้อนเข้าไปในซอย	ทำการก่อสร้างประตู ระบายน้ำ	๘๐,๐๐๐	-	-	-	-	ประตูระบาย น้ำจำนวน ๑ แห่ง	ประชาชนได้รับ ประโยชน์	กองช่าง
๔๖	โครงการปรับปรุงผิวทาง แอสฟัลท์ติก ภายใน หมู่บ้านบ้านดงเจริญ หมู่ ๓	เพื่อให้ประชาชน สามารถสัญจรไป-มา ได้สะดวก	ปรับปรุงผิวทาง แอส ฟัลท์ติก ขนาดผิว จราจร กว้าง ๔ ม. ยาว ๕๐๐ ม. หน้า ๐.๑๕ ม.	๑,๕๐๐,๐๐๐	-	-	-	-	จำนวน ความยาวที่ ดำเนินการ	มีถนน คสล.ที่ ประชาชนสามารถ สัญจรไป-มา ได้สะดวก	กองช่าง
๔๗	โครงการเสริมผิวจราจรแอส ฟัลท์ติกคอนกรีต บ้านดง เจริญ หมู่ ๓ ภายในหมู่บ้าน	เพื่อให้ประชาชน สามารถสัญจรไป-มา ได้สะดวก	กว้าง ๓.๐๐ - ๔.๐๐ เมตร ยาว ๑,๐๐๐ เมตร หนา ๐.๐๕ เมตร	๔,๐๐๐,๐๐๐					จำนวน ความยาวที่ ดำเนินการ	ประชาชนสามารถ สัญจรไป-มา ได้สะดวก	กองช่าง
๔๘	โครงการก่อสร้างร่องระบาย น้ำรูปตัวยูแบบมีฝาปิด บ้าน ดงเจริญ หมู่ที่ ๓ จากบ้าน นายคำ พวงถิ่น ถึงสวน จ.ส.อ.บรรจบ เครือออน	เพื่อป้องกันปัญหาน้ำ ท่วมขัง	ก่อสร้างร่องระบาย น้ำพร้อมฝาปิด กว้าง ๐.๓๐ เมตร ลึก ๐.๕๐ เมตร ยาว ๕๐ เมตร	-	๑๐๐,๐๐๐	-	-	-	จำนวน ๑ จุด	น้ำไม่ท่วมขัง	กองช่าง

ยุทธศาสตร์การพัฒนาขององค์การบริหารส่วนตำบลหัวเมือง ที่ ๕ ยุทธศาสตร์พัฒนาด้านโครงสร้างพื้นฐาน

๑.๑ กลยุทธ์ก่อสร้าง ปรับปรุง บำรุงรักษาถนน ทางเดิน ทางเท้า และทางระบายน้ำ

๕.๑ แผนงานอุตสาหกรรมและการโยธา

ที่	โครงการ	วัตถุประสงค์	เป้าหมาย (ผลผลิตของ โครงการ)	งบประมาณ					ตัวชี้วัด (KPI)	ผลที่คาดว่าจะได้รับ	หน่วยงาน รับผิดชอบหลัก
				๒๕๖๖ (บาท)	๒๕๖๗ (บาท)	๒๕๖๘ (บาท)	๒๕๖๙ (บาท)	๒๕๗๐ (บาท)			
๔๙	โครงการก่อสร้างร่องระบายน้ำ คสล.แบบมีฝาปิด บ้านดงเจริญ หมู่ที่ ๓ จากบ้านนางฉวีวรรณ ศรีใจอินทร์ ถึงบ้านนายอุทัย ริดสีมา	เพื่อป้องกันปัญหาน้ำท่วมขัง	ก่อสร้างร่องระบายน้ำพร้อมฝาปิดขนาดปาก กว้าง ๐.๓๐ เมตร ลึก ๐.๓๐ เมตร ยาว ๑๑๕ เมตร	๑๙๕,๐๐๐	๑๙๕,๐๐๐	-	-	-	จำนวน ๑ จุด	น้ำไม่ท่วมขัง บ้านเรือนประชาชน	กองช่าง
๕๐	โครงการก่อสร้างอาคารที่เก็บของกลุ่มแม่บ้านบ้านดงเจริญ หมู่ที่ ๓	เพื่อใช้เป็นที่เก็บรักษาวัสดุอุปกรณ์ของกลุ่มแม่บ้าน	ก่อสร้างอาคารที่เก็บของ	-	๘๐๐,๐๐๐	-	-	-	จำนวน ๑ แห่ง	มีสถานที่สำหรับเก็บรักษาวัสดุอุปกรณ์ของหมู่บ้านอย่างเป็นทางการ	กองช่าง
๕๑	โครงการเทพื้น คสล.สนามฟุตบอล บ้านดงเจริญ หมู่ที่ ๓	เพื่อความสะอาดปลอดภัยสำหรับผู้ที่มาออกกำลังกาย	ทำการเทพื้น คสล. สนามฟุตบอล	-	๕๐๐,๐๐๐	-	-	-	เทพื้น คสล. จำนวน ๑ เส้น	ผู้มาออกกำลังกายได้รับความสะอาดปลอดภัย	กองช่าง
๕๒	โครงการติดตั้งไฟส่องสว่างจากพลังงานแสงอาทิตย์ (โซลาร์เซลล์) บ้านดงเจริญ หมู่ที่ ๓	เพื่อความปลอดภัยในการสัญจรไปมา	ติดตั้งไฟส่องสว่างจากพลังงานแสงอาทิตย์	-	๑๐๐,๐๐๐	-	-	-	จำนวน ๒๐ จุด	ประชาชนมีความสะดวกปลอดภัยในชีวิตและทรัพย์สิน	กองช่าง
๕๓	โครงการก่อสร้างร่องระบายน้ำแบบมีฝาปิด บ้านดงเจริญ หมู่ที่ ๓ จากบ้านนายอำพล โสภา ถึงบ้านนายอัศวิน อ่ำใจ	เพื่อป้องกันปัญหาน้ำท่วมขัง	ก่อสร้างร่องระบายน้ำพร้อมฝาปิด กว้าง ๐.๓๐ เมตร ลึก ๐.๕๐ เมตร ยาว ๕๐๐ เมตร	-	๑,๐๐๐,๐๐๐	-	-	-	จำนวน ๑ จุด	น้ำไม่ท่วมขัง	กองช่าง

ยุทธศาสตร์การพัฒนาขององค์การบริหารส่วนตำบลหัวเมือง ที่ ๕ ยุทธศาสตร์พัฒนาด้านโครงสร้างพื้นฐาน

๑.๑ กลยุทธ์ก่อสร้าง ปรับปรุง บำรุงรักษาถนน ทางเดิน ทางเท้า และทางระบายน้ำ

๕.๑ แผนงานอุตสาหกรรมและการโยธา

ที่	โครงการ	วัตถุประสงค์	เป้าหมาย (ผลผลิตของ โครงการ)	งบประมาณ					ตัวชี้วัด (KPI)	ผลที่คาดว่าจะได้รับ	หน่วยงาน รับผิดชอบหลัก
				๒๕๖๖ (บาท)	๒๕๖๗ (บาท)	๒๕๖๘ (บาท)	๒๕๖๙ (บาท)	๒๕๗๐ (บาท)			
๕๔	โครงการเปลี่ยนท่อประปา บ้านดงเจริญ หมู่ที่ ๓	เพื่อให้ประชาชนมี น้ำประปา ที่สะอาดไว้ อุปโภคบริโภค	ทำการเปลี่ยนท่อ ประปา	-	๙๕๐,๐๐๐	-	-	-	จำนวน ๑ หมู่บ้าน	ประชาชนมีน้ำประปา ที่มีคุณภาพไว้ใช้ อุปโภคบริโภค	กองช่าง
๕๕	โครงการปรับปรุงอาคาร เอนกประสงค์ บ้านดงเจริญ หมู่ที่ ๓	เพื่อใช้เป็นสถานที่ ประกอบกิจกรรม ต่าง ๆ ของหมู่บ้าน	ทำการปรับปรุง อาคารเอนกประสงค์	-	-	๗๐๐,๐๐๐	-	-	จำนวน ๑ แห่ง	มีสถานที่ให้ประชาชน ประกอบกิจกรรม ต่าง ๆ	กองช่าง
๕๖	โครงการก่อสร้างร่องระบาย น้ำแบบมีฝาปิด บ้านดง เจริญ หมู่ที่ ๓ จากบ้านนาง ภัทรานิชรัฐ เชื้อนพันธุ์ ถึง บ้านนายประเสริฐ โสภา	เพื่อป้องกันปัญหาน้ำ ท่วมขัง	ก่อสร้างร่องระบาย น้ำพร้อมฝาปิด กว้าง ๐.๓๐ เมตร ลึก ๐.๕๐ เมตร ยาว ๕๐ เมตร	-	-	๑๐๐,๐๐๐	-	-	จำนวน ๑ จุด	น้ำไม่ท่วมขัง	กองช่าง
๕๗	โครงการก่อสร้างร่องระบาย น้ำแบบมีฝาปิด บ้านดงเจริญ หมู่ที่ ๓ จากบ้านนางสมัย นันทะ ถึงบ้านนายสุรพล รัต นชมภู	เพื่อป้องกันปัญหาน้ำท่วม ขัง	ก่อสร้างร่องระบาย น้ำพร้อมฝาปิด กว้าง ๐.๓๐ เมตร ลึก ๐.๕๐ เมตร ยาว ๑๐๐ เมตร	-	๒๐๐,๐๐๐	-	-	-	จำนวน ๑ จุด	น้ำไม่ท่วมขัง	กองช่าง
๕๘	โครงการก่อสร้างถนนเพื่อ การเกษตร(ถนนหินคลุก) พร้อม ปรับเรียบและบดทับแน่นบ้านดง เจริญ หมู่ที่ ๓ จากบ้านนาย วิโรจน์ จิตรรัตน์ ถึงคลอง ชลประทานสายใหญ่ฝั่งซ้าย	เพื่อความสะดวกในการ คมนาคม	ผิวจราจรกว้าง ๓ เมตร ยาว ๑,๒๐๐ เมตร หนา ๐.๑๕ เมตร	๕๐๐,๐๐๐	-	-	-	-	จำนวน ความยาวที่ ดำเนินการ	ประชาชนได้รับ ประโยชน์	กองช่าง,

ยุทธศาสตร์การพัฒนาขององค์การบริหารส่วนตำบลหัวเมือง ที่ ๕ ยุทธศาสตร์การพัฒนาด้านโครงสร้างพื้นฐาน

๑.๑ กลยุทธ์ก่อสร้าง ปรับปรุง บำรุงรักษาถนน ทางเดิน ทางเท้า และทางระบายน้ำ

๕.๑ แผนงานอุตสาหกรรมและการโยธา

ที่	โครงการ	วัตถุประสงค์	เป้าหมาย (ผลผลิตของ โครงการ)	งบประมาณ					ตัวชี้วัด (KPI)	ผลที่คาดว่าจะได้รับ	หน่วยงาน รับผิดชอบหลัก
				๒๕๖๖ (บาท)	๒๕๖๗ (บาท)	๒๕๖๘ (บาท)	๒๕๖๙ (บาท)	๒๕๗๐ (บาท)			
๕๙	โครงการปรับปรุงผิวทาง แอสฟัลท์ติก บ้านดงเจริญ หมู่ ๓ จากบ้านนายอุเทน เชียงสา ถึง คั่นคลอง ชลประทาน	เพื่อให้ประชาชน สามารถสัญจรไป-มา ได้สะดวก	ปรับปรุงผิวทาง แอส ฟัลท์ติก ขนาดผิว จราจร กว้าง ๔ ม. ยาว ๑๓๐๐ ม. หนา ๐.๑๕ ม.	-	-	-	๔,๐๐๐,๐๐ ๐	-	จำนวน ความยาวที่ ดำเนินการ	มีถนน คสล.ที่ ประชาชนสามารถ สัญจรไป-มา ได้สะดวก	กองช่าง
๖๐	โครงการก่อสร้างอาคาร / จุดตรวจ ชรบ. บ้านดงเจริญ หมู่ที่ ๓	เพื่อลดความเสี่ยงและ ผลกระทบที่อาจเกิด กับประชาชน	ทำการก่อสร้าง อาคาร/จุดตรวจบ้าน ดงเจริญ หมู่ที่ ๓	๔๐๐,๐๐๐	-	-	-	-	จำนวน ๑ แห่ง	มีอาคารที่มั่นคงในการ ปฏิบัติงาน	กองช่าง
๖๑	โครงการก่อสร้าง ถนน คสล บ้านดงเจริญ หมู่ ๓ จากบ้านนางจันทร์ ถิ่นสอน ถึง นานายสมศักดิ์ อะจิม่า	เพื่อให้ประชาชน สามารถสัญจรไป-มา ได้สะดวก	ขนาดผิวจราจร กว้าง ๔ ม. ยาว ๕๐๐ ม. หนา ๐.๑๕ ม.	-	-	-	-	๑,๕๐๐,๐๐๐	จำนวน ความยาวที่ ดำเนินการ	มีถนน คสล.ที่ ประชาชนสามารถ สัญจรไป-มา ได้สะดวก	กองช่าง
๖๒	โครงการเทลาน คสล. บริเวณตลาดสดบ้าน ดงเจริญ หมู่ที่ ๓	เพื่อความสะดวกของ ประชาชน	เทลาน คสล. ตลาด สด	-	-	-	-	๕๐๐,๐๐๐	จำนวน ๑ แห่ง	ประชาชนได้รับความ สะดวก	กองช่าง
๖๓	โครงการ ปรับปรุงผิวทาง แอสฟัลท์ติก บ้านดงเจริญ หมู่ ๓จากบ้านนายวิโรจน์ จิตรรัตน์ถึง คั่นคลอง ชลประทาน	เพื่อให้ประชาชน สามารถสัญจรไป-มา ได้สะดวก	ปรับปรุงผิวทาง แอส ฟัลท์ติก ขนาดผิว จราจร กว้าง ๔ ม. ยาว ๑๐๐๐ ม. หนา ๐.๑๕ ม.	-	-	-	-	๓,๐๐๐,๐๐๐	จำนวน ความยาวที่ ดำเนินการ	มีถนน คสล.ที่ ประชาชนสามารถ สัญจรไป-มา ได้สะดวก	กองช่าง

ยุทธศาสตร์การพัฒนาขององค์การบริหารส่วนตำบลหัวเมือง ที่ ๕ ยุทธศาสตร์การพัฒนาด้านโครงสร้างพื้นฐาน

๑.๑ กลยุทธ์ก่อสร้าง ปรับปรุง บำรุงรักษาถนน ทางเดิน ทางเท้า และทางระบายน้ำ

๕.๑ แผนงานอุตสาหกรรมและการโยธา

ที่	โครงการ	วัตถุประสงค์	เป้าหมาย (ผลผลิตของ โครงการ)	งบประมาณ					ตัวชี้วัด (KPI)	ผลที่คาดว่าจะได้รับ	หน่วยงาน รับผิดชอบหลัก
				๒๕๖๖ (บาท)	๒๕๖๗ (บาท)	๒๕๖๘ (บาท)	๒๕๖๙ (บาท)	๒๕๗๐ (บาท)			
๖๔	โครงการเสริมราวเหล็ก สะพานข้ามทางบ้าน ดงเจริญ หมู่ที่ ๓	เพื่อความปลอดภัย ของประชาชนที่สัญจร ไปมา	เสริมราวเหล็ก สะพาน	-	-	-	-	๑๐๐,๐๐๐	จำนวน ๑ แห่ง	ประชาชนได้รับความ ปลอดภัยในชีวิตและ ทรัพย์สิน	กองช่าง
๖๕	โครงการติดตั้งกล่องวงจร ปิดภายในหมู่บ้าน บ้านดงเจริญ หมู่ที่ ๓	เพื่อใช้เป็นหลักฐาน ต่าง ๆ	ติดตั้งกล่องวงจรปิด	-	-	-	-	๒,๐๐๐,๐๐๐	จุดเสี่ยงและ จุดอันตราย	ประชาชนมีความ ปลอดภัยในชีวิตและ ทรัพย์สิน	กองช่าง
๖๖	โครงการปรับปรุงและ ซ่อมแซมถนนเพื่อการเกษตร หมู่ที่ ๓ ตำบลหัวเมือง เชื่อม กับตำบลแม่ยางร้อง อำเภอร่อง วาง	เพื่อให้ประชาชน ได้รับ ความสะดวกในการ สัญจรไป-มา	ขนาดกว้าง ๓.๐๐ เมตร ยาว ๑,๒๗๐.๐๐ เมตร หรือมีพื้นที่ไม่น้อย กว่า ๓,๘๑๐ ตาราง เมตร	๔๑๐,๘๐๐	-	-	-	-	จำนวน ความยาวที่ ดำเนินการ	ประชาชน ได้รับความ สะดวกในการสัญจรไป- มา	กองช่าง
๖๗	โครงการปรับปรุงผิวทาง แอสฟัลท์ติก บ้านหนอง เสี้ยว หมู่ ๔ จากประมงร้อง โบสถ์ ถึง ห้วยร่องน้อย	เพื่อให้ประชาชน สามารถสัญจรไป-มา ได้สะดวก	ปรับปรุงผิวทาง แอส ฟัลท์ติก ขนาดผิว จราจร กว้าง ๔ ม. ยาว ๖๐๐ ม. หน้า ๐.๑๕ ม.	๑,๗๐๐,๐๐๐	-	-	-	-	จำนวน ความยาวที่ ดำเนินการ	มีถนน คสล.ที่ ประชาชนสามารถ สัญจรไป-มา ได้สะดวก	กองช่าง
๖๘	โครงการปรับปรุงผิวทาง แอสฟัลท์ติก บ้านหนอง เสี้ยว หมู่ ๔ รอบประมงร้อง โบสถ์	เพื่อให้ประชาชน สามารถสัญจรไป-มา ได้สะดวก	ปรับปรุงผิวทาง แอส ฟัลท์ติก ขนาดผิว จราจร กว้าง ๔ ม. ยาว ๑๐๐๐ ม. หน้า ๐.๑๕ ม.	๓,๐๐๐,๐๐๐	-	-	-	-	จำนวน ความยาวที่ ดำเนินการ	มีถนน คสล.ที่ ประชาชนสามารถ สัญจรไป-มา ได้สะดวก	กองช่าง

ยุทธศาสตร์การพัฒนาขององค์การบริหารส่วนตำบลหัวเมือง ที่ ๕ ยุทธศาสตร์พัฒนาด้านโครงสร้างพื้นฐาน

๑.๑ กลยุทธ์ก่อสร้าง ปรับปรุง บำรุงรักษาถนน ทางเดิน ทางเท้า และทางระบายน้ำ

๕.๑ แผนงานอุตสาหกรรมและการโยธา

ที่	โครงการ	วัตถุประสงค์	เป้าหมาย (ผลผลิตของ โครงการ)	งบประมาณ					ตัวชี้วัด (KPI)	ผลที่คาดว่าจะได้รับ	หน่วยงาน รับผิดชอบหลัก
				๒๕๖๖ (บาท)	๒๕๖๗ (บาท)	๒๕๖๘ (บาท)	๒๕๖๙ (บาท)	๒๕๗๐ (บาท)			
๖๙	โครงการปรับปรุงผิวทาง แอสฟัลต์ติก บ้านหนองเสี้ยว หมู่ ๔ สายทางลาดไปมาบนสถานบ้านหนองเสี้ยว	เพื่อให้ประชาชนสามารถสัญจรไป-มา ได้สะดวก	ปรับปรุงผิวทาง แอสฟัลต์ติก ขนาดผิวจราจร กว้าง ๔ ม. ยาว ๕๘๐ม. หน้า ๐.๐๕ ม.	-	๕๐๐,๐๐๐	๗๕๐,๐๐๐	-	-	จำนวนความยาวที่ดำเนินการ	มีถนน คสล.ที่ประชาชนสามารถสัญจรไป-มา ได้สะดวก	กองช่าง
๗๐	โครงการ ปรับปรุงผิวทาง แอสฟัลต์ติก บ้านหนองเสี้ยว หมู่ ๔ จากถนนใหญ่เข้าหมู่บ้านถึงทางแยกเข้าหมู่บ้าน	เพื่อให้ประชาชนสามารถสัญจรไป-มา ได้สะดวก	ก่อสร้างถนน ขนาดผิวจราจร กว้าง ๖ ม. ยาว ๑,๕๐๐ ม. หน้า ๐.๒๐ ม.	๖,๕๐๐,๐๐๐	-	-	-	-	จำนวนความยาวที่ดำเนินการ	มีถนน ลาดยางแอสฟัลติก ที่ประชาชนสามารถสัญจรไป-มา ได้สะดวก	กองช่าง
๗๑	โครงการปรับปรุงผิวทาง แอสฟัลติกบ้านหนองเสี้ยว หมู่ ๔ จากทางหลวงชนบทถึงคั่นคลองชลประทาน	เพื่อให้ประชาชนสามารถสัญจรไป-มา ได้สะดวก	ก่อสร้างถนน ขนาดผิวจราจร กว้าง ๕ ม. ยาว ๒๐๐๐ ม.	๗,๐๐๐,๐๐๐	-	-	-	-	จำนวนความยาวที่ดำเนินการ	มีถนน ลาดยางแอสฟัลติก ที่ประชาชนสามารถสัญจรไป-มา ได้สะดวก	กองช่าง
๗๒	โครงการปรับปรุงผิวทาง แอสฟัลติก บ้านหนองเสี้ยว หมู่ ๔ จากบ้านนายไพบุลย์ ช่างทอง เก่ง ถึงบ้านนางกัจจิรา สมบุตร	เพื่อให้ประชาชนสามารถสัญจรไป-มา ได้สะดวก	ผิวจราจร กว้าง ๕ ม. ยาว ๗๐ ม. หน้า ๐.๑๕ ม.	๒๕๐,๐๐๐	-	-	-	-	จำนวนความยาวที่ดำเนินการ	มีถนน ลาดยางแอสฟัลติก ที่ประชาชนสามารถสัญจรไป-มา ได้สะดวก	กองช่าง
๗๓	โครงการปรับปรุงผิวทาง แอสฟัลติก บ้านหนองเสี้ยว หมู่ ๔ จากบ้านนางซอน ปัญญาไว ถึงประมงรุ่งโรจน์	เพื่อให้ประชาชนสามารถสัญจรไป-มา ได้สะดวก	ขนาดผิวจราจร กว้าง ๕ ม. ยาว ๓๐๐ ม. หน้า ๐.๑๕ ม.	-	๑,๑๐๐,๐๐๐	-	-	-	จำนวนความยาวที่ดำเนินการ	มีถนน ลาดยางแอสฟัลติก ที่ประชาชนสามารถสัญจรไป-มา ได้สะดวก	กองช่าง

ยุทธศาสตร์การพัฒนาขององค์การบริหารส่วนตำบลหัวเมือง ที่ ๕ ยุทธศาสตร์พัฒนาด้านโครงสร้างพื้นฐาน

๑.๑ กลยุทธ์ก่อสร้าง ปรับปรุง บำรุงรักษาถนน ทางเดิน ทางเท้า และทางระบายน้ำ

๕.๑ แผนงานอุตสาหกรรมและการโยธา

ที่	โครงการ	วัตถุประสงค์	เป้าหมาย (ผลผลิตของ โครงการ)	งบประมาณ					ตัวชี้วัด (KPI)	ผลที่คาดว่าจะได้รับ	หน่วยงาน รับผิดชอบหลัก
				๒๕๖๖ (บาท)	๒๕๖๗ (บาท)	๒๕๖๘ (บาท)	๒๕๖๙ (บาท)	๒๕๗๐ (บาท)			
๗๔	โครงการ ก่อสร้างถนน คสล. บ้านหนองเสี้ยว หมู่ ๔ จากถนนทางหลวงชนบท สาย พร.๕๐๓๑ ถึงนายนาย ประชัน โลกคำลือ	เพื่อให้ประชาชน สามารถสัญจรไป-มา ได้สะดวก	ผิวจราจร กว้าง ๔ ม. ยาว ๗๕ ม. หน้า ๐.๑๕ ม. หรือมีพื้นที่ ไม่น้อยกว่า ๓๐๐ ตารางเมตร	๑๗๐,๙๐๐	-	-	-	-	จำนวน ความยาวที่ ดำเนินการ	มีถนน คสล.ที่ ประชาชนสามารถ สัญจรไป-มา ได้สะดวก	กองช่าง
๗๕	โครงการปรับปรุงผิวทาง แอสฟัลติก บ้านหนอง เสี้ยว หมู่ ๔ จากบ้านนาง ศรีลูน ใจกล้า ถึงบ้านนาย วินัส บำเพ็ญบุญ	เพื่อให้ประชาชน สามารถสัญจรไป-มา ได้สะดวก	ขนาดผิวจราจร กว้าง ๕ ม. ยาว ๑,๑๐๐ ม. หน้า ๐.๑๕ ม.	-	๒,๐๐๐,๐๐๐	-	-	-	จำนวน ความยาวที่ ดำเนินการ	มีถนน ลาดยางแอสฟัล ติก ที่ประชาชน สามารถสัญจรไป-มา ได้สะดวก	กองช่าง
๗๖	โครงการ ปรับปรุงผิวทาง แอสฟัลติก บ้านหนอง เสี้ยว หมู่ ๔ จากบ้านนาย บุญสืบอินทวิชัย ถึงบ้าน นางศรีวิชัย สายสอด	เพื่อให้ประชาชน สามารถสัญจรไป-มา ได้สะดวก	ขนาดผิวจราจร กว้าง ๕ ม. ยาว ๖๐ ม. หน้า ๐.๒๐ ม.	-	๒๕๐,๐๐๐	-	-	-	จำนวน ความยาวที่ ดำเนินการ	มีถนน ลาดยางแอสฟัล ติก ที่ประชาชน สามารถสัญจรไป-มา ได้สะดวก	กองช่าง
๗๗	โครงการก่อสร้างถนน คสล. บ้านหนองเสี้ยว หมู่ ๔ จากบ้านนาง ผกามาศ พุทธอาสน์ ถึงบ้านนายเยี่ยม ดาวหาญ	เพื่อให้ประชาชน สามารถสัญจรไป-มา ได้สะดวก	ขนาดผิวจราจร กว้าง ๓ ม. ยาว ๓๐ ม. หน้า ๐.๑๕ ม.หรือมี พื้นที่ไม่น้อยกว่า ๙๐ ตารางเมตร	๔๙,๒๐๐	-	-	-	-	จำนวน ความยาวที่ ดำเนินการ	มีถนน คสล.ที่ ประชาชนสามารถ สัญจรไป-มา ได้สะดวก	กองช่าง
๗๘	โครงการปรับปรุงผิวทาง แอส ฟัลติก บ้านหนองเสี้ยว หมู่ ๔ จากบ้านนาง อำพร หลวงทิพย์ ถึงถนนทาง หลวงชนบทสายต้นหนูน	เพื่อให้ประชาชน สามารถสัญจรไป-มา ได้สะดวก	ปรับปรุงผิวทาง แอส ฟัลติก ขนาดผิว จราจร กว้าง ๕ ม. ยาว ๔๐๐ ม. หน้า ๐.๑๕ ม.	-	๑,๕๐๐,๐๐๐	-	-	-	จำนวน ความยาวที่ ดำเนินการ	มีถนน คสล.ที่ ประชาชนสามารถ สัญจรไป-มา ได้สะดวก	กองช่าง

ยุทธศาสตร์การพัฒนาขององค์การบริหารส่วนตำบลหัวเมือง ที่ ๕ ยุทธศาสตร์การพัฒนาด้านโครงสร้างพื้นฐาน

๑.๑ กลยุทธ์ก่อสร้าง ปรับปรุง บำรุงรักษาถนน ทางเดิน ทางเท้า และทางระบายน้ำ

๕.๑ แผนงานอุตสาหกรรมและการโยธา

ที่	โครงการ	วัตถุประสงค์	เป้าหมาย (ผลผลิตของ โครงการ)	งบประมาณ					ตัวชี้วัด (KPI)	ผลที่คาดว่าจะได้รับ	หน่วยงาน รับผิดชอบหลัก
				๒๕๖๖ (บาท)	๒๕๖๗ (บาท)	๒๕๖๘ (บาท)	๒๕๖๙ (บาท)	๒๕๗๐ (บาท)			
๗๙	โครงการปรับปรุงผิวทาง แอสฟัลท์ติก บ้านหนองเสี้ยว หมู่ ๔ จากบ้านนายสวิง พรหมมา ถึงถนนทางหลวงชนบทสาย หนองเสี้ยวต้นหนูน	เพื่อให้ประชาชนสามารถสัญจรไป-มาได้สะดวก	ก่อสร้างถนน ขนาดผิวจราจร กว้าง ๕ ม. ยาว ๑,๑๐๐ ม. หนา ๐.๑๕ ม.	-	-	๔,๐๐๐,๐๐๐	-	-	จำนวนความยาวที่ดำเนินการ	มีถนน ลาดยางแอสฟัลติก ที่ประชาชนสามารถสัญจรไป-มาได้สะดวก	กองช่าง
๘๐	โครงการปรับปรุงผิวทาง แอสฟัลท์ติก บ้านหนองเสี้ยว หมู่ ๔ จากบ้านนางวรรณิดา ฉาใจ ถึงลำน้ำยม	เพื่อให้ประชาชนสามารถสัญจรไป-มาได้สะดวก	ปรับปรุงผิวทาง แอสฟัลท์ติก ขนาดผิวจราจร กว้าง ๕ ม. ยาว ๑,๐๐๐ ม. หนา ๐.๒๐ ม.	-	๓,๕๐๐,๐๐๐	-	-	-	จำนวนความยาวที่ดำเนินการ	มีถนน คสล.ที่ประชาชนสามารถสัญจรไป-มาได้สะดวก	กองช่าง
๘๑	โครงการปรับปรุงผิวทาง แอสฟัลท์ติก บ้านหนองเสี้ยว หมู่ ๔ จากบ้านนางรัชณี ผิวม่วง ถึงหอเจ้าบ้าน	เพื่อให้ประชาชนสามารถสัญจรไป-มาได้สะดวก	ก่อสร้างถนน ขนาดผิวจราจร กว้าง ๕ ม. ยาว ๕๐๐ ม. หนา ๐.๑๕ ม.	-	-	๑,๘๐๐,๐๐๐	-	-	จำนวนความยาวที่ดำเนินการ	มีถนน ลาดยางแอสฟัลติก ที่ประชาชนสามารถสัญจรไป-มาได้สะดวก	กองช่าง
๘๒	โครงการปรับปรุงผิวทาง แอสฟัลท์ติก บ้านหนองเสี้ยว หมู่ ๔ จากบ้านนางแสงหล้า สิงห์เหาะ ถึง นานายวาด สายสอด	เพื่อให้ประชาชนสามารถสัญจรไป-มาได้สะดวก	ก่อสร้างถนน ขนาดผิวจราจร กว้าง ๕ ม. ยาว ๑๐๐ ม. หนา ๐.๑๕ ม.	-	-	๓๕๐,๐๐๐	-	-	จำนวนความยาวที่ดำเนินการ	มีถนน ลาดยางแอสฟัลติก ที่ประชาชนสามารถสัญจรไป-มาได้สะดวก	กองช่าง
๘๓	โครงการปรับปรุงผิวทาง แอสฟัลท์ติก บ้านหนองเสี้ยว หมู่ ๔ จากบ้านนางพิกุลชนยาน ถึงบ้านนายสมพงษ์ ใจตรงค์	เพื่อให้ประชาชนสามารถสัญจรไป-มาได้สะดวก	ก่อสร้างถนน ขนาดผิวจราจร กว้าง ๕ ม. ยาว ๑๐๐ ม. หนา ๐.๑๕ ม.	-	-	-	๓๕๐,๐๐๐	-	จำนวนความยาวที่ดำเนินการ	มีถนน ลาดยางแอสฟัลติก ที่ประชาชนสามารถสัญจรไป-มาได้สะดวก	กองช่าง

ยุทธศาสตร์การพัฒนาขององค์การบริหารส่วนตำบลหัวเมือง ที่ ๕ ยุทธศาสตร์พัฒนาด้านโครงสร้างพื้นฐาน

๑.๑ กลยุทธ์ก่อสร้าง ปรับปรุง บำรุงรักษาถนน ทางเดิน ทางเท้า และทางระบายน้ำ

๕.๑ แผนงานอุตสาหกรรมและการโยธา

ที่	โครงการ	วัตถุประสงค์	เป้าหมาย (ผลผลิตของ โครงการ)	งบประมาณ					ตัวชี้วัด (KPI)	ผลที่คาดว่าจะได้รับ	หน่วยงาน รับผิดชอบหลัก
				๒๕๖๖ (บาท)	๒๕๖๗ (บาท)	๒๕๖๘ (บาท)	๒๕๖๙ (บาท)	๒๕๗๐ (บาท)			
๘๔	โครงการปรับปรุงผิวทาง แอสฟัลต์ติก บ้านหนอง เสี้ยว หมู่ ๔ จากบ้านนาย สนิทใจตุรงค์ ถึงนายนายวาด สายสอด	เพื่อให้ประชาชน สามารถสัญจรไป-มา ได้สะดวก	ก่อสร้างถนน ขนาดผิวจราจร กว้าง ๕ ม. ยาว ๑๐๐ ม. หนา ๐.๑๕ ม.	-	-	-	๓๕๐,๐๐๐	-	จำนวน ความยาวที่ ดำเนินการ	มีถนน ลาดยางแอสฟัล ติก ที่ประชาชน สามารถสัญจรไป-มา ได้สะดวก	กองช่าง
๘๕	โครงการปรับปรุงผิวทาง แอสฟัลต์ติก บ้านหนอง เสี้ยว หมู่ ๔ จากบ้านนาย ยอด สายสอด ถึงบ้าน นางบัวผิน ใจเอิบ	เพื่อให้ประชาชน สามารถสัญจรไป-มา ได้สะดวก	ก่อสร้างถนน ขนาดผิวจราจร กว้าง ๕ ม. ยาว ๕๐ ม. หนา ๐.๑๕ ม.	-	-	-	๑๘๐,๐๐๐	-	จำนวน ความยาวที่ ดำเนินการ	มีถนน ลาดยางแอสฟัล ติก ที่ประชาชน สามารถสัญจรไป-มา ได้สะดวก	กองช่าง
๘๖	โครงการปรับปรุงผิวทาง แอสฟัลต์ติก บ้านหนอง เสี้ยว หมู่ ๔ จากบ้านนาย ยวน แพทย์สมาน ถึงบ้าน นายหมิง ยิ่งยืน	เพื่อให้ประชาชน สามารถสัญจรไป-มา ได้สะดวก	ก่อสร้างถนน ขนาดผิวจราจร กว้าง ๕ ม. ยาว ๕๕ ม. หนา ๐.๑๕ ม.	-	-	-	๑๙๐,๐๐๐	-	จำนวน ความยาวที่ ดำเนินการ	มีถนน ลาดยางแอสฟัล ติก ที่ประชาชน สามารถสัญจรไป-มา ได้สะดวก	กองช่าง
๘๗	โครงการปรับปรุงผิวทาง แอส ฟัลต์ติก บ้านหนองเสี้ยว หมู่ ๔ จากบ้านนางกุล สีทา ถึงถนน ทางหลวงชนบทหนองเสี้ยววัง ฟ่อน	เพื่อให้ประชาชน สามารถสัญจรไป-มา ได้สะดวก	ก่อสร้างถนน ขนาดผิวจราจร กว้าง ๕ ม. ยาว ๑,๐๑๐ ม. หนา ๐.๑๕ ม.	-	-	-	๓๖๐,๐๐๐	-	จำนวน ความยาวที่ ดำเนินการ	มีถนน ลาดยางแอสฟัล ติก ที่ประชาชน สามารถสัญจรไป-มา ได้สะดวก	กองช่าง
๘๘	โครงการก่อสร้างถนน คสล. จุดเริ่มต้นบ้านนางวรรณิศา ฉาใจ จุดสิ้นสุด ลำน้ำยม	เพื่อให้ประชาชน สามารถสัญจรไป-มา ได้สะดวก	ขนาดกว้าง ๕ ม. ยาว ๑,๐๐๐ ม. หนาเฉลี่ย ๐.๑๕ ม. หรือมีพื้นที่ไม่น้อย กว่า ๕,๐๐๐ ตร.ม.	-	-	๔๕๐,๐๐๐	-	-	จำนวน ความยาวที่ ดำเนินการ	มีถนนที่ประชาชน สามารถสัญจรไป-มา ได้สะดวก	กองช่าง

๑.ยุทธศาสตร์การพัฒนาขององค์การบริหารส่วนตำบลหัวเมือง ที่ ๕ ยุทธศาสตร์การพัฒนาด้านโครงสร้างพื้นฐาน

๑.๑ กลยุทธ์ก่อสร้าง ปรับปรุง บำรุงรักษาถนน ทางเดิน ทางเท้า และทางระบายน้ำ

๕.๑ แผนงานอุตสาหกรรมและการโยธา

ที่	โครงการ	วัตถุประสงค์	เป้าหมาย (ผลผลิตของ โครงการ)	งบประมาณ					ตัวชี้วัด (KPI)	ผลที่คาดว่าจะได้รับ	หน่วยงาน รับผิดชอบหลัก
				๒๕๖๖ (บาท)	๒๕๖๗ (บาท)	๒๕๖๘ (บาท)	๒๕๖๙ (บาท)	๒๕๗๐ (บาท)			
๘๙	โครงการก่อสร้างถนน คสล. บ้านนายชั้น ชนม์ฐาน ถึง บ้านนายสมพจน์ ใจตรงค์ หมู่ ๔	เพื่อให้ประชาชนสามารถสัญจรไป-มาได้สะดวก	ขนาดกว้าง ๔ เมตร ยาว ๕๐ เมตร หนา ๐๐.๑๕ เมตร หรือมีพื้นที่ไม่น้อยกว่า ๒๐๐ ตารางเมตร		๑๒๐,๐๐๐				จำนวนความยาวที่ดำเนินการ	มีถนนที่ประชาชนสามารถสัญจรไป-มาได้สะดวก	กองช่าง
๙๐	โครงการก่อสร้างรางรินรูปตัวยู แบบมีฝาปิด บ้านหนองเสี้ยว หมู่ ๔ จากบ้านนายไพฑูลย์ หนองสิงห์ ถึงบ้านนางบุญล้อม จิตพยัค	เพื่อให้น้ำไหลสะดวก	ก่อสร้างรางรินรูปตัวยู ขนาดกว้าง ๕๐ ซม. ความยาว ๙๕๐ ม. ลึก ๕๐ ซม.	-	-๒,๐๐๐,๐๐๐	-	-		จำนวน ๑ จุด	น้ำไหลเข้าพื้นที่การเกษตรได้มากขึ้น	กองช่าง
๙๑	โครงการวางท่อระบายน้ำพร้อมบ่อพัก บ้านหนองเสี้ยว หมู่ ๔ จากบ้านนายนิยม ดวงสุวรรณ ถึงบ้านนางอำพร ศิริแก้ว	เพื่อให้น้ำไหลสะดวก	วางท่อขนาด ๖๐ ความยาว ๒๐๐ ม. ลึก ๑.๑๕ ซม.	-	-	-	-	๕๐๐,๐๐๐	จำนวน ๑ จุด	น้ำไม่ท่วมขัง	กองช่าง
๙๒	โครงการวางท่อระบายน้ำพร้อมบ่อพัก บ้านหนองเสี้ยว หมู่ ๔ จากบ้านนางวรรณิตา ฉาใจ ถึงนางนายาวาด สายสอด	เพื่อให้น้ำไหลสะดวก	วางท่อขนาด ๖๐ ความยาว ๑๐๐ ม. ลึก ๐.๑๕ ซม.	-	-	-	-	๓๐๐,๐๐๐	จำนวน ๑ จุด	น้ำไม่ท่วมขัง	กองช่าง
๙๓	โครงการขยายเขตระบบประปาหมู่บ้าน บ้านหนองเสี้ยว หมู่ ๔	เพื่อให้ประชาชนมีน้ำประปาใช้อย่างทั่วถึง	ทำการขยายเขตระบบประปาหมู่บ้าน	๑,๐๐๐,๐๐๐	-	-	-	-	๑ บ้าน	ประชาชนมีน้ำเพื่อการอุปโภค-บริโภคอย่างเพียงพอ	กองช่าง

๑.ยุทธศาสตร์การพัฒนาขององค์การบริหารส่วนตำบลหัวเมือง ที่ ๕ ยุทธศาสตร์การพัฒนาด้านโครงสร้างพื้นฐาน

๑.๑ กลยุทธ์ก่อสร้าง ปรับปรุง บำรุงรักษาถนน ทางเดิน ทางเท้า และทางระบายน้ำ

๕.๑ แผนงานอุตสาหกรรมและการโยธา

ที่	โครงการ	วัตถุประสงค์	เป้าหมาย (ผลผลิตของ โครงการ)	งบประมาณ					ตัวชี้วัด (KPI)	ผลที่คาดว่าจะได้รับ	หน่วยงาน รับผิดชอบหลัก
				๒๕๖๖ (บาท)	๒๕๖๗ (บาท)	๒๕๖๘ (บาท)	๒๕๖๙ (บาท)	๒๕๗๐ (บาท)			
๙๔	โครงการก่อสร้างร่องระบายน้ำ คสล.แบบมีฝาปิด บ้านหนองเสี้ยว หมู่ ๔ จากบ้านนายบุญสืบ อินทริชัย ถึงบ้านนางวรรณิตา ฉาใจ	เพื่อป้องกันปัญหาน้ำท่วมขัง	ก่อสร้างร่องระบายน้ำพร้อมฝาปิด ขนาดปากกว้าง ๐.๓๐ เมตร ลึก ๐.๓๐ - ๐.๕๐ เมตร ยาว ๓๐๐ เมตร		๔๕๐,๐๐๐.-	-	-	-	จำนวน ๑ จุด	น้ำไม่ท่วมขัง	กองช่าง
๙๕	โครงการเปลี่ยนระบบประปาหมู่บ้าน หมู่ ๔	เพื่อให้ประชาชนมีน้ำประปาใช้อย่างทั่วถึง	ภายในพื้นที่ หมู่ที่ ๔		๑,๐๐๐,๐๐๐				จำนวน ๑ หมู่	ประชาชนมีน้ำเพื่อการอุปโภค-บริโภคอย่างเพียงพอ	กองช่าง
๙๖	โครงการปรับปรุงผิวทางแอสฟัลท์ติก บ้านแม่ทะ หมู่ ๕ จากบ้าน ร.ต.ท.จำนงค์ ใจประเทือง ถึง บ้านนายวิไล โปร่งใจ	เพื่อให้ประชาชนสามารถสัญจรไป-มา ได้สะดวก	ปรับปรุงผิวทาง แอสฟัลท์ติก ขนาดผิวจราจร กว้าง ๕ ม. ยาว ๓๐๐ ม. หน้า ๐.๑๕ ม.	๑,๑๐๐,๐๐๐	-	-	-	-	จำนวน ความยาวที่ดำเนินการ	มีถนน คสล.ที่ประชาชนสามารถสัญจรไป-มา ได้สะดวก	กองช่าง
๙๗	โครงการก่อสร้างรางรับน้ำส่งน้ำรูปตัวยู บริเวณลำเหมืองปู่เครือ บ้านแม่ทะ หมู่ที่ ๕	เพื่อให้มีน้ำไหลได้สะดวก	ก่อสร้างราง คสล. ปาก กว้าง ๐.๖ ม. ยาว ๕๐๐ ม.	๑๐๐,๐๐๐	-	-	-	-	ราง คสล. จำนวน ๑ เส้น	น้ำไหลเข้าสู่พื้นที่การเกษตรได้ดีขึ้น	กองช่าง, อบจ.แพร่
๙๘	โครงการก่อสร้างรางรับน้ำส่งน้ำรูปตัวยู บ้านแม่ทะ หมู่ที่ ๕ จากน้ำตก ๒ ถึง นายหล่วน กุณวงศ์	เพื่อให้มีน้ำไหลได้สะดวก	ก่อสร้างราง คสล. ปาก กว้าง ๐.๖ ม. ยาว ๒๕๐ ม.	๕๐,๐๐๐	-	-	-	-	ราง คสล. จำนวน ๑ เส้น	น้ำไหลเข้าสู่พื้นที่การเกษตรได้ดีขึ้น	กองช่าง, อบจ.แพร่

ยุทธศาสตร์การพัฒนาขององค์การบริหารส่วนตำบลหัวเมือง ที่ ๕ ยุทธศาสตร์พัฒนาด้านโครงสร้างพื้นฐาน

๑.๑ กลยุทธ์ก่อสร้าง ปรับปรุง บำรุงรักษาถนน ทางเดิน ทางเท้า และทางระบายน้ำ

๕.๑ แผนงานอุตสาหกรรมและการโยธา

ที่	โครงการ	วัตถุประสงค์	เป้าหมาย (ผลผลิตของ โครงการ)	งบประมาณ					ตัวชี้วัด (KPI)	ผลที่คาดว่าจะได้รับ	หน่วยงาน รับผิดชอบหลัก
				๒๕๖๖ (บาท)	๒๕๖๗ (บาท)	๒๕๖๘ (บาท)	๒๕๖๙ (บาท)	๒๕๗๐ (บาท)			
๙๙	โครงการปรับปรุงผิวทางแอสฟัลท์ติก บ้านแม่ทะ หมู่ ๕ บริเวณซอย ๖ จากบ้าน นางวาสนา ใจประเทือง ถึงบ้านนายแก้ว จิตรหาญ	เพื่อให้ประชาชนสามารถสัญจรไป-มา ได้สะดวก	ขนาดผิวจราจร กว้าง ๕ ม. ยาว ๓๐๐ ม. หนา ๐.๑๕ ม.	-	๕๐๐,๐๐๐	๕๐๐,๐๐๐-	-	-	จำนวน ความยาวที่ดำเนินการ	มีถนน คสล.ที่ประชาชนสามารถสัญจรไป-มา ได้สะดวก	กองช่าง
๑๐๐	โครงการปรับปรุงผิวทาง แอสฟัลท์ติก บ้านแม่ทะ หมู่ ๕ บริเวณซอย ๑ จากบ้าน นาย นพรัตน์ เสนรังสี ถึงบ้านนายฝาย ใจประเทือง	เพื่อให้ประชาชนสามารถสัญจรไป-มา ได้สะดวก	ขนาดผิวจราจร กว้าง ๕ ม. ยาว ๓๐๐ ม. หนา ๐.๑๕ ม.	-	๕๐๐,๐๐๐	๕๐๐,๐๐๐	-	-	จำนวน ความยาวที่ดำเนินการ	มีถนน คสล.ที่ประชาชนสามารถสัญจรไป-มา ได้สะดวก	กองช่าง
๑๐๑	โครงการขุดลอกห้วยขี้หมู ซอย ๕ บ้านแม่ทะ หมู่ที่ ๕	เพื่อกักเก็บน้ำไว้ใช้เพื่อการเกษตร	ทำการขุดลอกลำห้วยขี้หมูขนาดกว้าง ๔ เมตร ยาว ๑,๕๐๐ เมตร	-	๓๐๐,๐๐๐	-	-	-	จำนวน ๑ แห่ง	มีน้ำใช้เพื่อการเกษตรตลอดทั้งปี	กองช่าง
๑๐๒	โครงการก่อสร้างถนนลูกรังเพื่อการเกษตรบริเวณลำห้วยแม่ทะทั้งสองฝั่ง (ทิศตะวันออกและทิศตะวันตก)	เพื่อให้ประชาชนสามารถสัญจรไป-มา ได้สะดวก	ก่อสร้างถนนลูกรังเพื่อการเกษตรขนาดกว้าง ๔ เมตร ยาว ๓,๐๐๐ เมตร	-	๓๐๐,๐๐๐	๓๐๐,๐๐๐	-	-	ถนน ลูกรังเพื่อการเกษตรจำนวน ๑ เส้น	มีถนน ที่ประชาชนสามารถสัญจรไป-มา ได้สะดวก	กองช่าง/ หน่วยงานที่เกี่ยวข้อง
๑๐๓	โครงการก่อสร้างรางระบายน้ำรูปตัวยู บ้านแม่ทะ หมู่ที่ ๕ จากบ้านนางสุทิน ทองขาว ถึงนายสำราญ พวงสมบัติ	เพื่อให้มีน้ำไหลได้สะดวก	ก่อสร้างราง คสล.ปาก กว้าง ๐.๕ ม. ยาว ๕๐๐ ม.	-	๑,๐๐๐,๐๐๐	-	-	-	ราง คสล.จำนวน ๑ เส้น	น้ำไหลเข้าสู่พื้นที่การเกษตรได้ดีขึ้น	กองช่าง, อบจ.แพร่

ยุทธศาสตร์การพัฒนาขององค์การบริหารส่วนตำบลหัวเมือง ที่ ๕ ยุทธศาสตร์การพัฒนาด้านโครงสร้างพื้นฐาน

๑.๑ กลยุทธ์ก่อสร้าง ปรับปรุง บำรุงรักษาถนน ทางเดิน ทางเท้า และทางระบายน้ำ

๕.๑ แผนงานอุตสาหกรรมและการโยธา

ที่	โครงการ	วัตถุประสงค์	เป้าหมาย (ผลผลิตของ โครงการ)	งบประมาณ					ตัวชี้วัด (KPI)	ผลที่คาดว่าจะได้รับ	หน่วยงาน รับผิดชอบหลัก
				๒๕๖๖ (บาท)	๒๕๖๗ (บาท)	๒๕๖๘ (บาท)	๒๕๖๙ (บาท)	๒๕๗๐ (บาท)			
๑๐๔	โครงการปรับปรุงผิวทางแอสฟัลท์ติก บ้านแม่ทะ หมู่ ๕ บริเวณซอย ๓ จากบ้าน นายปัน รอดทุกข์ ถึงบ้านนางเพ็ญศรี ทาบุญ	เพื่อให้ประชาชนสามารถสัญจรไป-มาได้สะดวก	ปรับปรุงผิวทาง แอสฟัลท์ติก ขนาดผิวจราจร กว้าง ๕ ม. ยาว ๒๐๐ ม. หน้า ๐.๑๕ ม.	-	-	๓๐๐,๐๐๐	-	-	จำนวนความยาวที่ดำเนินการ	มีถนน คสล.ที่ประชาชนสามารถสัญจรไป-มาได้สะดวก	กองช่าง
๑๐๕	โครงการก่อสร้างรางระบายน้ำรูปตัวยู บ้านแม่ทะ หมู่ที่ ๕ จากบ้านนายสม เจริญจันทร์ ถึงบ้านนายคะเน กันยะมี	เพื่อให้น้ำไหลได้สะดวก	ก่อสร้างราง คสล. ปาก กว้าง ๐.๖ ม. ยาว ๒๕๐ ม.	-	-	-	๕๐๐,๐๐๐	-	ราง คสล. จำนวน ๑ เส้น	น้ำไหลเข้าสู่พื้นที่การเกษตรได้ดีขึ้น	กองช่าง
๑๐๖	โครงการก่อสร้างรางระบายน้ำรูปตัวยู บ้านแม่ทะ หมู่ที่ ๕ จากบ้านนายสงัด ทาบุญ ถึงนางนางวาสนา ท้าวชัย	เพื่อให้น้ำไหลได้สะดวก	ก่อสร้างราง คสล. ปาก กว้าง ๐.๖ ม. ยาว ๒๐๐ ม.	-	-	-	๔๐๐,๐๐๐	-	ราง คสล. จำนวน ๑ เส้น	น้ำไหลเข้าสู่พื้นที่การเกษตรได้ดีขึ้น	กองช่าง
๑๐๗	โครงการก่อสร้างรางระบายน้ำรูปตัวยู บ้านแม่ทะ หมู่ที่ ๕ จากบ้านนางชิตี ผิวมณี ถึงบ้าน รตท.จางงค์ ใจประเทือง	เพื่อให้น้ำไหลได้สะดวก	ก่อสร้างราง คสล. ปาก กว้าง ๐.๓๐ ม. ยาว ๑๐๐ ม.	-	-	-	๒๐๐,๐๐๐	-	รางระบายน้ำ คสล. จำนวน ๑ เส้น	น้ำไหลเข้าสู่พื้นที่การเกษตรได้ดีขึ้น	กองช่าง
๑๐๘	โครงการก่อสร้างรางระบายน้ำรูปตัวยู บ้านแม่ทะ หมู่ที่ ๕ จากนาหมอจิตร..... ถึงนางนางศักดิ์ มีนิก	เพื่อให้น้ำไหลได้สะดวก	ก่อสร้างราง คสล. ปาก กว้าง ๐.๕๐ ม. ยาว ๓๐๐ ม.	-	-	-	-	๓๐๐,๐๐๐	รางระบายน้ำ คสล. จำนวน ๑ เส้น	น้ำไหลเข้าสู่พื้นที่การเกษตรได้ดีขึ้น	กองช่าง

ยุทธศาสตร์การพัฒนาขององค์การบริหารส่วนตำบลหัวเมือง ที่ ๕ ยุทธศาสตร์พัฒนาด้านโครงสร้างพื้นฐาน

๑.๑ กลยุทธ์ก่อสร้าง ปรับปรุง บำรุงรักษาถนน ทางเดิน ทางเท้า และทางระบายน้ำ

๕.๑ แผนงานอุตสาหกรรมและการโยธา

ที่	โครงการ	วัตถุประสงค์	เป้าหมาย (ผลผลิตของ โครงการ)	งบประมาณ					ตัวชี้วัด (KPI)	ผลที่คาดว่าจะได้รับ	หน่วยงาน รับผิดชอบหลัก
				๒๕๖๖ (บาท)	๒๕๖๗ (บาท)	๒๕๖๘ (บาท)	๒๕๖๙ (บาท)	๒๕๗๐ (บาท)			
๑๐๙	โครงการก่อสร้างรางระบายน้ำรูปตัวยู บ้านแม่ทะ หมู่ที่ ๕ เลียบถนนทางหลวงชนบทสายแม่ทะหนองเสี้ยว	เพื่อให้น้ำไหลได้สะดวก	ก่อสร้างราง คสล. ปาก กว้าง ๐.๕๐ ม. ยาว ๒๕๐ ม.	-	-	-	-	๔๕๐,๐๐๐	รางระบายน้ำ คสล. จำนวน ๑ เส้น	น้ำไหลเข้าสู่พื้นที่การเกษตรได้ดีขึ้น	กองช่าง
๑๑๐	โครงการก่อสร้างรางระบายน้ำรูปตัวยู บ้านแม่ทะ หมู่ที่ ๕ จากบ้านนายวิไล โปร่งใจ ถึงบ้าน นายสายัญ ชัยวาร	เพื่อให้น้ำไหลได้สะดวก	ก่อสร้างราง คสล. ปาก กว้าง ๐.๓๐ ม. ยาว ๑๐๐ ม.	-	-	-	-	๒๐๐,๐๐๐	รางระบายน้ำ คสล. จำนวน ๑ เส้น	น้ำไหลเข้าสู่พื้นที่การเกษตรได้ดีขึ้น	กองช่าง
๑๑๑	โครงการก่อสร้างร่องระบายน้ำ คสล.แบบมีฝาปิด บ้านแม่ทะ หมู่ ๕ จุดเริ่มต้น บ้านนายเพิ่ม นันทะ จุดสิ้นสุด บ้านนางคำปุก ถิ่นแปลง	เพื่อแก้ไขปัญหาหน้าท่วมขัง	ก่อสร้างร่องระบายน้ำ ขนาดปากใน กว้าง ๐.๓๐ เมตร ความยาวรวม ๘๕ เมตร ลึกเฉลี่ย ๐.๓๐ เมตร	๑๕๐,๐๐๐	๑๕๐,๐๐๐	-	-	-	๑ จุด	ประชาชน ได้รับความสะดวกในการสัญจรไป-มา	กองช่าง
๑๑๒	โครงการ ปรับปรุงผิวทางแอสฟัลท์ติก บ้านแม่ทะ หมู่ที่ ๕ จุดเริ่มต้น วัดมัทชะ จุดสิ้นสุด บ้านนายผิน นันทะ	เพื่อให้ประชาชน ได้รับความสะดวกในการสัญจรไป-มา	กว้าง ๔.๐๐ เมตร ยาว ๕๘๐ เมตร หนา ๐.๐๕ เมตร หรือมีพื้นที่ไม่น้อยกว่า ๑,๗๔๐ ตารางเมตร	๘๐๐,๐๐๐	๕๐๐,๐๐๐	-	-	-	๑ จุด	ประชาชน ได้รับความสะดวกในการสัญจรไป-มา	กองช่าง
๑๑๓	โครงการปรับปรุงศาลาาปนสถาน บ้านแม่ทะ หมู่ ๕	เพื่อให้ประชาชนมีสถานที่ในการประกอบศาสนพิธี	ปรับปรุงศาลาาปนสถาน	๔๐๐,๐๐๐	๔๐๐,๐๐๐	-	-	-	จำนวน ๑ หลัง	ประชาชนได้รับความสะดวก	กองช่าง

๑.ยุทธศาสตร์การพัฒนาขององค์การบริหารส่วนตำบลหัวเมือง ที่ ๕ ยุทธศาสตร์การพัฒนาด้านโครงสร้างพื้นฐาน

๑.๑ กลยุทธ์ก่อสร้าง ปรับปรุง บำรุงรักษาถนน ทางเดิน ทางเท้า และทางระบายน้ำ

๕.๑ แผนงานอุตสาหกรรมและการโยธา

ที่	โครงการ	วัตถุประสงค์	เป้าหมาย (ผลผลิตของ โครงการ)	งบประมาณ					ตัวชี้วัด (KPI)	ผลที่คาดว่าจะได้รับ	หน่วยงาน รับผิดชอบหลัก
				๒๕๖๖ (บาท)	๒๕๖๗ (บาท)	๒๕๖๘ (บาท)	๒๕๖๙ (บาท)	๒๕๗๐ (บาท)			
๑๑๔	โครงการปรับปรุงผิวทาง แอสฟัลท์ติก บ้านแม่ทะ หมู่ที่ ๕ จุดเริ่มต้น บ้านนายอินสม เครื่องจักรจุดสิ้นสุด บ้าน นายเหม่ง วังกาสร	เพื่อให้ประชาชน ได้รับความสะดวกในการสัญจรไป-มา	กว้าง ๔.๐๐ เมตร ยาว ๒๓๕ เมตร หนา ๐.๐๕ เมตร หรือมีพื้นที่ไม่น้อยกว่า ๙๔๐ ตาราง เมตร	๔๐๐,๐๐๐	๔๐๐,๐๐๐	-	-	-	๑ จุด	ประชาชน ได้รับความสะดวกในการสัญจรไป-มา	กองช่าง
๑๑๕	โครงการก่อสร้างลานออกกำลังกาย พร้อมอุปกรณ์ บริเวณโรงเรียนบ้านแม่ทะ	เพื่อให้ประชาชน มีสถานที่ออกกำลังกาย	ก่อสร้างลานกีฬา	๕๐๐,๐๐๐	-	-	-	-	จำนวน ๑ จุด	ประชาชนมีสุขภาพร่างกายที่แข็งแรง	กองช่าง
๑๑๖	โครงการย้ายมิเตอร์น้ำประปา หมู่บ้าน บ้านแม่ทะ หมู่ ๕	เพื่อความสะดวกในการจัดเก็บค่าน้ำประปา	ทำการย้ายมิเตอร์น้ำประปา	๘๐,๐๐๐	-	-	-	-	จำนวน ๑ จุด	การอ่านมิเตอร์มีความถูกต้อง ชัดเจน	กองช่าง
๑๑๗	โครงการ ก่อสร้าง ถนน คสล. บ้านแม่ทะ หมู่ ๕ จุดเริ่มต้น บ้านนายเจียมศักดิ์ แสนคำยวง จุดสิ้นสุดบ้าน น.ส.ศรัญญา วันจา	เพื่อให้ประชาชน ได้รับความสะดวกในการสัญจรไป-มา	กว้าง ๓.๐๐ เมตร ยาว ๑๗ เมตร หนา ๐.๑๕ เมตร หรือมีพื้นที่ไม่น้อยกว่า ๕๑ ตาราง เมตร	๓๒,๐๐๐	๒๕,๐๐๐	-	-	-	จำนวน ความยาวที่ดำเนินการ	ประชาชน ได้รับความสะดวกในการสัญจรไป-มา	กองช่าง
๑๑๘	โครงการก่อสร้างถนน คสล. บ้านแม่ทะ หมู่ ๕ จุดเริ่มต้น บ้านนายรัศมี หวานหอม จุดสิ้นสุดบ้าน นางจันทร์เพ็ญ เมืองสอน	เพื่อให้ประชาชน ได้รับความสะดวกในการสัญจรไป-มา	กว้าง ๒.๖๐ เมตร ยาว ๒๐ เมตร หนา ๐.๑๕ เมตร หรือมีพื้นที่ไม่น้อยกว่า ๕๒ ตาราง เมตร		๒๖,๐๐๐	-	-	-	จำนวน ความยาวที่ดำเนินการ	ประชาชน ได้รับความสะดวกในการสัญจรไป-มา	กองช่าง

ยุทธศาสตร์การพัฒนาขององค์การบริหารส่วนตำบลหัวเมือง ที่ ๕ ยุทธศาสตร์พัฒนาด้านโครงสร้างพื้นฐาน

๑.๑ กลยุทธ์ก่อสร้าง ปรับปรุง บำรุงรักษาถนน ทางเดิน ทางเท้า และทางระบายน้ำ

๕.๑ แผนงานอุตสาหกรรมและการโยธา

ที่	โครงการ	วัตถุประสงค์	เป้าหมาย (ผลผลิตของ โครงการ)	งบประมาณ					ตัวชี้วัด (KPI)	ผลที่คาดว่าจะได้รับ	หน่วยงาน รับผิดชอบหลัก
				๒๕๖๖ (บาท)	๒๕๖๗ (บาท)	๒๕๖๘ (บาท)	๒๕๖๙ (บาท)	๒๕๗๐ (บาท)			
๑๑๙	โครงการก่อสร้างร่องระบายน้ำ คสล. แบบมีฝาปิด บ้านแม่ทะ หมู่ ๕ จากสวนนางวิไลวรรณ แมนใจถึง บ้านนายแก้ว จิต หาญ	เพื่อให้ประชาชนในพื้นที่มี น้ำใช้อย่างทั่วถึง	ก่อสร้างร่องระบาย น้ำ คสล.แบบมีฝาปิด ขนาดปากในกว้าง ๐.๓๐ เมตร ลึกเฉลี่ย ๐.๓๐ เมตร ยาว ๑๗๒ เมตร	๒๓๖,๐๐๐	-๑๐๐,๐๐๐	-	-	-	จำนวน ๑ จุด	ประชาชนมีน้ำใช้เพื่อ การเกษตรอย่างทั่วถึง	กองช่าง
๑๒๐	โครงการก่อสร้างร่องระบายน้ำ คสล. แบบมีฝาปิด บ้านแม่ทะ หมู่ ๕ จุดเริ่มต้น บ้านนายวิจิต สุทธนะ ถึงบ้านนางศิรินาถ กาศ ลังกา	เพื่อให้ประชาชนในพื้นที่มี น้ำใช้อย่างทั่วถึง	ขนาดปากในกว้าง ๐.๓๐ เมตร ลึกเฉลี่ย ๐.๓๐-๐.๓๗ เมตร ยาว ๙๘ เมตร	๑๘๘,๐๐๐	๑๘๙,๐๐๐	-	-	-	จำนวน ๑ จุด	ประชาชนมีน้ำใช้เพื่อ การเกษตรอย่างทั่วถึง	กองช่าง
๑๒๑	โครงการเสริมไหล่ทาง คสล. ซอยบ้านนางแสงลา เชียงสา หมู่ ๕	เพื่อให้ประชาชนสัญจร ไป-มา สะดวก ปลอดภัย	ขนาดกว้าง เฉลี่ย ๑ - ๑.๕๐ เมตร ยาว ๙๐ หน้า ๐.๑๕ เมตร		๑๐๐,๐๐๐	๑๐๐,๐๐๐			จำนวนความ ยาวที่เสริม ไหล่ทาง	ประชาชน ได้รับความ สะดวกในการสัญจร ไป-มา	กองช่าง
๑๒๒	โครงการปรับปรุงถนนสาย เพื่อการเกษตร(ลำห้วยแม่ ทะ) (บดอัด หินคลุก) นานาย จันทร์ วังทิพย์ ถึง นานาย ทองอยู่ รัตนขมพู หมู่ ๕	เพื่อให้ประชาชนสัญจร ไป-มา สะดวก	ขนาดกว้าง ๒ - ๓ เมตร ยาว ๑,๗๐๐ เมตร			๔๕๐,๐๐๐			จำนวนความ ยาวที่ ปรับปรุง	ประชาชน ได้รับความ สะดวกในการสัญจร ไป-มา	กองช่าง
๑๒๓	โครงการติดตั้งถังเก็บน้ำ ระบบประปาหมู่บ้าน หมู่ ๕	เพื่อให้ประชาชนมี น้ำประปาที่สะอาดใช้	หมู่ ๕		๕๐๐,๐๐๐				จำนวน ๑ แห่ง	ประชาชนมีน้ำประปาที่ สะอาดใช้อย่างเพียงพอ และทั่วถึง	กองช่าง

ยุทธศาสตร์การพัฒนาขององค์การบริหารส่วนตำบลหัวเมือง ที่ ๕ ยุทธศาสตร์พัฒนาด้านโครงสร้างพื้นฐาน

๑.๑ กลยุทธ์ก่อสร้าง ปรับปรุง บำรุงรักษาถนน ทางเดิน ทางเท้า และทางระบายน้ำ

๕.๑ แผนงานอุตสาหกรรมและการโยธา

ที่	โครงการ	วัตถุประสงค์	เป้าหมาย (ผลผลิตของ โครงการ)	งบประมาณ					ตัวชี้วัด (KPI)	ผลที่คาดว่าจะได้รับ	หน่วยงาน รับผิดชอบหลัก
				๒๕๖๖ (บาท)	๒๕๖๗ (บาท)	๒๕๖๘ (บาท)	๒๕๖๙ (บาท)	๒๕๗๐ (บาท)			
๑๒๔	โครงการวางท่อแบบมีบ่อพัก บ้านนายประทุม จิตประพันธ์ ถึงนางนงคำน้อย พวงถิ่น หมู่ ๕	เพื่อให้มีน้ำระบายได้ดี	ยาว ๘๐ เมตร ท่อ ขนาด			๙๐,๐๐๐			จำนวน ๑ แห่ง	น้ำไหลสะดวก ไม่ท่วม ขัง	กองช่าง
๑๒๕	โครงการก่อสร้างศาลา เอนกประสงค์หลังใหม่ บ้าน สันปูสี หมู่ที่ ๖	เพื่อใช้เป็นสถานที่ ประกอบกิจกรรมต่าง ๆของหมู่บ้าน	ก่อสร้างศาลา เอนกประสงค์ หมู่บ้าน		๙๐๐,๐๐๐-	-	-	-	ศาลา เอนกประสงค์ ๑ หลัง	มีสถานที่สำหรับทำ กิจกรรมต่างๆของ หมู่บ้าน	กองช่าง
๑๒๖	โครงการปรับปรุงศาลา เอนกประสงค์ บ้านสันปูสี หมู่ที่ ๖	เพื่อใช้เป็นสถานที่ ประกอบกิจกรรมต่าง ๆของหมู่บ้าน	ปรับปรุงศาลา เอนกประสงค์ หมู่บ้าน	๘๐๐,๐๐๐	-	-	-	-	ศาลา เอนกประสงค์ ๑ หลัง	มีสถานที่สำหรับทำ กิจกรรมต่างๆของ หมู่บ้าน	กองช่าง
๑๒๗	โครงการทาสีถนน คสล. ฉาปูนสถานบ้านสันปูสี หมู่ ที่ ๖	เพื่อใช้เป็นสถานที่ ประกอบกิจกรรมต่าง ๆของหมู่บ้าน	ทาสีถนน คสล. ฉาปูน สถาน ขนาดพื้นที่ไม่ น้อยกว่า ๒๒๐ ตรม.	๑๕๐,๐๐๐	-	-	-	-	จำนวน ๑ แห่ง	ประชาชนได้รับความ สะดวก	กองช่าง
๑๒๘	โครงการเปลี่ยนท่อประปา หมู่บ้าน บ้านสันปูสี หมู่ที่ ๖	เพื่อให้ประชาชนมี น้ำประปาที่สะอาดไว้ อุปโภค-บริโภค	ทำการเปลี่ยนท่อ ประปาใหม่		๘๐๐,๐๐๐-	-	-	-	เปลี่ยนท่อ ประปาทั้ง หมู่บ้าน	ประชาชนมีน้ำประปา ที่สะอาดไว้อุปโภค- บริโภค	กองช่าง
๑๒๙	โครงการก่อสร้างศาลา ฉาปูนสถานบ้านสันปูสี หมู่ ที่ ๖	เพื่อให้มีสถานที่ สำหรับประกอบพิธี การทางศาสนา	ทำการก่อสร้าง ศาลาฉาปูนสถาน กว้าง ๘ ม. ยาว ๑๖ ม.	๗๐๐,๐๐๐	-	-	-	-	จำนวน ๑ หลัง	ประชาชนได้รับความ สะดวก	กองช่าง
๑๓๐	โครงการก่อสร้างถนน คสล. บ้านสันปูสี หมู่ ๖ จากกุฎิ วัดสันปูสี ถึงน้ำตก๒	เพื่อให้ประชาชน สามารถสัญจรไป-มา ได้สะดวก	ก่อสร้างถนน ขนาดผิวจราจร กว้าง ๔ ม. ยาว ๑,๗๐๐ ม.	-	๔,๘๐๐,๐๐๐	-	-	-	จำนวน ความยาวที่ ดำเนินการ	มีถนน ลาดยางแอสฟัล ติก ที่ประชาชน สามารถสัญจรไป-มา ได้สะดวก	กองช่าง

ยุทธศาสตร์การพัฒนาขององค์การบริหารส่วนตำบลหัวเมือง ที่ ๕ ยุทธศาสตร์พัฒนาด้านโครงสร้างพื้นฐาน

๑.๑ กลยุทธ์ก่อสร้าง ปรับปรุง บำรุงรักษาถนน ทางเดิน ทางเท้า และทางระบายน้ำ

๕.๑ แผนงานอุตสาหกรรมและการโยธา

ที่	โครงการ	วัตถุประสงค์	เป้าหมาย (ผลผลิตของ โครงการ)	งบประมาณ					ตัวชี้วัด (KPI)	ผลที่คาดว่าจะได้รับ	หน่วยงาน รับผิดชอบหลัก
				๒๕๖๖ (บาท)	๒๕๖๗ (บาท)	๒๕๖๘ (บาท)	๒๕๖๙ (บาท)	๒๕๗๐ (บาท)			
๑๓๑	โครงการปรับปรุงหอกระจายข่าว บ้านสันปุยสี หมู่ที่ ๖	เพื่อให้ประชาชนได้รับรู้ข่าวสารอย่างทั่วถึง	ทำการปรับปรุงหอกระจายข่าว	-	-	๑๐๐,๐๐๐	-	-	จำนวน ๑ แห่ง	ประชาชนสามารถรับรู้ข้อมูลข่าวสารอย่างทั่วถึง	กองช่าง
๑๓๒	โครงการก่อสร้างถนน คสล. บ้านสันปุยสี หมู่ ๖ จากนายนายเจริญชัย เสนวิรัช ถึง แม่น้ำยม	เพื่อให้ประชาชนสามารถสัญจรไป-มาได้สะดวก	ก่อสร้างถนนคสล. กว้าง ๓ เมตร ยาว ๒๒๘ เมตร หนา ๐.๑๕ เมตร		๕๐๐,๐๐๐	๕๐๐,๐๐๐	๕๐๐,๐๐๐	-	จำนวนความยาวที่ดำเนินการ	มีถนน คสล.ที่ประชาชนสามารถสัญจรไป-มา ได้สะดวก	กองช่าง
๑๓๓	โครงการบดอัดถนนเพื่อการเกษตร บ้านสันปุยสี หมู่ ๖ บริเวณคันคลองห้วยแคร่เครือจากนายนายจำลอง บุญมามี ถึงนายนายผัด กาเดช	เพื่อให้ประชาชนสามารถสัญจรไป-มาได้สะดวก	บดอัดถนนลูกรัง กว้าง ๔ เมตร ยาว ๒.๕ กม.	-	๒,๐๐๐,๐๐๐	-	-	-	จำนวนความยาวที่ดำเนินการ	มีถนน.ที่ประชาชนสามารถสัญจรไป-มา ได้สะดวก	กองช่าง
๑๓๔	โครงการวางท่อ คสล.พร้อมหุ้ซ้าง บ้านสันปุยสี หมู่ ๖ จากแม่น้ำยม ถึงห้วยแคร่เครือ	เพื่อแก้ไขปัญหาน้ำท่วมขัง	วางท่อ คสล.พร้อมหุ้ซ้าง ขนาดท่อเส้นผ่านศูนย์กลาง ๐.๖๐ เมตร จำนวน ๖ จุด ๑. บริเวณนายนายสิงห์คาร สีโรทุจ ๒. บริเวณที่นางนางคราญ ไก่แก้ว ๓. บริเวณที่นายนายสนิท ปัญธิ ๔. บริเวณที่นายนายเหวียน กาเดช ๕. บริเวณที่นายนายเจริญชัย เสนวิรัตน์ ๖. บริเวณที่นางนางนุ กาเดช			๓๐๐,๐๐๐	-	-	จำนวนจุดที่ดำเนินการ	น้ำไม่ท่วมขัง	กองช่าง

ยุทธศาสตร์การพัฒนาขององค์การบริหารส่วนตำบลหัวเมือง ที่ ๕ ยุทธศาสตร์พัฒนาด้านโครงสร้างพื้นฐาน

๑.๑ กลยุทธ์ก่อสร้าง ปรับปรุง บำรุงรักษาถนน ทางเดิน ทางเท้า และทางระบายน้ำ

๕.๑ แผนงานอุตสาหกรรมและการโยธา

ที่	โครงการ	วัตถุประสงค์	เป้าหมาย (ผลผลิตของ โครงการ)	งบประมาณ					ตัวชี้วัด (KPI)	ผลที่คาดว่าจะได้รับ	หน่วยงาน รับผิดชอบหลัก
				๒๕๖๖ (บาท)	๒๕๖๗ (บาท)	๒๕๖๘ (บาท)	๒๕๖๙ (บาท)	๒๕๗๐ (บาท)			
๑๓๕	โครงการปรับปรุงผิวทาง แอสฟัลท์ติก บ้านสันปุยสี หมู่ ๖ จากบ้านนายเขง จันตะ ถึง ลานหลวงพ่อโต	เพื่อให้ประชาชน สามารถสัญจรไป-มา ได้สะดวก	ปรับปรุงผิวทาง แอส ฟัลท์ติก กว้าง ๔ เมตร ยาว ๘ เมตร หนา ๐.๑๕ ซม.	-	๒๕,๐๐๐	-	-	-	จำนวน ความยาวที่ ดำเนินการ	มีถนนที่ประชาชน สามารถสัญจรไป-มา ได้สะดวก	กองช่าง
๑๓๖	โครงการวางท่อระบายน้ำ พร้อมบ่อพัก บ้านสันปุยสี หมู่ ๖ จากบ้านนายสมพงษ์ ปิ่นแก้ว ถึงสระน้ำวัดสันปุยสี	เพื่อแก้ไขปัญหา ท่วมขัง	วางท่อระบายน้ำยาว ๓๕๐ เมตร	-	-	-	๕๐๐,๐๐๐	-	จำนวน ๑ จุด	น้ำไม่ท่วมขัง ประชาชนได้รับความ สะดวก	กองช่าง
๑๓๗	โครงการก่อสร้างร่องระบาย น้ำรูปตัวยู ภายในหมู่บ้าน บ้านสันปุยสี หมู่ ๖	เพื่อแก้ไขปัญหา ท่วมขัง	ขนาดกว้าง ๔๐ ซม. ลึก ๕๐ ซม.	-	-	-	๘๐๐,๐๐๐	-	จำนวน ๑ จุด	น้ำไม่ท่วมขัง ประชาชนได้รับความ สะดวก	กองช่าง
๑๓๘	โครงการก่อสร้างร่องระบาย น้ำรูปตัวยู บริเวณประปา ถึง นานายสุรินทร์ บุญมามี บ้านสันปุยสี หมู่ ๖	เพื่อแก้ไขปัญหา ท่วมขัง	กว้าง ๘๐ ซม. ลึก ๗๐ ซม. ยาว ๒๐๐ เมตร	-	-	-	๔๐๐,๐๐๐	-	จำนวน ๑ จุด	น้ำไม่ท่วมขัง ประชาชนได้รับความ สะดวก	กองช่าง
๑๓๙	โครงการก่อสร้างลานกีฬา เอนกประสงค์ บ้านสันปุยสี หมู่ ๖	เพื่อให้ประชาชน เยาวชน มีสถานที่ออกกำลังกาย	กว้าง ๒๐ เมตร ยาว ๓๒ เมตร หนา ๐.๑๐ เมตร	๕๐๐,๐๐๐	๕๐๐,๐๐๐	-	-	-	จำนวน ๑ แห่ง	ประชาชน เยาวชน มี สุขภาพร่างกายแข็งแรง ห่างไกลยาเสพติด	กองช่าง
๑๔๐	โครงการก่อสร้างถนนคสล. จาก บ้านนายบุญยงค์ ร่องแก้ว ถึง วิหารแก้ว วัดสันปุยสี หมู่ ๖	เพื่อให้ประชาชน สามารถสัญจรไป-มา ได้สะดวก	ก่อสร้างถนน ขนาดผิวจราจร กว้าง ๔ ม. ยาว ๒๕๐ ม. หนา ๐.๑๕ ซม.	-	-	-	-	๗๐๐,๐๐๐	จำนวน ความยาวที่ ดำเนินการ	มีถนน คสล.ที่ ประชาชนสามารถ สัญจรไป-มา ได้สะดวก	กองช่าง

ยุทธศาสตร์การพัฒนาขององค์การบริหารส่วนตำบลหัวเมือง ที่ ๕ ยุทธศาสตร์พัฒนาด้านโครงสร้างพื้นฐาน

แบบ ผ.๐๒

๑.๑ กลยุทธ์ก่อสร้าง ปรับปรุง บำรุงรักษาถนน ทางเดิน ทางเท้า และทางระบายน้ำ

๕.๑ แผนงานอุตสาหกรรมและการโยธา

ที่	โครงการ	วัตถุประสงค์	เป้าหมาย (ผลผลิตของ โครงการ)	งบประมาณ					ตัวชี้วัด (KPI)	ผลที่คาดว่าจะได้รับ	หน่วยงาน รับผิดชอบหลัก
				๒๕๖๖ (บาท)	๒๕๖๗ (บาท)	๒๕๖๘ (บาท)	๒๕๖๙ (บาท)	๒๕๗๐ (บาท)			
๑๔๑	โครงการปรับปรุงผิวทาง แอสฟัลท์ติก บ้านสันปูลี หมู่ที่ ๖ จุดเริ่มต้น วัดสันปูลี จุดสิ้นสุด ลำเหมือง ซอย ๓	เพื่อให้ประชาชนบ้านสันปูลี หมู่ที่ ๖ ได้รับความสะดวกในการสัญจรไป-มา	กว้าง ๓.๕๐ เมตร ยาว ๑,๔๐๐ เมตร หนา ๐.๑๕ เมตร หรือมีพื้นที่ ไม่น้อยกว่า ๔,๙๐๐ ตารางเมตร	๓,๒๐๐,๐๐๐	-	-	-	-	จำนวน ความยาวที่ ดำเนินการ	ประชาชนบ้านสันปูลี หมู่ที่ ๖ ได้รับความสะดวกในการสัญจรไป-มา	กองช่าง
๑๔๒	โครงการปรับปรุงผิวทาง แอสฟัลท์ติก บ้านสันปูลี หมู่ที่ ๖ จุดเริ่มต้นบ้านนางจिरวัฒน์ ยาระเดช จุดสิ้นสุด นานาย เอกชัย เสนวิรัช	เพื่อให้ประชาชนบ้านสันปูลี หมู่ที่ ๖ ได้รับความสะดวกในการสัญจรไป-มา	กว้าง ๓.๐๐ เมตร ยาว ๒๐๐ เมตร หนา ๐.๑๕ เมตร หรือมีพื้นที่ ไม่น้อยกว่า ๖๐๐ ตารางเมตร	๔๐๐,๐๐๐	-	-	-	-	จำนวน ความยาวที่ ดำเนินการ	ประชาชนบ้านสันปูลี หมู่ที่ ๖ ได้รับความสะดวกในการสัญจรไป-มา	กองช่าง
๑๔๓	โครงการขยายเขตระบบท่อประปาหมู่บ้าน บ้านสันปูลี หมู่ ๖	เพื่อให้ประชาชนมีน้ำประปาใช้อย่างทั่วถึง	วางท่อประปาหมู่บ้าน	๘๐๐,๐๐๐	-	-	-	-	๑ บ้าน	ประชาชนมีน้ำเพื่อการอุปโภค-บริโภคอย่างเพียงพอ	กองช่าง
๑๔๔	โครงการปรับปรุงและซ่อมแซมถนนเพื่อการเกษตร สายลำเหมืองซอย ๖ หมู่ที่ ๓ ตำบลหัวเมือง เชื่อมกับตำบลแม่ยางร้อง อำเภอร่องขวาง	เพื่อให้ประชาชน ได้รับความสะดวกในการสัญจรไป-มา	ขนาดกว้าง ๔.๐๐ เมตร ยาว ๑,๑๕๐.๐๐ เมตร หรือมีพื้นที่ไม่น้อยกว่า ๔,๖๐๐ ตารางเมตร	๔๙๖,๐๐๐	-	-	-	-	๑ สาย	ประชาชน ได้รับความสะดวกในการสัญจรไป-มา	กองช่าง
๑๔๕	โครงการเสริมผิวแอสฟัลท์ติกคอนกรีต บ้านนางอนงค์ มี แก้ว ถึง บ้านนายอนกจิตพยัค หมู่ ๖	เพื่อให้ประชาชนสามารถสัญจรไป-มา ได้สะดวก	ขนาดกว้าง ๔ เมตร ยาว ๒๐๐ เมตร หนาเฉลี่ย ๐.๐๕ ม. หรือมีพื้นที่ไม่น้อยกว่า ๘๐๐ ตร.ม.		๓๕๐,๐๐๐				จำนวน ความยาวที่ ดำเนินการ	มีถนน คสล.ที่ประชาชนสามารถสัญจรไป-มา ได้สะดวก	กองช่าง

ยุทธศาสตร์การพัฒนาขององค์การบริหารส่วนตำบลหัวเมือง ที่ ๕ ยุทธศาสตร์พัฒนาด้านโครงสร้างพื้นฐาน

๑.๑ กลยุทธ์ก่อสร้าง ปรับปรุง บำรุงรักษาถนน ทางเดิน ทางเท้า และทางระบายน้ำ

๕.๑ แผนงานอุตสาหกรรมและการโยธา

ที่	โครงการ	วัตถุประสงค์	เป้าหมาย (ผลผลิตของ โครงการ)	งบประมาณ					ตัวชี้วัด (KPI)	ผลที่คาดว่าจะได้รับ	หน่วยงาน รับผิดชอบหลัก
				๒๕๖๖ (บาท)	๒๕๖๗ (บาท)	๒๕๖๘ (บาท)	๒๕๖๙ (บาท)	๒๕๗๐ (บาท)			
๑๔๖	โครงการเสริมผิวแอสฟัลท์ติกคอนกรีต บ้านนายดวงเนตร ฟองกระจาย ถึง บ้านนายสวิง ผิวมณี หมู่ ๖	เพื่อให้ประชาชนสามารถสัญจรไป-มา ได้สะดวก	ขนาดกว้าง ๔ เมตร ยาว ๒๙๐ เมตร หนาเฉลี่ย ๐.๐๕ เมตร หรือมีพื้นที่ไม่น้อยกว่า ๑,๑๖๐ ตร.ม.		๕๕๐,๐๐๐				จำนวนความยาวที่ดำเนินการ	มีถนน คสล.ที่ประชาชนสามารถสัญจรไป-มา ได้สะดวก	กองช่าง
๑๔๗	โครงการเสริมผิวแอสฟัลท์ติกคอนกรีต บ้านนายสมเกียรติ ถิ่นทิพย์ ถึง บ้านนายสมชาย นันทะยานา หมู่ ๖	เพื่อให้ประชาชนสามารถสัญจรไป-มา ได้สะดวก	ขนาดกว้าง ๔ เมตร ยาว ๒๘๐ เมตร หนาเฉลี่ย ๐.๐๕ เมตร หรือมีพื้นที่ไม่น้อยกว่า ๑,๑๒๐ ตร.ม.		๕๐๐,๐๐๐				จำนวนความยาวที่ดำเนินการ	มีถนน คสล.ที่ประชาชนสามารถสัญจรไป-มา ได้สะดวก	กองช่าง
๑๔๘	โครงการเสริมผิวแอสฟัลท์ติกคอนกรีต บ้านนายสมพงษ์ ปิ่นแก้ว ถึง บ้านนางปรานอม อริยะวงศ์ หมู่ ๖	เพื่อให้ประชาชนสามารถสัญจรไป-มา ได้สะดวก	ขนาดกว้าง ๔ เมตร ยาว ๘๐ เมตร หนาเฉลี่ย ๐.๐๕ เมตร หรือมีพื้นที่ไม่น้อยกว่า ๓๒๐ ตร.ม.		๑๕๐,๐๐๐				จำนวนความยาวที่ดำเนินการ	มีถนน คสล.ที่ประชาชนสามารถสัญจรไป-มา ได้สะดวก	กองช่าง
๑๔๙	โครงการเสริมผิวแอสฟัลท์ติกคอนกรีต บ้านนายเนตร จันตะ ถึง บ้านนายใจมา ดวงสุวรรณ หมู่ ๖	เพื่อให้ประชาชนสามารถสัญจรไป-มา ได้สะดวก	ขนาดกว้าง ๔ เมตร ยาว ๑๓๐ เมตร หนาเฉลี่ย ๐.๐๕ ม. หรือมีพื้นที่ไม่น้อยกว่า ๕๒๐ ตร.ม.			๒๕๐,๐๐๐			จำนวนความยาวที่ดำเนินการ	มีถนน คสล.ที่ประชาชนสามารถสัญจรไป-มา ได้สะดวก	กองช่าง

ยุทธศาสตร์การพัฒนาขององค์การบริหารส่วนตำบลหัวเมือง ที่ ๕ ยุทธศาสตร์พัฒนาด้านโครงสร้างพื้นฐาน

๑.๑ กลยุทธ์ก่อสร้าง ปรับปรุง บำรุงรักษาถนน ทางเดิน ทางเท้า และทางระบายน้ำ

๕.๑ แผนงานอุตสาหกรรมและการโยธา

ที่	โครงการ	วัตถุประสงค์	เป้าหมาย (ผลผลิตของ โครงการ)	งบประมาณ					ตัวชี้วัด (KPI)	ผลที่คาดว่าจะได้รับ	หน่วยงาน รับผิดชอบหลัก	
				๒๕๖๖ (บาท)	๒๕๖๗ (บาท)	๒๕๖๘ (บาท)	๒๕๖๙ (บาท)	๒๕๗๐ (บาท)				
๑๕๐	โครงการเสริมผิวแอสฟัลท์ติกคอนกรีต บ้านนายเชิด บุญมามี ถึง บ้านนายสงว จันตะหมู่ ๖	เพื่อให้ประชาชนสามารถสัญจรไป-มา ได้สะดวก	ขนาดกว้าง ๔ เมตร ยาว ๒๖๐ เมตร หนาเฉลี่ย ๐.๐๕ ม. หรือมีพื้นที่ไม่น้อยกว่า ๑,๐๔๐ ตร.ม.		๔๕๐,๐๐๐					จำนวนความยาวที่ดำเนินการ	มีถนน คสล.ที่ประชาชนสามารถสัญจรไป-มา ได้สะดวก	กองช่าง
๑๕๑	โครงการเสริมผิวแอสฟัลท์ติก บ้านวังพอน หมู่ ๗ จากบ้านนายสนอง วงสกุล ถึงบ้านนายบุญส่ง วงอะโคก	เพื่อให้ประชาชนสามารถสัญจรไป-มา ได้สะดวก	ก่อสร้างถนน ขนาดผิวจราจร กว้าง ๔ ม. ยาว ๔๐๐ ม. หนาเฉลี่ย ๐.๐๕ เมตร		๑๘๕,๐๐๐	-	-	-		จำนวนความยาวที่ดำเนินการ	มีถนน ลาดยางแอสฟัลท์ติก ที่ประชาชนสามารถสัญจรไป-มา ได้สะดวก	กองช่าง
๑๕๒	โครงการก่อสร้างรางระบายน้ำรูปตัวยู บ้านวังพอน หมู่ ๗ จากนายนายบุญช่วย วรรณวงศ์ ถึงนายนายเสถียร ทองประไพ	เพื่อให้น้ำไหลได้สะดวก	ก่อสร้างราง คสล. กว้าง ๐.๖๐ ม. ยาว ๒๐๐ ม สูง ๖๐ ซม.	๔๐๐,๐๐๐	-	-	-			รางระบายน้ำ คสล. จำนวน ๑ เส้น	น้ำไหลเข้าสู่พื้นที่การเกษตรได้ดีขึ้น	กองช่าง
๑๕๓	โครงการก่อสร้างรางระบายน้ำรูปตัวยู บ้านวังพอน หมู่ ๗ จากนายนายบุญเท็ง สินธุ์ชัย ถึงนายนายแหวด ศรีสมบูรณ์	เพื่อให้น้ำไหลได้สะดวก	ก่อสร้างราง คสล. กว้าง ๐.๖๐ ม. ยาว ๑,๐๐๐ ม สูง ๖๐ ซม.	๒,๐๐๐,๐๐๐	-	-	-			รางระบายน้ำ คสล. จำนวน ๑ เส้น	น้ำไหลเข้าสู่พื้นที่การเกษตรได้ดีขึ้น	กองช่าง
๑๕๔	โครงการก่อสร้างรางระบายน้ำรูปตัวยู บ้านวังพอน หมู่ ๗ จากนายนายมูล สมบูรณ์ ถึงนายนายศรีนวล ประเวช	เพื่อให้น้ำไหลได้สะดวก	ก่อสร้างราง คสล. กว้าง ๐.๖๐ ม. ยาว ๘๐๐ ม สูง ๖๐ ซม.	๑,๖๐๐,๐๐๐	-	-	-			รางระบายน้ำ คสล. จำนวน ๑ เส้น	น้ำไหลเข้าสู่พื้นที่การเกษตรได้ดีขึ้น	กองช่าง

ยุทธศาสตร์การพัฒนาขององค์การบริหารส่วนตำบลหัวเมือง ที่ ๕ ยุทธศาสตร์พัฒนาด้านโครงสร้างพื้นฐาน

๑.๑ กลยุทธ์ก่อสร้าง ปรับปรุง บำรุงรักษาถนน ทางเดิน ทางเท้า และทางระบายน้ำ

๕.๑ แผนงานอุตสาหกรรมและการโยธา

ที่	โครงการ	วัตถุประสงค์	เป้าหมาย (ผลผลิตของ โครงการ)	งบประมาณ					ตัวชี้วัด (KPI)	ผลที่คาดว่าจะได้รับ	หน่วยงาน รับผิดชอบหลัก
				๒๕๖๖ (บาท)	๒๕๖๗ (บาท)	๒๕๖๘ (บาท)	๒๕๖๙ (บาท)	๒๕๗๐ (บาท)			
๑๕๕	โครงการก่อสร้างถนน คสล.บ้านวังพ่อน หมู่ ๗ สายร่องแดง จากป่าช้าบ้าน วังพ่อน ถึงนายนายอำนวยการ จิตพิสัย	เพื่อให้ประชาชน สามารถสัญจรไป-มา ได้สะดวก	ปรับปรุงผิวทาง แอส ฟัลติก ขนาดผิว จราจร กว้าง ๔ ม. ยาว ๘๐๐ ม. หนา ๐.๑๕ ม.	๒,๕๐๐,๐๐๐	-	-	-	-	จำนวน ความยาวที่ ดำเนินการ	มีถนน คสล.ที่ ประชาชนสามารถ สัญจรไป-มา ได้สะดวก	กองช่าง
๑๕๖	โครงการเทลาดน คสล. บริเวณลานประปา บ้านวังพ่อน หมู่ ๗	เพื่อความสะอาด สะอาดง่ายต่อการ ดูแลรักษา	เทลาดน คสล.กว้าง ๑๐ ม. ยาว ๑๐ ม.	-	๘๐,๐๐๐	-	-	-	จำนวน ๑ จุด	ลานประปามีความ สะอาด เรียบร้อย	กองช่าง
๑๕๗	โครงการก่อสร้างที่กั้นนกกัง กรองประปา บ้านวังพ่อน หมู่ที่ ๗	เพื่อป้องกันนกกังทำ รังและเกิดเชื้อโรค	ก่อสร้างที่กั้นนก กว้าง ๘ ม. ยาว ๑๐ ม	-	๑๕๐,๐๐๐	-	-	-	จำนวน ๑ จุด	ประชาชนมีน้ำประปา ที่สะอาดไว้อุปโภค- บริโภค	กองช่าง
๑๕๘	โครงการก่อสร้างประปา ขนาดใหญ่ บ้านวังพ่อน หมู่ที่ ๗	เพื่อให้มีน้ำประปาใช้ ตลอดทั้งปี	ก่อสร้างราง ประปา ขนาดใหญ่	-	๕๐๐,๐๐๐	-	-	-	จำนวน ๑ แห่ง	ประชาชนมีน้ำใช้อย่าง เพียงพอ	กองช่าง
๑๕๙	โครงการก่อสร้างถนน คสล.บ้านวังพ่อน หมู่ ๗ จากบ้านนายเจริญ หงษ์ทอง ถึงท่าทรายนายสมพล พุ่ม พวง	เพื่อให้ประชาชน สามารถสัญจรไป-มา ได้สะดวก	ปรับปรุงผิวทาง แอส ฟัลติก ขนาดผิว จราจร กว้าง ๔ ม. ยาว ๘๐๐ ม. หนา ๐.๑๕ ม.	-	๒,๓๐๐,๐๐๐	-	-	-	จำนวน ความยาวที่ ดำเนินการ	มีถนน คสล.ที่ ประชาชนสามารถ สัญจรไป-มา ได้สะดวก	กองช่าง
๑๖๐	โครงการก่อสร้างห้องน้ำ สาธารณะ บริเวณตลาดสด บ้านวังพ่อน หมู่ที่ ๗	เพื่อให้มีห้องน้ำ สาธารณะไว้ให้บริการ ประชาชน	ทำการก่อสร้าง ห้องน้ำ	-	-	๒๐๐,๐๐๐	-	-	จำนวน ๒ ห้อง	ประชาชนได้รับความ สะดวก	กองช่าง

ยุทธศาสตร์การพัฒนาขององค์การบริหารส่วนตำบลหัวเมือง ที่ ๕ ยุทธศาสตร์พัฒนาด้านโครงสร้างพื้นฐาน

๑.๑ กลยุทธ์ก่อสร้าง ปรับปรุง บำรุงรักษาถนน ทางเดิน ทางเท้า และทางระบายน้ำ

๕.๑ แผนงานอุตสาหกรรมและการโยธา

ที่	โครงการ	วัตถุประสงค์	เป้าหมาย (ผลผลิตของ โครงการ)	งบประมาณ					ตัวชี้วัด (KPI)	ผลที่คาดว่าจะได้รับ	หน่วยงาน รับผิดชอบหลัก
				๒๕๖๖ (บาท)	๒๕๖๗ (บาท)	๒๕๖๘ (บาท)	๒๕๖๙ (บาท)	๒๕๗๐ (บาท)			
๑๖๑	โครงการปรับปรุงหลังคา ศาลาเอนกประสงค์หมู่บ้าน บ้านวังพอน หมู่ที่ ๗	เพื่อให้ประชาชนมี สถานที่สำหรับจัด กิจกรรมต่าง ๆ ของ หมู่บ้าน	ทำการเปลี่ยน หลังคาศาลา หมู่บ้าน	-	-	-	๘๐๐,๐๐ ๐	-	จำนวน ๑ หลัง	มีสถานที่สำหรับทำ กิจกรรมของหมู่บ้าน	กองช่าง
๑๖๒	โครงการปรับปรุงถนนสาย เหมืองกลาง บ้านวังพอน หมู่ ๗	เพื่อให้ประชาชน สามารถสัญจรไป-มา ได้สะดวก	ปรับปรุงถนน กว้าง ๔ ม. ยาว ๓,๐๐๐ ม.	-	-	-	-	๘,๕๐๐,๐๐๐	จำนวน ความยาวที่ ดำเนินการ	มีถนนที่ประชาชน สามารถสัญจรไป-มา ได้สะดวก	กองช่าง
๑๖๓	โครงการเสริมผิวจราจรแอส ฟัลท์ติกคอนกรีตบ้านวังพอน หมู่ที่ ๗ ถนนภายในหมู่บ้าน	เพื่อให้ประชาชนบ้าน วังพอน หมู่ที่ ๗ ได้รับความ สะดวกในการ สัญจรไป-มา	ขนาดกว้าง ๓.๐๐ - ๔.๐๐ เมตร ยาว ๑,๐๐๐ เมตร หนา ๐.๐๕ เมตร	๔,๐๐๐,๐๐๐	-	-	-	-	จำนวน ความยาวที่ ดำเนินการ	ประชาชนบ้านวังพอน หมู่ที่ ๗ ได้รับความ สะดวกในการสัญจร ไป-มา	กองช่าง
๑๖๔	โครงการปรับปรุงผิวทาง แอสฟัลท์ติก บ้านวังพอน หมู่ที่ ๗ บ้านนายจรูญ สวิง ถึง นายประสิทธิ์ จิตพยัค	เพื่อให้ประชาชนบ้าน วังพอน หมู่ที่ ๗ ได้รับความ สะดวกในการ สัญจรไป-มา	กว้าง ๓.๐๐ เมตร ยาว ๒,๑๐๐ เมตร หนา ๐.๑๕ เมตร หรือมีพื้นที่ไม่น้อย กว่า ๖,๓๐๐ ตร.ม	๔,๐๐๐,๐๐๐	-	-	-	-	จำนวน ความยาวที่ ดำเนินการ	ประชาชนบ้านวังพอน หมู่ที่ ๗ ได้รับความ สะดวกในการสัญจร ไป-มา	กองช่าง
๑๖๕	โครงการทาสีลาน คสล. บริเวณลานประปา บ้านวังพอน หมู่ที่ ๗	เพื่อให้มีความสะอาด เรียบร้อย	ทาสีลาน คสล.	๒๐๐,๐๐๐	-	-	-	-	๑ จุด	ลานประปามีความ สะอาดเรียบร้อย	กองช่าง
๑๖๖	โครงการเสริมผิว แอสฟัลท์ ติก บ้านหนองเสี้ยว หมู่ ๘ จากบ้านนางมาลี ใจตรงค์ ถึงบ้านนายสุทัศน์ ปัญจะลา	เพื่อให้ประชาชน สามารถสัญจรไป-มา ได้สะดวก	ขนาดผิวจราจร กว้าง ๔ ม. ยาว ๒๗๐ ม. หนาเฉลี่ย ๐.๐๕ เมตร	๒๐๐,๐๐๐	๕๐๐,๐๐๐	-	-	-	จำนวน ความยาวที่ ดำเนินการ	มีถนน ลาดยางแอสฟัล ติก ที่ประชาชน สามารถสัญจรไป-มา ได้สะดวก	กองช่าง

ยุทธศาสตร์การพัฒนาขององค์การบริหารส่วนตำบลหัวเมือง ที่ ๕ ยุทธศาสตร์พัฒนาด้านโครงสร้างพื้นฐาน

๑.๑ กลยุทธ์ก่อสร้าง ปรับปรุง บำรุงรักษาถนน ทางเดิน ทางเท้า และทางระบายน้ำ

๕.๑ แผนงานอุตสาหกรรมและการโยธา

ที่	โครงการ	วัตถุประสงค์	เป้าหมาย (ผลผลิตของ โครงการ)	งบประมาณ					ตัวชี้วัด (KPI)	ผลที่คาดว่าจะได้รับ	หน่วยงาน รับผิดชอบหลัก
				๒๕๖๖ (บาท)	๒๕๖๗ (บาท)	๒๕๖๘ (บาท)	๒๕๖๙ (บาท)	๒๕๗๐ (บาท)			
๑๖๗	โครงการก่อสร้างถนนลาดยางแอสฟัลติก บ้านหนองเสี้ยว หมู่ ๘ จากบ้านนางคำ คำตัน ถึงบ้านนายพล ดวงสุวรรณ	เพื่อให้ประชาชนสามารถสัญจรไป-มา ได้สะดวก	ก่อสร้างถนนขนาดผิวจราจร กว้าง ๔ ม. ยาว ๓๒๐ ม.		๙๐๐,๐๐๐	-	-	-	จำนวนความยาวที่ดำเนินการ	มีถนน ลาดยางแอสฟัลติกที่ประชาชนสามารถสัญจรไป-มา ได้สะดวก	กองช่าง
๑๖๘	โครงการก่อสร้างที่กั้นนกกถึงกรองประปา บ้านหนองเสี้ยว หมู่ที่ ๘	เพื่อป้องกันนกกทำรังและเกิดเชื้อโรค	ก่อสร้างที่กั้นนกก กว้าง ๘ ม. ยาว ๑๐ ม	๑๕๐,๐๐๐	-	-	-	-	จำนวน ๑ จุด	ประชาชนมีน้ำประปาที่สะอาดไว้อุปโภค-บริโภค	กองช่าง
๑๖๙	โครงการก่อสร้างถนนคสล.บ้านหนองเสี้ยว หมู่ที่ ๘ ถนนสายคันคลองชลประทาน ซอย ๔	เพื่อให้ประชาชนสามารถสัญจรไป-มา ได้สะดวก	ขนาดผิวจราจร กว้าง ๔ เมตร ยาว ๔,๒๐๐ เมตร หนา ๐.๑๕ เมตร	๕๐๐,๐๐๐	๕๐๐,๐๐๐	๕๐๐,๐๐๐	๕๐๐,๐๐๐	๕๐๐,๐๐๐	จำนวนความยาวที่ดำเนินการ	มีถนน คสล.ที่ประชาชนสามารถสัญจรไป-มา ได้สะดวก	กองช่าง
๑๗๐	โครงการก่อสร้างร่องระบายน้ำรูปตัวยู แบบมีฝาปิด บ้านหนองเสี้ยว หมู่ที่ ๘ จากบ้านนางบัวเที่ยง ปัญจะลา ถึงบ้าน นายลิขิต คุมชน	เพื่อให้มีน้ำไหลได้สะดวก	ขนาดปากกว้าง ๐.๓๐ ซม. ยาว ๓๕๐ ม. สูง ๓๐ ซม.		๗๐๐,๐๐๐	-	-	-	วางระบายน้ำคสล. จำนวน ๑ เส้น	น้ำไหลเข้าสู่พื้นที่การเกษตรได้ดีขึ้น	กองช่าง
๑๗๑	โครงการก่อสร้างถนนลูกรังเพื่อการเกษตรบริเวณนางปู้ด สำเภา ถึงนางล้อม จิตพยัค หมู่ ๘	เพื่อให้ประชาชนสามารถสัญจรไป-มา ได้สะดวก	ก่อสร้างถนนลูกรังเพื่อการเกษตร ขนาดกว้าง ๔ เมตร ยาว ๔๐๐ เมตร	-	๓๕๐,๐๐๐	-	-	-	จำนวนความยาวที่ดำเนินการ	มีถนน ที่ประชาชนสามารถสัญจรไป-มา ได้สะดวก	กองช่าง
๑๗๒	โครงการก่อสร้างถนนลูกรังเพื่อการเกษตรบริเวณห้วยหูช้างตลอดสาย บ้านหนองเสี้ยว หมู่ ๘	เพื่อให้ประชาชนสามารถสัญจรไป-มา ได้สะดวก	ก่อสร้างถนนลูกรังเพื่อการเกษตร ขนาดกว้าง ๔ เมตร ยาว ๑,๓๕๐ เมตร	-	๑,๐๐๐,๐๐๐	-	-	-	จำนวนความยาวที่ดำเนินการ	มีถนน ที่ประชาชนสามารถสัญจรไป-มา ได้สะดวก	กองช่าง

ยุทธศาสตร์การพัฒนาขององค์การบริหารส่วนตำบลหัวเมือง ที่ ๕ ยุทธศาสตร์พัฒนาด้านโครงสร้างพื้นฐาน

๑.๑ กลยุทธ์ก่อสร้าง ปรับปรุง บำรุงรักษาถนน ทางเดิน ทางเท้า และทางระบายน้ำ

๕.๑ แผนงานอุตสาหกรรมและการโยธา

ที่	โครงการ	วัตถุประสงค์	เป้าหมาย (ผลผลิตของ โครงการ)	งบประมาณ					ตัวชี้วัด (KPI)	ผลที่คาดว่าจะได้รับ	หน่วยงาน รับผิดชอบหลัก
				๒๕๖๖ (บาท)	๒๕๖๗ (บาท)	๒๕๖๘ (บาท)	๒๕๖๙ (บาท)	๒๕๗๐ (บาท)			
๑๓๓	โครงการก่อสร้างรางระบายน้ำ รูปตัวยู บ้านหนองเสี้ยว หมู่ที่ ๘ จาก ซอย ๔ ถึงนายนิยม อิน ประดิษฐ์	เพื่อให้น้ำไหลได้ สะดวก	ก่อสร้างราง คสล. ขนาดกว้าง ๕๐x๕๐ ซม. ยาว ๗๐๐ ม.		๑,๕๐๐,๐๐๐-	-	-	-	รางระบายน้ำ คสล. จำนวน ๑ เส้น	น้ำไหลเข้าสู่พื้นที่ การเกษตรได้ดีขึ้น	กองช่าง
๑๓๔	โครงการก่อสร้างรางรินส่งน้ำ คสล.รูปตัวยู บ้านหนองเสี้ยว หมู่ที่ ๘ จาก ลำเหมืองซอย ๕ ถึงนายวิจิต จันกระจาย	เพื่อให้น้ำไหลได้ สะดวก	ขนาดกว้าง ๐.๖๐ เมตร ลึกเฉลี่ย ๐.๖๐ เมตร ยาว ๘๘ ม.	๒๐๐,๐๐๐	-	-	-	-	รางระบาย น้ำ คสล. จำนวน ๑ เส้น	น้ำไหลเข้าสู่พื้นที่ การเกษตรได้ดีขึ้น	กองช่าง
๑๓๕	โครงการก่อสร้างรางรินส่ง น้ำ คสล.รูปตัวยู บ้านหนอง เสี้ยว หมู่ที่ ๘ บริเวณนา นางเย็น จันกระจาย	เพื่อให้น้ำไหลได้ สะดวก	ก่อสร้างราง คสล. ขนาดกว้าง ๓๐x๓๐ ซม. ยาว ๖๐ ม.	-	-	๑๕๐,๐๐๐	-	-	รางระบาย น้ำ คสล. จำนวน ๑ เส้น	น้ำไหลเข้าสู่พื้นที่ การเกษตรได้ดีขึ้น	กองช่าง
๑๓๖	โครงการก่อสร้างถนน ลาดยางแอสฟัลติก บ้านหนองเสี้ยว หมู่ ๘ บริเวณถนนวัดหนองบัว	เพื่อให้ประชาชน สามารถสัญจรไป-มา ได้สะดวก	ก่อสร้างถนน ขนาดผิวจราจร กว้าง ๓ ม. ยาว ๓๐ ม	-	-	๖๕,๐๐๐	-	-	จำนวน ความยาวที่ ดำเนินการ	มีถนน ลาดยางแอสฟัลติก ที่ประชาชนสามารถสัญจร ไป-มา ได้สะดวก	กองช่าง
๑๓๗	โครงการก่อสร้างถนน ลาดยางแอสฟัลติกบ้านหนอง เสี้ยว หมู่ ๘ บริเวณบ้านนาย ประยงค์ วันทา	เพื่อให้ประชาชน สามารถสัญจรไป-มา ได้สะดวก	ก่อสร้างถนน ขนาดผิวจราจร กว้าง ๓ ม. ยาว ๓๐ ม.	-	-	๖๕,๐๐๐	-	-	จำนวน ความยาวที่ ดำเนินการ	มีถนน ที่ประชาชน สามารถสัญจรไป-มา ได้สะดวก	กองช่าง
๑๓๘	โครงการก่อสร้างถนน ลาดยางแอสฟัลติกบ้าน หนองเสี้ยว หมู่ ๘ บริเวณ บ้านนายวันชัย อินทะวิชัย	เพื่อให้ประชาชน สามารถสัญจรไป-มา ได้สะดวก	ก่อสร้างถนน ขนาดผิวจราจร กว้าง ๓ ม. ยาว ๑๘๐ ม.	-	-	๔๐๐,๐๐๐	-	-	จำนวน ความยาวที่ ดำเนินการ	มีถนน ที่ประชาชน สามารถสัญจรไป-มา ได้สะดวก	กองช่าง

ยุทธศาสตร์การพัฒนาขององค์การบริหารส่วนตำบลหัวเมือง ที่ ๕ ยุทธศาสตร์พัฒนาด้านโครงสร้างพื้นฐาน

๑.๑ กลยุทธ์ก่อสร้าง ปรับปรุง บำรุงรักษาถนน ทางเดิน ทางเท้า และทางระบายน้ำ

๕.๑ แผนงานอุตสาหกรรมและการโยธา

ที่	โครงการ	วัตถุประสงค์	เป้าหมาย (ผลผลิตของ โครงการ)	งบประมาณ					ตัวชี้วัด (KPI)	ผลที่คาดว่าจะได้รับ	หน่วยงาน รับผิดชอบหลัก
				๒๕๖๖ (บาท)	๒๕๖๗ (บาท)	๒๕๖๘ (บาท)	๒๕๖๙ (บาท)	๒๕๗๐ (บาท)			
๑๗๙	โครงการก่อสร้างถนนลาดยางแอสฟัลติกบ้านหนองเสี้ยว หมู่ ๘ บริเวณบ้านนางยมมา วงค์ยี่ด	เพื่อให้ประชาชนสามารถสัญจรไป-มาได้สะดวก	ก่อสร้างถนนขนาดผิวจราจร กว้าง ๔ ม. ยาว ๖๐ ม.	-	-	-	๑๗๐,๐๐๐	-	จำนวนความยาวที่ดำเนินการ	มีถนน ที่ประชาชนสามารถสัญจรไป-มาได้สะดวก	กองช่าง
๑๘๐	โครงการก่อสร้างถนนลาดยางแอสฟัลติกบ้านหนองเสี้ยว หมู่ ๘ จากบ้านนายอินสม ปัญญาระ ถึงบ้านนายเทือน ปัญญาระ	เพื่อให้ประชาชนสามารถสัญจรไป-มาได้สะดวก	ก่อสร้างถนนขนาดผิวจราจร กว้าง ๔ ม. ยาว ๑๗๐ ม.	-	-	-	๔๘๐,๐๐๐	-	จำนวนความยาวที่ดำเนินการ	มีถนน ที่ประชาชนสามารถสัญจรไป-มาได้สะดวก	กองช่าง
๑๘๑	โครงการก่อสร้างถนนคสล .บ้านหนองเสี้ยว หมู่ ๘ บริเวณบ้านนายสิงหล หมอนเขื่อน	เพื่อให้ประชาชนสามารถสัญจรไป-มาได้สะดวก	ก่อสร้างถนนขนาดผิวจราจร กว้าง ๓ ม. ยาว ๓๐ ม.	-	-	-	๖๕,๐๐๐	-	จำนวนความยาวที่ดำเนินการ	มีถนน ที่ประชาชนสามารถสัญจรไป-มาได้สะดวก	กองช่าง
๑๘๒	โครงการก่อสร้างถนนลาดยางแอสฟัลติกบ้านหนองเสี้ยว หมู่ ๘ จากบ้านนางทองเหลือ พลายกลาง ถึงบ้านนายนคร ดอนไทรก	เพื่อให้ประชาชนสามารถสัญจรไป-มาได้สะดวก	ก่อสร้างถนนขนาดผิวจราจร กว้าง ๓ ม. ยาว ๑๐๐ ม.	-	-	-	๒๕๐,๐๐๐	-	จำนวนความยาวที่ดำเนินการ	มีถนน ที่ประชาชนสามารถสัญจรไป-มาได้สะดวก	กองช่าง
๑๘๓	โครงการปรับปรุงระบบกรองน้ำประปาหมู่บ้าน หมู่ ๘	เพื่อให้ประชาชนมีน้ำสะอาดในการอุปโภค-บริโภคอย่างเพียงพอและทั่วถึง	บริเวณประปา หมู่ ๘		๕๐๐,๐๐๐				ร้อยละของประชาชน มีน้ำประปาที่สะอาดใช้เพียงพอและทั่วถึง	ประชาชนมีน้ำประปาใช้อุปโภค บริโภคอย่างเพียงพอ	กองช่าง

ยุทธศาสตร์การพัฒนาขององค์การบริหารส่วนตำบลหัวเมือง ที่ ๕ ยุทธศาสตร์การพัฒนาด้านโครงสร้างพื้นฐาน

๑.๑ กลยุทธ์ก่อสร้าง ปรับปรุง บำรุงรักษาถนน ทางเดิน ทางเท้า และทางระบายน้ำ

๕.๑ แผนงานอุตสาหกรรมและการโยธา

ที่	โครงการ	วัตถุประสงค์	เป้าหมาย (ผลผลิตของ โครงการ)	งบประมาณ					ตัวชี้วัด (KPI)	ผลที่คาดว่าจะได้รับ	หน่วยงาน รับผิดชอบหลัก	
				๒๕๖๖ (บาท)	๒๕๖๗ (บาท)	๒๕๖๘ (บาท)	๒๕๖๙ (บาท)	๒๕๗๐ (บาท)				
๑๘๔	โครงการขยายเขตประปา หมู่บ้าน บริเวณบ้านนางชลิตา คณะสุน ถึง บ้านนางศรีจันทร์ วันทา หมู่ ๘	-เพื่อให้ประชาชนมีน้ำสะอาดในการอุปโภค-บริโภคอย่างเพียงพอและทั่วถึง	บ้านนางชลิตา คณะสุน ถึง บ้านนางศรีจันทร์ วันทา หมู่ ๘		๑๐๐,๐๐๐					ร้อยละของประชาชน มีน้ำประปาที่สะอาดใช้เพียงพอและทั่วถึง	ประชาชนมีน้ำประปาใช้อุปโภค บริโภคอย่างเพียงพอ	กองช่าง
๑๘๕	โครงการก่อสร้างถนน คสล.บ้านหัวเมือง หมู่ที่ ๙ จากนายนายเปล่ง เรือนทอง ถึงนางนงพรทิพย์ ทองประไพ	เพื่อให้ประชาชนสามารถสัญจรไป-มา ได้สะดวก	ปรับปรุงผิวทาง แอสฟัลติก ขนาดผิวจราจร กว้าง ๔ ม. ยาว ๕๐๐ ม. หนา ๐.๑๕ ม.	๑,๕๐๐,๐๐๐	-	-	-	-	จำนวน ความยาวที่ ดำเนินการ	มีถนน คสล.ที่ ประชาชนสามารถ สัญจรไป-มา ได้สะดวก	กองช่าง	
๑๘๖	โครงการบดอัดถนนลูกรัง เพื่อการเกษตรจากนายนายจันทร์ คำแจ้ ถึงนายนายนรินทร์ รุ่งเรืองเลิศ	เพื่อให้ประชาชนสามารถสัญจรไป-มา ได้สะดวก	ก่อสร้างถนนลูกรัง เพื่อการเกษตร ขนาดกว้าง ๔ เมตร ยาว ๓๐๐เมตร	๓๐๐,๐๐๐	-	-	-	-	ถนน ลูกรัง เพื่อการเกษตร จำนวน ๑ เส้น	มีถนน ที่ประชาชน สามารถสัญจรไป-มา ได้สะดวก	กองช่าง	
๑๘๗	โครงการเทลาน คสล. บริเวณป่าช้าบ้านหัวเมือง หมู่ ๙	เพื่อความสะอาด สะอาดง่ายต่อการดูแลรักษา	เทลาน คสล.กว้าง ๒๐ ม. ยาว ๓๐ ม. หนา ๐.๑๕ ม.	-	๔๕๐,๐๐๐	-	-	-	จำนวน ๑ จุด	ประชาชนได้รับ ประโยชน์	กองช่าง	
๑๘๘	โครงการก่อสร้าง ถนน คสล. บ้านหัวเมือง หมู่ที่ ๙ จากนางอินสม จิตชู ถึงสวนนางจรูญ วังคะออม	เพื่อให้ประชาชนสามารถสัญจรไป-มา ได้สะดวก	ขนาดผิวจราจร กว้าง ๔ ม. ยาว ๔๐๐ ม. หนา ๐.๑๕ ม.	-	๑,๒๐๐,๐๐๐	-	-	-	ถนน คสล. จำนวน ๑ เส้น	มีถนน คสล.ที่ ประชาชนสามารถ สัญจรไป-มา ได้สะดวก	กองช่าง	

ยุทธศาสตร์การพัฒนาขององค์การบริหารส่วนตำบลหัวเมือง ที่ ๕ ยุทธศาสตร์พัฒนาด้านโครงสร้างพื้นฐาน

๑.๑ กลยุทธ์ก่อสร้าง ปรับปรุง บำรุงรักษาถนน ทางเดิน ทางเท้า และทางระบายน้ำ

๕.๑ แผนงานอุตสาหกรรมและการโยธา

ที่	โครงการ	วัตถุประสงค์	เป้าหมาย (ผลผลิตของ โครงการ)	งบประมาณ					ตัวชี้วัด (KPI)	ผลที่คาดว่าจะได้รับ	หน่วยงาน รับผิดชอบหลัก
				๒๕๖๖ (บาท)	๒๕๖๗ (บาท)	๒๕๖๘ (บาท)	๒๕๖๙ (บาท)	๒๕๗๐ (บาท)			
๑๘๙	โครงการก่อสร้างถนนลาดยางแอสฟัลติก หมู่ที่ ๙ บ้านหัวเมือง จากบ้านนางอรพิน ไวทยโยธิน ถึงบ้านนายปัญญา ชัดสม	เพื่อให้ประชาชนสามารถสัญจรไป-มาได้สะดวก	ก่อสร้างถนนขนาดผิวจราจร กว้าง ๔ ม. ยาว ๗๐๐ ม. หนา ๐.๑๐ ม.	-	๒,๐๐๐,๐๐๐	-	-	-	จำนวนความยาวที่ดำเนินการ	มีถนน ที่ประชาชนสามารถสัญจรไป-มาได้สะดวก	กองช่าง
๑๙๐	โครงการก่อสร้างถนนลาดยางแอสฟัลติก หมู่ที่ ๙ บ้านหัวเมือง จากบ้านนางเฉลิม รุ่งเรืองเลิศ ถึงบ้านนายวิเศษ เดชอุปกการ	เพื่อให้ประชาชนสามารถสัญจรไป-มาได้สะดวก	ก่อสร้างถนนขนาดผิวจราจร กว้าง ๔ ม. ยาว ๗๐๐ ม. หนา ๐.๑๐ ม.	-	๒,๐๐๐,๐๐๐	-	-	-	จำนวนความยาวที่ดำเนินการ	มีถนน ที่ประชาชนสามารถสัญจรไป-มาได้สะดวก	กองช่าง
๑๙๑	โครงการก่อสร้างถนนลาดยางแอสฟัลติก หมู่ที่ ๙ บ้านหัวเมือง จากบ้านนางวิลาสินี รุ่งเรืองเลิศ ถึงบ้านนายธีรชัย รัตนรินทร์	เพื่อให้ประชาชนสามารถสัญจรไป-มาได้สะดวก	ก่อสร้างถนนขนาดผิวจราจร กว้าง ๔ ม. ยาว ๔๐๐ ม. หนา ๐.๑๐ ม.	-	-	๒,๐๐๐,๐๐	-	-	จำนวนความยาวที่ดำเนินการ	มีถนน ที่ประชาชนสามารถสัญจรไป-มาได้สะดวก	กองช่าง
๑๙๒	โครงการก่อสร้างถนนลาดยางแอสฟัลติก หมู่ที่ ๙ บ้านหัวเมือง จากบ้านนางมา ทองประไพ ถึงสวนนางกานดา แก่นเรณู	เพื่อให้ประชาชนสามารถสัญจรไป-มาได้สะดวก	ก่อสร้างถนนขนาดผิวจราจร กว้าง ๔ ม. ยาว ๑๒๐ ม. หนา ๐.๑๐ ม.	-	-	๓๕๐,๐๐๐	-	-	จำนวนความยาวที่ดำเนินการ	มีถนน ที่ประชาชนสามารถสัญจรไป-มาได้สะดวก	กองช่าง

ยุทธศาสตร์การพัฒนาขององค์การบริหารส่วนตำบลหัวเมือง ที่ ๕ ยุทธศาสตร์พัฒนาด้านโครงสร้างพื้นฐาน

๑.๑ กลยุทธ์ก่อสร้าง ปรับปรุง บำรุงรักษาถนน ทางเดิน ทางเท้า และทางระบายน้ำ

๕.๑ แผนงานอุตสาหกรรมและการโยธา

ที่	โครงการ	วัตถุประสงค์	เป้าหมาย (ผลผลิตของ โครงการ)	งบประมาณ					ตัวชี้วัด (KPI)	ผลที่คาดว่าจะได้รับ	หน่วยงาน รับผิดชอบหลัก
				๒๕๖๖ (บาท)	๒๕๖๗ (บาท)	๒๕๖๘ (บาท)	๒๕๖๙ (บาท)	๒๕๗๐ (บาท)			
๑๙๓	โครงการก่อสร้างถนนลาดยางแอสฟัลติก หมู่ที่ ๙ บ้านหัวเมือง จากบ้านนายชุม ทองประไพ ถึงบ้านนางไข่มุก ไช้ทา	เพื่อให้ประชาชนสามารถสัญจรไป-มาได้สะดวก	ก่อสร้างถนนขนาดผิวจราจร กว้าง ๔ ม. ยาว ๑๕๐ ม. หนา ๐.๑๐ ม.	-	-	๔๒๐,๐๐๐	-	-	จำนวนความยาวที่ดำเนินการ	มีถนน ที่ประชาชนสามารถสัญจรไป-มาได้สะดวก	กองช่าง
๑๙๔	โครงการก่อสร้างถนนลาดยางแอสฟัลติก หมู่ที่ ๙ บ้านหัวเมือง จากบ้านนางอู๊ด นามวัง ถึงบ้านนายเชิญพันธุ์อุดมศักดิ์	เพื่อให้ประชาชนสามารถสัญจรไป-มาได้สะดวก	ก่อสร้างถนนขนาดผิวจราจร กว้าง ๔ ม. ยาว ๘๐ ม. หนา ๐.๑๐ ม.	-	-	๒๓๐,๐๐๐	-	-	จำนวนความยาวที่ดำเนินการ	มีถนน ที่ประชาชนสามารถสัญจรไป-มาได้สะดวก	กองช่าง
๑๙๕	โครงการก่อสร้างถนนลาดยางแอสฟัลติก หมู่ที่ ๙ บ้านหัวเมือง จากบ้านนายสมาน ปัญญาใจ ถึงบ้านนางศรีวรรณ หอมสร้อย	เพื่อให้ประชาชนสามารถสัญจรไป-มาได้สะดวก	ก่อสร้างถนนขนาดผิวจราจร กว้าง ๔ ม. ยาว ๘๐ ม. หนา ๐.๑๐ ม.	-	-	๒๓๐,๐๐๐	-	-	จำนวนความยาวที่ดำเนินการ	มีถนน ที่ประชาชนสามารถสัญจรไป-มาได้สะดวก	กองช่าง
๑๙๖	โครงการก่อสร้างถนนลาดยางแอสฟัลติก หมู่ที่ ๙ บ้านหัวเมือง จากบ้านนางสุวิมล ชัดสม ถึงป่าช้าบ้านหัวเมือง	เพื่อให้ประชาชนสามารถสัญจรไป-มาได้สะดวก	ก่อสร้างถนนขนาดผิวจราจร กว้าง ๔ ม. ยาว ๘๐๐ ม. หนา ๐.๑๐ ม.	-	-	๒,๓๐๐,๐๐๐		-	จำนวนความยาวที่ดำเนินการ	มีถนน ที่ประชาชนสามารถสัญจรไป-มาได้สะดวก	กองช่าง

ยุทธศาสตร์การพัฒนาขององค์การบริหารส่วนตำบลหัวเมือง ที่ ๕ ยุทธศาสตร์พัฒนาด้านโครงสร้างพื้นฐาน

๑.๑ กลยุทธ์ก่อสร้าง ปรับปรุง บำรุงรักษาถนน ทางเดิน ทางเท้า และทางระบายน้ำ

๕.๑ แผนงานอุตสาหกรรมและการโยธา

ที่	โครงการ	วัตถุประสงค์	เป้าหมาย (ผลผลิตของ โครงการ)	งบประมาณ					ตัวชี้วัด (KPI)	ผลที่คาดว่าจะได้รับ	หน่วยงาน รับผิดชอบหลัก
				๒๕๖๖ (บาท)	๒๕๖๗ (บาท)	๒๕๖๘ (บาท)	๒๕๖๙ (บาท)	๒๕๗๐ (บาท)			
๑๙๗	โครงการก่อสร้างถนนลาดยางแอสฟัลติก หมู่ที่ ๙ บ้านหัวเมือง จากบ้านนางน้อย นันทะแซม ถึงบ้านนางจรรยา วังคะออม	เพื่อให้ประชาชนสามารถสัญจรไป-มาได้สะดวก	ก่อสร้างถนนขนาดผิวจราจร กว้าง ๔ ม. ยาว ๓๐ ม. หนา ๐.๑๐ ม.	-	-	-	๘๕,๐๐๐	-	จำนวนความยาวที่ดำเนินการ	มีถนน ที่ประชาชนสามารถสัญจรไป-มาได้สะดวก	กองช่าง
๑๙๘	โครงการบดอัดถนนลูกรังเพื่อการเกษตร หมู่ที่ ๙ บ้านหัวเมือง จากสวนนายมนัส วังกระแสร ถึงสวนนางศรีวรรณ หอมสร้อย	เพื่อให้ประชาชนสามารถสัญจรไป-มาได้สะดวก	ก่อสร้างถนนลูกรังเพื่อการเกษตรขนาดกว้าง ๔ ม. หนา ๐.๑๕ ม. ยาว ๓๐๐ เมตร	-	-	-	-	๔๐๐,๐๐๐	ถนน ลูกรังเพื่อการเกษตรจำนวน ๑ เส้น	มีถนน ที่ประชาชนสามารถสัญจรไป-มาได้สะดวก	กองช่าง
๑๙๙	โครงการก่อสร้างถนนคสล.บ้านหัวเมือง หมู่ที่ ๙ จากนายนายจันทร์ คำแจ้ ถึงนายนายนรินทร์ รุ่งเรืองเลิศ	เพื่อให้ประชาชนสามารถสัญจรไป-มาได้สะดวก	ขนาดผิวจราจร กว้าง ๔ ม. ยาว ๓๐๐ ม. หนา ๐.๑๕ ม.	-	๘๕๐,๐๐๐-	-	-	-	จำนวนความยาวที่ดำเนินการ	มีถนน คสล.ที่ประชาชนสามารถสัญจรไป-มาได้สะดวก	กองช่าง
๒๐๐	โครงการ ก่อสร้างถนน คสล. บ้านหัวเมือง หมู่ที่ ๙ จากบ้านนายหลง สองใจ ถึงบ้านนายผดุง สองใจ	เพื่อให้ประชาชนบ้านหัวเมือง หมู่ที่ ๙ ได้รับความสะดวกในการสัญจรไป-มา	กว้าง ๓.๐๐ เมตร ยาว ๓๐ เมตร หนา ๐.๑๕ เมตร หรือมีพื้นที่ไม่น้อยกว่า ๙๐ ตารางเมตร	๔๘,๑๐๐	-	-	-	-	จำนวนความยาวที่ดำเนินการ	ประชาชนบ้านหัวเมือง หมู่ที่ ๙ ได้รับความสะดวกในการสัญจรไป-มา	กองช่าง
๒๐๑	โครงการก่อสร้างถนน คสล. บ้านหัวเมือง หมู่ที่ ๙ จาก บ้านนางไหล วรรณวงศ์ ถึงบ้านนายสุริยา กาหรัต์	เพื่อให้ประชาชนบ้านหัวเมือง หมู่ที่ ๙ ได้รับความสะดวกในการสัญจรไป-มา	กว้าง ๓.๐๐ เมตร ยาว ๔๐ เมตร หนา ๐.๑๕ เมตร หรือมีพื้นที่ไม่น้อยกว่า ๑๒๐ ตร.ม.	๖๔,๒๐๐	-	-	-	-	จำนวนความยาวที่ดำเนินการ	ประชาชนบ้านหัวเมือง หมู่ที่ ๙ ได้รับความสะดวกในการสัญจรไป-มา	กองช่าง

ยุทธศาสตร์การพัฒนาขององค์การบริหารส่วนตำบลหัวเมือง ที่ ๕ ยุทธศาสตร์พัฒนาด้านโครงสร้างพื้นฐาน

๑.๑ กลยุทธ์ก่อสร้าง ปรับปรุง บำรุงรักษาถนน ทางเดิน ทางเท้า และทางระบายน้ำ

๕.๑ แผนงานอุตสาหกรรมและการโยธา

ที่	โครงการ	วัตถุประสงค์	เป้าหมาย (ผลผลิตของ โครงการ)	งบประมาณ					ตัวชี้วัด (KPI)	ผลที่คาดว่าจะได้รับ	หน่วยงาน รับผิดชอบหลัก
				๒๕๖๖ (บาท)	๒๕๖๗ (บาท)	๒๕๖๘ (บาท)	๒๕๖๙ (บาท)	๒๕๗๐ (บาท)			
๒๐๒	โครงการ ก่อสร้างถนน คสล. บ้านหัวเมือง หมู่ที่ ๙ จากบ้านนายพิพัฒน์ โสฬส ถึงบ้านนายนิคม กุณวงศ์	เพื่อให้ประชาชนบ้านหัวเมือง หมู่ที่ ๙ ได้รับความสะดวกในการสัญจรไป-มา	กว้าง ๓.๐๐ เมตร ยาว ๕๕ เมตร หนา ๐.๑๕ เมตร หรือมีพื้นที่ ไม่น้อยกว่า ๑๖๕ ตารางเมตร	๘๘,๙๐๐	-	-	-	-	จำนวน ความยาวที่ ดำเนินการ	ประชาชนบ้านหัวเมือง หมู่ที่ ๙ ได้รับความ สะดวกในการสัญจร ไป-มา	กองช่าง
๒๐๓	โครงการขยายเขตระบบ ประปาหมู่บ้าน หมู่ ๙	เพื่อให้ประชาชนมี น้ำประปาใช้อย่าง เพียงพอและทั่วถึง	ภายในพื้นที่ หมู่ ๙			๑,๐๐๐,๐๐๐			จำนวนความ ยาวที่ขยาย เขตประปา	ประชาชนมีน้ำประปา ใช้อย่างเพียงพอและ ทั่วถึง	กองช่าง
๒๐๔	โครงการขุดเจาะบ่อน้ำดื่ม ประปา หมู่ ๙	เพื่อให้ประชาชนมี น้ำประปาใช้อย่างเพิ่ นงพอและทั่วถึง	หมู่ ๙			๑๐๐,๐๐๐			จำนวนบ่อที่ เจาะ	ประชาชนมีน้ำประปา ใช้อย่างเพียงพอและ ทั่วถึง	กองช่าง
๒๐๕	โครงการอาคาร เอนกประสงค์ บ้านดงเจริญ หมู่ ๑๐	เพื่อใช้เป็นสถานที่ ประกอบกิจกรรมของ หมู่บ้าน	ก่อสร้างอาคาร เอนกประสงค์ กว้าง ๗ ม. ยาว ๑๒ ม. หนา ๓.๕๐ ม.	๙๐๐,๐๐๐	-	-	-	-	จำนวน ๑ แห่ง	มีถนนสถานที่สำหรับ ประกอบกิจการต่าง ๆ	กองช่าง
๒๐๖	โครงการวางท่อ คสล.พร้อม บ่อพักจากบ้านนายนิพนธ์ จิ นารักษ์ ถึงบ้านนางฟ่องศรี กุमारแก้ว บ้านดงเจริญ หมู่ ๑๐	เพื่อแก้ไขปัญหาน้ำ ท่วมขัง	วางท่อขนาด เส้นผ่าศูนย์กลาง ๐.๘๐ เมตร มีบ่อ พักขนาด ๑x๑ ม. ยาว ๒๐๐ ม.	๙๒๐,๐๐๐		-	-	-	น้ำไม่ท่วมขัง เพิ่มช่อง ระบายน้ำ	ประชาชนได้รับ ประโยชน์	กองช่าง/ อบจ.แพร่

๑.ยุทธศาสตร์การพัฒนาขององค์การบริหารส่วนตำบลหัวเมือง ที่ ๕ ยุทธศาสตร์การพัฒนาด้านโครงสร้างพื้นฐาน

๑.๑ กลยุทธ์ก่อสร้าง ปรับปรุง บำรุงรักษาถนน ทางเดิน ทางเท้า และทางระบายน้ำ

๕.๑ แผนงานอุตสาหกรรมและการโยธา

แบบ ผ.๐๒

ที่	โครงการ	วัตถุประสงค์	เป้าหมาย (ผลผลิตของ โครงการ)	งบประมาณ					ตัวชี้วัด (KPI)	ผลที่คาดว่าจะได้รับ	หน่วยงาน รับผิดชอบหลัก
				๒๕๖๖ (บาท)	๒๕๖๗ (บาท)	๒๕๖๘ (บาท)	๒๕๖๙ (บาท)	๒๕๗๐ (บาท)			
๒๐๗	โครงการซ่อมแซมฝาดำเนินการระบายน้ำ บ้านดงเจริญ หมู่ ๑๐ จุดเริ่มต้นบ้านนายนิคม รัตนขมภู ถึงบ้านนายห่าน เทียนทอง	เพื่อความปลอดภัยในการสัญจรไปมา	วางท่อขนาดเส้นผ่าศูนย์กลาง .๖๐ เมตร ยาว ๑๐๐ ม.		๘๐,๐๐๐-	-	-	-	มีความปลอดภัยในการสัญจรไปมา	ประชาชนได้รับประโยชน์	กองช่าง
๒๐๘	โครงการก่อสร้างถนน คสล.บ้านดงเจริญ หมู่ ๑๐ จากนางยุพิน จิตรรัตน์ ถึงบ้านนายสุชาติ วัลลภ	เพื่อให้ประชาชนสามารถสัญจรไป-มาได้สะดวก	ขนาดผิวจราจร กว้าง ๓ ม. ยาว ๔๐ ม. หนา ๐.๑๕ ม.หรือมีพื้นที่ไม่น้อยกว่า ๑๒๐ ตารางเมตร	๖๔,๒๐๐	-	-	-	-	จำนวนความยาวที่ดำเนินการ	มีถนน คสล.ที่ประชาชนสามารถสัญจรไป-มา ได้สะดวก	กองช่าง
๒๐๙	โครงการก่อสร้างร่องระบายน้ำ คสล.แบบมีฝาดำเนินการบ้านดงเจริญ หมู่ที่ ๑๐ จากบ้านนายจิรพจน์ กิจนิรันดร์ ถึงบ้านนางไฮแก้ว ไชคำ	เพื่อให้น้ำไหลได้สะดวก	ขนาดปากกว้าง ๐.๓๐ ม. ลึก ๐.๒๐-๐.๓๐ ม. ยาว ๑๔๕ ม.	-	๒๑๒,๐๐๐	-	-	-	วางระบายน้ำ คสล. จำนวน ๑ เส้น	น้ำไหลเข้าสู่พื้นที่การเกษตรได้ดีขึ้น	กองช่าง
๒๑๐	โครงการเทลาน คสล. บริเวณประปา บ้านดงเจริญ หมู่ที่ ๑๐	เพื่อความสะอาด ความสะดวกสบายต่อการดูแลรักษา	เทลาน คสล.กว้าง ๑๕ ม. ยาว ๒๖ ม. หนา ๐.๑๒ ม.	-	๓๕๐,๐๐๐	-	-	-	จำนวน ๑ จุด	ลานประปามีความสะอาด เรียบร้อย	กองช่าง
๒๑๑	โครงการก่อสร้างที่กั้นนกกิ่งกรองประปา บ้านดงเจริญ หมู่ที่ ๑๐	เพื่อป้องกันนกกิ่งกรองและเกิดเชื้อโรค	ก่อสร้างที่กั้นนกกิ่งกรองขนาดเส้นผ่าศูนย์กลาง ๑.๘๐ม.		๓๐,๐๐๐	-	-	-	จำนวน ๑ จุด	ประชาชนมีน้ำประปาที่สะอาดไว้อุปโภค-บริโภค	กองช่าง
๒๑๒	โครงการก่อสร้างรางรินรูปตัวยู บ้านดงเจริญ หมู่ที่ ๑๐ จากนายนรินทร์ รุ่งเรือง เลิศถึงนางบัวเงิน รัตนขมภู	เพื่อให้น้ำไหลได้สะดวก	ก่อสร้างราง คสล. ขนาดกว้าง ๐.๖๐ ม. ลึก ๐.๖๐ ม. ยาว ๑๕๐ ม.	-	๑๓๐,๐๐๐	-	-	-	วางระบายน้ำ คสล. จำนวน ๑ เส้น	น้ำไหลเข้าสู่พื้นที่การเกษตรได้ดีขึ้น	กองช่าง

ยุทธศาสตร์การพัฒนาขององค์การบริหารส่วนตำบลหัวเมือง ที่ ๕ ยุทธศาสตร์พัฒนาด้านโครงสร้างพื้นฐาน

๑.๑ กลยุทธ์ก่อสร้าง ปรับปรุง บำรุงรักษาถนน ทางเดิน ทางเท้า และทางระบายน้ำ

๕.๑ แผนงานอุตสาหกรรมและการโยธา

ที่	โครงการ	วัตถุประสงค์	เป้าหมาย (ผลผลิตของ โครงการ)	งบประมาณ					ตัวชี้วัด (KPI)	ผลที่คาดว่าจะได้รับ	หน่วยงาน รับผิดชอบหลัก
				๒๕๖๖ (บาท)	๒๕๖๗ (บาท)	๒๕๖๘ (บาท)	๒๕๖๙ (บาท)	๒๕๗๐ (บาท)			
๒๑๓	โครงการวางท่อ คสล.พร้อม บ่อพักจากสวนนางเลิศจังหวัด เวียงเจ็ด ถึงนายสมชาย วังคะอมบ้านดงเจริญม. ๑๐	เพื่อแก้ไขปัญหาน้ำท่วม ขัง	วางท่อขนาด เส้นผ่าศูนย์กลาง .๖๐ เมตร มีท่อพัก ยาว ๑๐๐ ม.	-	-	๓๐๐,๐๐๐	-	-	น้ำไม่ท่วมขัง เพิ่มช่อง ระบายน้ำ	ประชาชนได้รับ ประโยชน์	กองช่าง
๒๑๔	โครงการก่อสร้างถนน คสล.บ้านดงเจริญ หมู่ ๑๐ จากบ้านนายถวิล สมผล ถึง บ้านนายประเสริฐ ศักดิ์คำ	เพื่อให้ประชาชน สามารถสัญจรไป-มา ได้ สะดวก	ขนาดผิวจราจร กว้าง ๓ ม. ยาว ๔๒ ม. หนา ๐.๑๕ ม.หรือมีพื้นที่ไม่ น้อยกว่า ๑๒๖ ตารางเมตร	๖๗,๖๐๐	-	-	-	-	จำนวน ความยาวที่ ดำเนินการ	มีถนน คสล.ที่ ประชาชนสามารถ สัญจรไป-มา ได้สะดวก	กองช่าง
๒๑๕	โครงการก่อสร้างวางระบาย น้ำ คสล.แบบมีฝาปิด บ้าน ดงเจริญ หมู่ที่ ๑๐ จาก บ้านนายจิรพจน์ กิจนรินทร์ ถึงบ้านนางราตรี ต้นมา	เพื่อให้มีน้ำไหลได้ สะดวก	ก่อสร้างวาง คสล. ขนาดกว้าง ๐.๓๐ม. ยาว ๘๐ ม. ลึก ๐.๓๐ ม.	-	-	-	๑๖๐,๐๐ ๐	-	วางระบาย น้ำ คสล. จำนวน ๑ เส้น	น้ำไหลเข้าสู่พื้นที่ การเกษตรได้ดีขึ้น	กองช่าง
๒๑๖	โครงการก่อสร้างถนน คสล.บ้านดงเจริญ หมู่ ๑๐ จากบ้านนางอรพิน วงศ์ ถึงบ้านนายถวายเป็น อุดคำมี	เพื่อให้ประชาชน สามารถสัญจรไป-มา ได้สะดวก	ปรับปรุงผิวทาง แอส ฟัลท์ติก ขนาด กว้าง ๓ ม. ยาว ๔๐ ม. หนา ๐.๑๕ ม.หรือมีพื้นที่ ไม่น้อยกว่า ๑๒๐ ตรม.	๖๔,๒๐๐	-	-	-	-	จำนวน ความยาวที่ ดำเนินการ	มีถนน คสล.ที่ ประชาชนสามารถ สัญจรไป-มา ได้สะดวก	กองช่าง

ยุทธศาสตร์การพัฒนาขององค์การบริหารส่วนตำบลหัวเมือง ที่ ๕ ยุทธศาสตร์พัฒนาด้านโครงสร้างพื้นฐาน

๑.๑ กลยุทธ์ก่อสร้าง ปรับปรุง บำรุงรักษาถนน ทางเดิน ทางเท้า และทางระบายน้ำ

๕.๑ แผนงานอุตสาหกรรมและการโยธา

ที่	โครงการ	วัตถุประสงค์	เป้าหมาย (ผลผลิตของ โครงการ)	งบประมาณ					ตัวชี้วัด (KPI)	ผลที่คาดว่าจะได้รับ	หน่วยงาน รับผิดชอบหลัก
				๒๕๖๖ (บาท)	๒๕๖๗ (บาท)	๒๕๖๘ (บาท)	๒๕๖๙ (บาท)	๒๕๗๐ (บาท)			
๒๑๗	โครงการซ่อมแซมร่องระบายน้ำ บ้านดงเจริญ หมู่ ๑๐ บริเวณข้างบ้านนายนิคม รัตนชมภู ถึงบ้านนางบัวลอย พรึบไหว	เพื่อความปลอดภัยในการสัญจรไปมา	กว้าง ๐.๕๐ ม. ยาว ๑๐๐ ม.	-	-	-	๒๐๐,๐๐๐	-	มีความปลอดภัยในการสัญจรไปมา	ประชาชนได้รับประโยชน์	กองช่าง
๒๑๘	โครงการซ่อมแซมหลังคาตามปนสถาน บ้านดงเจริญ หมู่ ๑๐	เพื่อใช้เป็นสถานที่ในการประกอบกิจกรรม	กว้าง ๘ ม. ยาว ๒๐ ม.	-	-	-	๓๐๐,๐๐๐	-	จำนวน ๑ แห่ง	ประชาชนได้รับประโยชน์	กองช่าง
๒๑๙	โครงการก่อสร้างรางระบายน้ำ บ้านดงเจริญ หมู่ ๑๐ จากบ้านนายชาญ วังลึก ถึงนางนายสมหวัง รัตนบุผา	เพื่อแก้ไขปัญหาหน้าท่วมขัง	กว้าง ๐.๕๐ ม. ยาว ๑๕๐ ม. ลึก ๐.๕๐ ม.	-	-	-	-	๓๐๐,๐๐๐	จำนวน ๑ จุด	น้ำไม่ท่วมขัง	กองช่าง
๒๒๐	โครงการ ก่อสร้าง ถนน คสล บ้านดงเจริญ หมู่ที่ ๑๐ จากบ้านนายณรงค์ พิงหาญ ถึงบ้านนางศรีรัตน์ จิตรรัตน์	เพื่อให้ประชาชนบ้านดงเจริญ หมู่ที่ ๑๐ ได้รับความสะดวกในการสัญจรไป-มา	กว้าง ๓.๐๐ เมตร ยาว ๒๐ เมตร หนา ๐.๑๕ เมตร	๔๐,๐๐๐	-	-	-	-	จำนวนความยาวที่ดำเนินการ	ประชาชนบ้านดงเจริญ หมู่ที่ ๑๐ ได้รับความสะดวกในการสัญจรไป-มา	กองช่าง
๒๒๑	โครงการก่อสร้างรางระบายน้ำแบบมีฝาปิด บ้านวังพ่อน หมู่ ๑๑ จากบ้านนางแสงมอญ วันทา ถึงบ้านนางหลวน จิตพัยค์	เพื่อแก้ไขปัญหาหน้าท่วมขัง	กว้าง ๐.๓๐ ม. ยาว ๓๕๐ ม.	๗๐๐,๐๐๐	-	-	-	-	จำนวน ๑ จุด	น้ำไม่ท่วมขัง	กองช่าง

ยุทธศาสตร์การพัฒนาขององค์การบริหารส่วนตำบลหัวเมือง ที่ ๕ ยุทธศาสตร์พัฒนาด้านโครงสร้างพื้นฐาน

๑.๑ กลยุทธ์ก่อสร้าง ปรับปรุง บำรุงรักษาถนน ทางเดิน ทางเท้า และทางระบายน้ำ

๕.๑ แผนงานอุตสาหกรรมและการโยธา

ที่	โครงการ	วัตถุประสงค์	เป้าหมาย (ผลผลิตของ โครงการ)	งบประมาณ					ตัวชี้วัด (KPI)	ผลที่คาดว่าจะได้รับ	หน่วยงาน รับผิดชอบหลัก
				๒๕๖๖ (บาท)	๒๕๖๗ (บาท)	๒๕๖๘ (บาท)	๒๕๖๙ (บาท)	๒๕๗๐ (บาท)			
๒๒๒	โครงการเสริมผิวแอสฟัลท์ ติก คอนกรีต บ้านนางบัว ลอย พรินไหว ถึง บ้านนาง ไขแก้ว ไขคำ หมู่ ๑๐	เพื่อให้ประชาชนที่ สัญจร ไป-มาได้รับ ความสะดวก	กว้าง ๔ เมตร ยาว ๑๙๕ ม. หนาเฉลี่ย ๐.๐๕ เมตร หรือมีพื้นที่ ไม่น้อยกว่า ๗๘๐ ตร.ม.	-	-	๓๕๐,๐๐๐	-	-	มีความ ปลอดภัยใน การสัญจรไป มา	ประชาชนได้รับ ประโยชน์	กองช่าง
๒๒๓	โครงการเสริมผิวแอสฟัลท์ ติก คอนกรีต บ้านนางบุญ หลง เวียงเจ็ด ถึง บ้านนาง ผัด กลางพิจิตร หมู่ ๑๐	เพื่อให้ประชาชนที่ สัญจร ไป-มาได้รับ ความสะดวก	กว้าง ๔ เมตร ยาว ๒๓๕ ม. หนาเฉลี่ย ๐.๐๕ เมตร หรือมีพื้นที่ ไม่น้อยกว่า ๙๔๐ ตร.ม.	-	-	๔๕๐,๐๐๐	-	-	มีความ ปลอดภัยใน การสัญจรไป มา	ประชาชนได้รับ ประโยชน์	กองช่าง
๒๒๔	โครงการเสริมผิวแอสฟัลท์ ติก คอนกรีต บ้านนาย วิโรจน์ พิงหาญ ถึง บ้าน นายสนธิ บุญประเสริฐ หมู่ ๑๐	เพื่อให้ประชาชนที่ สัญจร ไป-มาได้รับ ความสะดวก	กว้าง ๔ เมตร ยาว ๑๙๕ ม. หนาเฉลี่ย ๐.๐๕ เมตร หรือมีพื้นที่ ไม่น้อยกว่า ๗๘๐ ตร.ม.	-	-	๓๕๐,๐๐๐	-	-	มีความ ปลอดภัยใน การสัญจรไป มา	ประชาชนได้รับ ประโยชน์	กองช่าง
๒๒๕	โครงการเสริมผิวแอสฟัลท์ ติก คอนกรีต บ้านนางผ่อง ศรี กุมารแก้ว ถึง บ้านนาย นิพนธ์ จินารักษ์ หมู่ ๑๐	เพื่อให้ประชาชนที่ สัญจร ไป-มาได้รับ ความสะดวก	กว้าง ๔ เมตร ยาว ๑๗๖ ม. หนาเฉลี่ย ๐.๐๕ เมตร หรือมีพื้นที่ ไม่น้อยกว่า ๗๐๔ ตร.ม.	-	-	๓๒๐,๐๐๐	-	-	มีความ ปลอดภัยใน การสัญจรไป มา	ประชาชนได้รับ ประโยชน์	กองช่าง

ยุทธศาสตร์การพัฒนาขององค์การบริหารส่วนตำบลหัวเมือง ที่ ๕ ยุทธศาสตร์การพัฒนาด้านโครงสร้างพื้นฐาน

๑.๑ กลยุทธ์ก่อสร้าง ปรับปรุง บำรุงรักษาถนน ทางเดิน ทางเท้า และทางระบายน้ำ

๕.๑ แผนงานอุตสาหกรรมและการโยธา

ที่	โครงการ	วัตถุประสงค์	เป้าหมาย (ผลผลิตของ โครงการ)	งบประมาณ					ตัวชี้วัด (KPI)	ผลที่คาดว่าจะได้รับ	หน่วยงาน รับผิดชอบหลัก
				๒๕๖๖ (บาท)	๒๕๖๗ (บาท)	๒๕๖๘ (บาท)	๒๕๖๙ (บาท)	๒๕๗๐ (บาท)			
๒๒๖	โครงการเสริมผิวแอสฟัลท์ ติก คอนกรีต บ้านนาย นิพนธ์ จินารักษ์ ถึง บ้าน นางสุมาลี พิงหาญ หมู่ ๑๐	เพื่อให้ประชาชนที่ สัญจร ไป-มาได้รับ ความสะดวก	กว้าง ๓ เมตร ยาว ๑๑๓ ม. หนาเฉลี่ย ๐.๐๕ เมตร หรือมีพื้นที่ ไม่น้อยกว่า ๓๓๙ ตร.ม.	-	-	๑๕๐,๐๐๐	-	-	มีความ ปลอดภัยใน การสัญจรไป มา	ประชาชนได้รับ ประโยชน์	กองช่าง
๒๒๗	โครงการเสริมผิวแอสฟัลท์ ติก คอนกรีต บ้านนาย วิศิษฐ์ สอนมา ถึง บ้านนาง สิรินทร์ นวลฉวี หมู่ ๑๐	เพื่อให้ประชาชนที่ สัญจร ไป-มาได้รับ ความสะดวก	กว้าง ๓ เมตร ยาว ๒๐๕ ม. หนาเฉลี่ย ๐.๐๕ เมตร หรือมีพื้นที่ ไม่น้อยกว่า ๖๑๕ ตร.ม.	-	-	๒๘๐,๐๐๐	-	-	มีความ ปลอดภัยใน การสัญจรไป มา	ประชาชนได้รับ ประโยชน์	กองช่าง
๒๒๘	โครงการเสริมผิวแอสฟัลท์ ติก คอนกรีต บ้านนางสุภา รัตน์ เครือออนถึง สวนนาย ชาญ วังลึก หมู่ ๑๐	เพื่อให้ประชาชนที่ สัญจร ไป-มาได้รับ ความสะดวก	กว้าง ๔ เมตร ยาว ๒๑๐ ม. หนาเฉลี่ย ๐.๐๕ เมตร หรือมีพื้นที่ ไม่น้อยกว่า ๘๔๐ ตร.ม.	-	-	๓๘๐,๐๐๐	-	-	มีความ ปลอดภัยใน การสัญจรไป มา	ประชาชนได้รับ ประโยชน์	กองช่าง
๒๒๙	โครงการก่อสร้างร่องระบาย น้ำ คสล. แบบมีฝาปิด บ้าน วังพอน หมู่ ๑๑ จากบ้าน นายบุญมี จิตพยัค ถึงบ้าน นายอุดม ธรรมลังกา	เพื่อแก้ไขปัญหา ท่วมขัง	ขนาดปากกว้าง ๐.๒๐ เมตร ลึก เฉลี่ย ๐.๓๐- ๐.๔๐ เมตร ยาว ๑๖๒ เมตร	๒๓๖,๐๐๐	-	-	-	-	จำนวน ๑ จุด	น้ำไม่ท่วมขัง	กองช่าง

ยุทธศาสตร์การพัฒนาขององค์การบริหารส่วนตำบลหัวเมือง ที่ ๕ ยุทธศาสตร์พัฒนาด้านโครงสร้างพื้นฐาน

๑.๑ กลยุทธ์ก่อสร้าง ปรับปรุง บำรุงรักษาถนน ทางเดิน ทางเท้า และทางระบายน้ำ

๕.๑ แผนงานอุตสาหกรรมและการโยธา

ที่	โครงการ	วัตถุประสงค์	เป้าหมาย (ผลผลิตของ โครงการ)	งบประมาณ					ตัวชี้วัด (KPI)	ผลที่คาดว่าจะได้รับ	หน่วยงาน รับผิดชอบหลัก
				๒๕๖๖ (บาท)	๒๕๖๗ (บาท)	๒๕๖๘ (บาท)	๒๕๖๙ (บาท)	๒๕๗๐ (บาท)			
๒๓๐	โครงการทำป้ายบอกซอยในหมู่บ้าน บ้านวังพอน หมู่ที่ ๑๑	เพื่อเป็นการพัฒนาหมู่บ้าน	สร้างป้ายบอกซอย	๑๐๐,๐๐๐	-	-	-	-	จำนวน ๙ ซอย	หมู่บ้านมีการพัฒนา	กองช่าง
๒๓๑	โครงการก่อสร้างรางระบายน้ำแบบมีฝาปิด บ้านวังพอน หมู่ ๑๑ จากบ้านนายสิทธิพงศ์ อุทุม ถึงหอเจ้าบ้าน	เพื่อแก้ไขปัญหาหน้าท่วมขัง	กว้าง ๐.๓๐ ม. ยาว ๒๕๐ ม.	๕๐๐,๐๐๐	-	-	-	-	จำนวน ๑ จุด	น้ำไม่ท่วมขัง	กองช่าง
๒๓๒	โครงการปรับปรุงระบบกรองน้ำประปา บ้านวังพอน หมู่ ๑๑	เพื่อแก้ไขปัญหาหน้าไม่สะอาด	ทำการปรับปรุงระบบกรองน้ำ	๗๐๐,๐๐๐	-	-	-	-	จำนวน ๑ จุด	ประชาชนมีน้ำสะอาดไว้อุปโภค-บริโภค	กองช่าง
๒๓๓	โครงการก่อสร้างถนนคสล.บ้านวังพอน หมู่ ๑๑ จากบ้านนายสิงห์แก้ว วงศ์สกุล ถึงบ้านนายสายัณห์ วงศ์สกุล	เพื่อให้ประชาชนสามารถสัญจรไป-มาได้สะดวก	ปรับปรุงผิวทาง แอสฟัลท์ติก ขนาดผิวจราจร กว้าง ๓ ม. ยาว ๖๐ ม. หนา ๐.๑๕ ม.	-	๑๓๐,๐๐๐	-	-	-	จำนวนความยาวที่ดำเนินการ	มีถนน คสล.ที่ประชาชนสามารถสัญจรไป-มา ได้สะดวก	กองช่าง
๒๓๔	โครงการก่อสร้างรางระบายน้ำ แบบมีฝาปิด บ้านวังพอน หมู่ ๑๑ จากบ้านนายบุญศรี ปัญญาเฉียบ ถึงบ้านนางไถ่ทองประไพ	เพื่อแก้ไขปัญหาหน้าท่วมขัง	กว้าง ๐.๓๐ ม. ยาว ๒๐๐ ม.	-	๔๐๐,๐๐๐	-	-	-	จำนวน ๑ จุด	น้ำไม่ท่วมขัง	กองช่าง
๒๓๕	โครงการก่อสร้างถนนคสล.บ้านวังพอน หมู่ ๑๑ จากบ้านนายสาคร จันทร์ทอง ถึงบ้านนายฟุ้ง นาละตะ	เพื่อให้ประชาชนสามารถสัญจรไป-มาได้สะดวก	ช่วงที่ ๑ กว้าง ๒.๕ม. ยาว ๘ ม. หนา ๐.๑๕ ม. ช่วงที่ ๒ กว้าง ๓ม. ยาว ๔๒ ม. หนา ๐.๑๕ ม.	-	๘๐,๐๐๐	-	-	-	จำนวนความยาวที่ดำเนินการ	มีถนน คสล.ที่ประชาชนสามารถสัญจรไป-มา ได้สะดวก	กองช่าง

ยุทธศาสตร์การพัฒนาขององค์การบริหารส่วนตำบลหัวเมือง ที่ ๕ ยุทธศาสตร์พัฒนาด้านโครงสร้างพื้นฐาน

๑.๑ กลยุทธ์ก่อสร้าง ปรับปรุง บำรุงรักษาถนน ทางเดิน ทางเท้า และทางระบายน้ำ

๕.๑ แผนงานอุตสาหกรรมและการโยธา

ที่	โครงการ	วัตถุประสงค์	เป้าหมาย (ผลผลิตของ โครงการ)	งบประมาณ					ตัวชี้วัด (KPI)	ผลที่คาดว่าจะได้รับ	หน่วยงาน รับผิดชอบหลัก
				๒๕๖๖ (บาท)	๒๕๖๗ (บาท)	๒๕๖๘ (บาท)	๒๕๖๙ (บาท)	๒๕๗๐ (บาท)			
๒๓๖	โครงการก่อสร้างรั้วโรงเรียน ผู้สูงอายุ บ้านวังพอน หมู่ที่ ๑๑	เพื่อความปลอดภัยใน ทรัพย์สินของหมู่บ้าน	กว้าง ๗๐ ม. ยาว ๗๐ ม.	-	-	๓๐๐,๐๐๐	-	-	จำนวน ๑ แห่ง	โรงเรียนผู้สูงอายุมีรั้ว รอบขอบชิด	กองช่าง
๒๓๗	โครงการปรับภูมิทัศน์ ลาน ประปาบ้านวังพอน หมู่๑๑	เพื่อใช้เป็นสถานที่ใน การประกอบกิจกรรม	ยาว ๕๐x๕๐	-	-	๒๕๐,๐๐๐	-	-	จำนวน ๑ แห่ง	ประชาชนได้รับ ประโยชน์	กองช่าง
๒๓๘	โครงการปรับภูมิทัศน์ ลาน หน้า โรงเรียนผู้สูงอายุ บ้านวังพอน หมู่๑๑	เพื่อใช้เป็นสถานที่ใน การประกอบกิจกรรม	เทศบาล คสล. ๑๐๐ ตรม.	-	-	๒๕๐,๐๐๐	-	-	จำนวน ๑ แห่ง	ประชาชนได้รับ ประโยชน์	กองช่าง
๒๓๙	โครงการก่อสร้างรางระบาย น้ำ แบบมีฝาปิด บ้าน วังพอน หมู่ ๑๑ จากบ้าน นายประสิทธิ์ ร่องแก้ว ถึง บ้านนายศักดิ์ชัย ดันกิลี	เพื่อแก้ไขปัญหาหน้า ท่วมขัง	กว้าง ๐.๓๐ ม. ยาว ๑๕๐ ม.	๓๐๐,๐๐๐	-	-	-	-	จำนวน ๑ จุด	น้ำไม่ท่วมขัง	กองช่าง
๒๔๐	โครงการก่อสร้างรางระบาย น้ำ แบบมีฝาปิด บ้านวัง พอน หมู่ ๑๑ จากบ้านนาง ไพล่ ทองประไพ ถึงบ้าน นายอุดม ธรรมลังกา	เพื่อแก้ไขปัญหาหน้า ท่วมขัง	กว้าง ๐.๓๐ ม. ยาว ๒๐๐ ม.	-	-	-	๔๐๐,๐๐๐	-	จำนวน ๑ จุด	น้ำไม่ท่วมขัง	กองช่าง
๒๔๑	โครงการก่อสร้างรางระบาย น้ำ แบบมีฝาปิด บ้านวัง พอน หมู่ ๑๑ จากบ้านนาย สันติภาพ แก้วดวงใจ ถึง บ้านนางทอง ใจกุม	เพื่อแก้ไขปัญหาหน้า ท่วมขัง	กว้าง ๐.๓๐ ม. ยาว ๑๕๐ ม.	-	-	-	๓๐๐,๐๐๐	-	จำนวน ๑ จุด	น้ำไม่ท่วมขัง	กองช่าง

๑.ยุทธศาสตร์การพัฒนาขององค์การบริหารส่วนตำบลหัวเมือง ที่ ๕ ยุทธศาสตร์การพัฒนาด้านโครงสร้างพื้นฐาน

๑.๑ กลยุทธ์ก่อสร้าง ปรับปรุง บำรุงรักษาถนน ทางเดิน ทางเท้า และทางระบายน้ำ

๕.๑ แผนงานอุตสาหกรรมและการโยธา

ที่	โครงการ	วัตถุประสงค์	เป้าหมาย (ผลผลิตของ โครงการ)	งบประมาณ					ตัวชี้วัด (KPI)	ผลที่คาดว่าจะได้รับ	หน่วยงาน รับผิดชอบหลัก
				๒๕๖๖ (บาท)	๒๕๖๗ (บาท)	๒๕๖๘ (บาท)	๒๕๖๙ (บาท)	๒๕๗๐ (บาท)			
๒๔๒	โครงการก่อสร้างถนน คสล.บ้านวังพ่อน หมู่ ๑๑ จากบ้านนายสันติภาพ แก้วดวงใจ ถึงบ้านนางทอง ใจกุม	เพื่อให้ประชาชน สามารถสัญจรไป-มา ได้สะดวก	ปรับปรุงผิวทาง แอส ฟัลติก ขนาดผิว จราจร กว้าง ๓ ม. ยาว ๑๕๐ ม. หนา ๐.๑๕ ม.	-	-	-	๓๒๐,๐๐๐	-	จำนวน ความยาวที่ ดำเนินการ	มีถนน คสล.ที่ ประชาชนสามารถ สัญจรไป-มา ได้สะดวก	กองช่าง
๒๔๓	โครงการอาคาร เอนกประสงค์ บ้านวังพ่อน หมู่ ๑๑	เพื่อใช้เป็นสถานที่ ประกอบกิจกรรมของ หมู่บ้าน	ก่อสร้างอาคาร เอนกประสงค์ กว้าง ๗ ม. ยาว ๑๒ ม. หนา ๓.๕๐ ม.	-	-	-	๙๐๐,๐๐๐	-	จำนวน ๑ แห่ง	มีถนนสถานที่สำหรับ ประกอบกิจการต่าง ๆ	กองช่าง
๒๔๔	โครงการก่อสร้างถนน คสล.บ้านวังพ่อน หมู่ ๑๑ จากบ้านนายสง คำฟู ถึง บ้านนายประยูร วังทิพย์	เพื่อให้ประชาชน สามารถสัญจรไป-มา ได้สะดวก	ขนาดผิวจราจร กว้าง ๓ ม. ยาว ๕๐ ม. หนา ๐.๑๕ ม.	-	-๑๑๐,๐๐๐	-	-	-	ถนน คสล. จำนวน ๑ เส้น	มีถนน คสล.ที่ ประชาชนสามารถ สัญจรไป-มา ได้สะดวก	กองช่าง
๒๔๕	โครงการปรับปรุงผิวทาง แอสฟัลติก ภายใน หมู่บ้าน บ้านวังพ่อน หมู่ ที่ ๑๑	เพื่อให้ประชาชน สามารถสัญจรไป-มา ได้สะดวก	ปรับปรุงผิวทาง แอส ฟัลติก สายนางคำ น้อย กลางพิจิตร ถึง นางละเอียด สำภา กว้าง๔ม.ยาว๓๖๐ม. หนาเฉลี่ย ๐.๐๕ม.	-	๕๙๐,๐๐๐	๖๒๐,๐๐๐	-	-	จำนวน ความยาวที่ ดำเนินการ	มีถนน ประชาชน สามารถสัญจรไป-มา ได้สะดวก	กองช่าง
๒๔๖	โครงการก่อสร้างถนน คสล.บ้านวังพ่อน หมู่ ๑๑ สายเหมืองกลาง	เพื่อให้ประชาชน สามารถสัญจรไป-มา ได้สะดวก	บริเวณ สบเหมือง กลาง	-	-	-	-	๒,๐๐๐,๐๐๐	จำนวนความ ยาวที่ ดำเนินการ	มีถนน คสล.ที่ ประชาชนสามารถ สัญจรไป-มา ได้สะดวก	กองช่าง

ยุทธศาสตร์การพัฒนาขององค์การบริหารส่วนตำบลหัวเมือง ที่ ๕ ยุทธศาสตร์พัฒนาด้านโครงสร้างพื้นฐาน

๑.๑ กลยุทธ์ก่อสร้าง ปรับปรุง บำรุงรักษาถนน ทางเดิน ทางเท้า และทางระบายน้ำ

๕.๑ แผนงานอุตสาหกรรมและการโยธา

ที่	โครงการ	วัตถุประสงค์	เป้าหมาย (ผลผลิตของ โครงการ)	งบประมาณ					ตัวชี้วัด (KPI)	ผลที่คาดว่าจะได้รับ	หน่วยงาน รับผิดชอบหลัก
				๒๕๖๖ (บาท)	๒๕๖๗ (บาท)	๒๕๖๘ (บาท)	๒๕๖๙ (บาท)	๒๕๗๐ (บาท)			
๒๔๗	โครงการก่อสร้างถนน คสล.บ้านวังพ่อน หมู่ ๑๑ จากบ้านนางทองคำ จันเลื่อน ถึงบ้านนายอุดม สายพาน	เพื่อให้ประชาชน สามารถสัญจรไป-มา ได้สะดวก	ยาว ๖๕ เมตร กว้าง ๓ เมตร หนา ๐.๑๕ ม.	-	-	-	-	๑๕๐,๐๐๐	จำนวน ความยาวที่ ดำเนินการ	มีถนน คสล.ที่ ประชาชนสามารถ สัญจรไป-มา ได้สะดวก	กองช่าง
๒๔๘	โครงการก่อสร้างเสริมผิวแอส ฟัลติกคอนกรีต บ้านวังพ่อน หมู่ ๑๑จากบ้านนายอุดม ธรรมลังกา ถึงบ้านนาย สมเกียรติ จิตพยัค	เพื่อให้ประชาชน สามารถสัญจรไป-มา ได้สะดวก	กว้าง ๔ เมตร ยาว ๑๖๐ เมตร หนา ๐.๑๕ เมตร	-	๑๖๐,๐๐๐	๑๕๐,๐๐๐			จำนวน ความยาวที่ ดำเนินการ	มีถนน ที่ประชาชน สามารถสัญจรไป-มา ได้สะดวก	กองช่าง
๒๔๙	โครงการก่อสร้างถนน ลาดยางแอสฟัลติก บ้านวังพ่อน หมู่ ๑๑ จากบ้านนางค่าน้อย กลวงพิจิตร ถึงบ้านนาง หลวน จิตพยัค	เพื่อให้ประชาชน สามารถสัญจรไป-มา ได้สะดวก	ยาว ๑๖๐ เมตร กว้าง ๔ เมตร หนา ๐.๑๕ เมตร	-	-	-	-	๕๐๐,๐๐๐	จำนวน ความยาวที่ ดำเนินการ	มีถนน ที่ประชาชน สามารถสัญจรไป-มา ได้สะดวก	กองช่าง
๒๕๐	โครงการเครื่องผลิต น้ำประปาที่มีภาคเติม อากาศแบบน้ำหมุนวนและ ระบบล้างย้อนสารกรอง อัตโนมัติขนาดใหญ่ บ้านวังพ่อน หมู่ ๑๑	เพื่อให้ประชาชนมี น้ำประปาใช้อย่าง ทั่วถึง	ขนาดใหญ่ ๑๐ ลบ.ม.	๑,๘๙๖,๐๐๐	๑,๘๙๖,๐๐๐	๑,๘๙๖,๐๐๐	-	-	๑ แห่ง	ประชาชนมีน้ำเพื่อการ อุปโภค-บริโภคอย่าง เพียงพอ	กองช่าง

ยุทธศาสตร์การพัฒนาขององค์การบริหารส่วนตำบลหัวเมือง ที่ ๕ ยุทธศาสตร์พัฒนาด้านโครงสร้างพื้นฐาน

๑.๑ กลยุทธ์ก่อสร้าง ปรับปรุง บำรุงรักษาถนน ทางเดิน ทางเท้า และทางระบายน้ำ

๕.๑ แผนงานอุตสาหกรรมและการโยธา

ที่	โครงการ	วัตถุประสงค์	เป้าหมาย (ผลผลิตของ โครงการ)	งบประมาณ					ตัวชี้วัด (KPI)	ผลที่คาดว่าจะได้รับ	หน่วยงาน รับผิดชอบหลัก
				๒๕๖๖ (บาท)	๒๕๖๗ (บาท)	๒๕๖๘ (บาท)	๒๕๖๙ (บาท)	๒๕๗๐ (บาท)			
๒๕๑	โครงการเสริมผิวแอสฟัลท์ติกคอนกรีต บ้านนางคำน้อย กลางพิจิตร ถึง บ้านนางหลวน จิตพิัค หมู่ ๑๑	เพื่อให้ประชาชนสามารถสัญจรไป-มา ได้สะดวก	ขนาดกว้าง ๔ เมตร ยาว ๒๙๐ เมตร หนาเฉลี่ย ๐.๐๕ ม. หรือมีพื้นที่ไม่น้อยกว่า ๑,๑๖๐ ตร.ม.			๕๐๐,๐๐๐			จำนวนความยาวที่ดำเนินการ	มีถนน คสล.ที่ประชาชนสามารถสัญจรไป-มา ได้สะดวก	กองช่าง
๒๕๒	โครงการเสริมผิวแอสฟัลท์ติกคอนกรีต บ้านนายสมบัติ หงส์ทอง ถึง บ้านนายคำอ้าย สุภาพ หมู่ ๑๑	เพื่อให้ประชาชนสามารถสัญจรไป-มา ได้สะดวก	ขนาดกว้าง ๔ เมตร ยาว ๑๘๐ เมตร หนาเฉลี่ย ๐.๐๕ ม. หรือมีพื้นที่ไม่น้อยกว่า ๗๒๐ ตร.ม.			๓๒๐,๐๐๐			จำนวนความยาวที่ดำเนินการ	มีถนน คสล.ที่ประชาชนสามารถสัญจรไป-มา ได้สะดวก	กองช่าง
๒๕๓	โครงการเสริมผิวแอสฟัลท์ติกคอนกรีต บ้านนางประไพ จันตา ถึง บ้านนายธีรยุทธ ใจกุม หมู่ ๑๑	เพื่อให้ประชาชนสามารถสัญจรไป-มา ได้สะดวก	ขนาดกว้าง ๔ เมตร ยาว ๒๑๐ เมตร หนาเฉลี่ย ๐.๐๕ ม. หรือมีพื้นที่ไม่น้อยกว่า ๘๔๐ ตร.ม.			๔๐๐,๐๐๐			จำนวนความยาวที่ดำเนินการ	มีถนน คสล.ที่ประชาชนสามารถสัญจรไป-มา ได้สะดวก	กองช่าง
๒๕๔	โครงการเสริมผิวแอสฟัลท์ติกคอนกรีต บ้านนายสิทธิพงษ์ อุดม ถึง บ้านนายเลื่อน อุ่นกอง หมู่ ๑๑	เพื่อให้ประชาชนสามารถสัญจรไป-มา ได้สะดวก	ขนาดกว้าง ๔ เมตร ยาว ๑๖๘ เมตร หนาเฉลี่ย ๐.๐๕ ม. หรือมีพื้นที่ไม่น้อยกว่า ๕๐๔ ตร.ม.			๓๐๐,๐๐๐			จำนวนความยาวที่ดำเนินการ	มีถนน คสล.ที่ประชาชนสามารถสัญจรไป-มา ได้สะดวก	กองช่าง
๒๕๕	โครงการเสริมผิวแอสฟัลติกคอนกรีต บ้านวังพ่อน หมู่ ๑๒ จากบ้านนางไปล์ ใจเอิบ ถึงบ้านร.ต.อ.สิงห์ทอง จิตชู	เพื่อให้ประชาชนสามารถสัญจรไป-มา ได้สะดวก	ก่อสร้างถนน ขนาดผิวจราจร กว้าง ๔ ม. ยาว ๑๔๐ ม. หนา ๐.๑๕ ม.		๒๓๐,๐๐๐	-	-	-	จำนวนความยาวที่ดำเนินการ	มีถนน ที่ประชาชนสามารถสัญจรไป-มา ได้สะดวก	กองช่าง

๑.ยุทธศาสตร์การพัฒนาขององค์การบริหารส่วนตำบลหัวเมือง ที่ ๕ ยุทธศาสตร์การพัฒนาด้านโครงสร้างพื้นฐาน

๑.๑ กลยุทธ์ก่อสร้าง ปรับปรุง บำรุงรักษาถนน ทางเดิน ทางเท้า และทางระบายน้ำ

๕.๑ แผนงานอุตสาหกรรมและการโยธา

ที่	โครงการ	วัตถุประสงค์	เป้าหมาย (ผลผลิตของ โครงการ)	งบประมาณ					ตัวชี้วัด (KPI)	ผลที่คาดว่าจะได้รับ	หน่วยงาน รับผิดชอบหลัก
				๒๕๖๖ (บาท)	๒๕๖๗ (บาท)	๒๕๖๘ (บาท)	๒๕๖๙ (บาท)	๒๕๗๐ (บาท)			
๒๕๖	โครงการก่อสร้างถนน คสล.บ้านวังพอน หมู่ ๑๒ จากบ้านนายปิ่น วงค์อ้อม ถึงบ้านนางอ่อน ขวดแก้ว	เพื่อให้ประชาชน สามารถสัญจรไป-มา ได้สะดวก	ขนาดผิวจราจร กว้าง ๓ ม. ยาว ๓๕ ม. หนา ๐.๑๕ ม. หรือ มีพื้นที่ไม่น้อยกว่า ๑๐๕ ตารางเมตร	๕๖,๑๐๐	-	-	-	-	จำนวน ความยาวที่ ดำเนินการ	มีถนน คสล.ที่ ประชาชนสามารถ สัญจรไป-มา ได้สะดวก	กองช่าง
๒๕๗	โครงการก่อสร้างรางระบายน้ำ แบบมีฝาปิด บ้านวังพอน หมู่ ๑๒ จากบ้านนางนิศากร หลีจา ถึงบ้านนายทองดี จิตพัยค์	เพื่อแก้ไขปัญหา ท่วมขัง	กว้าง ๐.๓๐ ม. ยาว ๑๗๐ ม.	-	๓๕๐,๐๐๐	-	-	-	จำนวน ความยาวที่ ดำเนินการ	น้ำไม่ท่วมขัง	กองช่าง
๒๕๘	โครงการปรับปรุงผิวทาง แอสฟัลต์ติก บ้านวังพอน หมู่ ๑๒จากบ้านนายอิน จันทร์ วงศ์พิย์ ถึงบ้านนาง น้อย กวางพิจิตร	เพื่อให้ประชาชน สามารถสัญจรไป-มา ได้สะดวก	ขนาดผิวจราจร กว้าง ๔.๕๐ ม. ยาว ๑๐๐๐ ม. หนา ๐.๑๕ ม.	-	-	๓๕๐,๐๐๐	-	-	จำนวน ความยาวที่ ดำเนินการ	มีถนน คสล.ที่ ประชาชนสามารถ สัญจรไป-มา ได้สะดวก	กองช่าง
๒๕๙	โครงการก่อสร้างถนน คสล.บ้านวังพอน หมู่ ๑๒ จากบ้านนางสมหวัง คำเผือ ถึงนายสุข จันทา	เพื่อให้ประชาชน สามารถสัญจรไป-มา ได้สะดวก	ขนาดผิวจราจร กว้าง ๓.๐๐ ม. ยาว ๓๕๐ ม. หนา ๐.๑๕ ม.	-	-	๗๕๐,๐๐๐	-	-	จำนวน ความยาวที่ ดำเนินการ	มีถนน คสล.ที่ ประชาชนสามารถ สัญจรไป-มา ได้สะดวก	กองช่าง
๒๖๐	โครงการก่อสร้างประปา ขนาดใหญ่ บ้านวังพอน หมู่ที่ ๒,๗,๑๑และ๑๒	เพื่อให้มีน้ำประปาใช้ ตลอดทั้งปี	ก่อสร้างราง ประปา ขนาดใหญ่	-	-	๓๐๐,๐๐๐	-	-	จำนวน ๑ แห่ง	ประชาชนมีน้ำใช้อย่าง เพียงพอ	กองช่าง
๒๖๑	โครงการก่อสร้างถนน คสล.บ้านวังพอน หมู่ ๑๒ จากบ้านนายสุข จันทา ถึงนายทองนาค พุ่มพวง	เพื่อให้ประชาชน สามารถสัญจรไป-มา ได้สะดวก	ขนาดผิวจราจร กว้าง ๓.๐๐ ม. ยาว ๓๕๐ ม. หนา ๐.๑๕ ม.	-	-	-	๗๕๐,๐๐ ๐	-	จำนวน ความยาวที่ ดำเนินการ	มีถนน คสล.ที่ ประชาชนสามารถ สัญจรไป-มา ได้สะดวก	กองช่าง

ยุทธศาสตร์การพัฒนาขององค์การบริหารส่วนตำบลหัวเมือง ที่ ๕ ยุทธศาสตร์พัฒนาด้านโครงสร้างพื้นฐาน

๑.๑ กลยุทธ์ก่อสร้าง ปรับปรุง บำรุงรักษาถนน ทางเดิน ทางเท้า และทางระบายน้ำ

๕.๑ แผนงานอุตสาหกรรมและการโยธา

ที่	โครงการ	วัตถุประสงค์	เป้าหมาย (ผลผลิตของ โครงการ)	งบประมาณ					ตัวชี้วัด (KPI)	ผลที่คาดว่าจะได้รับ	หน่วยงาน รับผิดชอบหลัก
				๒๕๖๖ (บาท)	๒๕๖๗ (บาท)	๒๕๖๘ (บาท)	๒๕๖๙ (บาท)	๒๕๗๐ (บาท)			
๒๖๒	โครงการก่อสร้างรางระบายน้ำแบบมีฝาปิด บ้านวังพอน หมู่ ๑๒ จากบ้านนางบุญปิ่น ใจชุม ถึงบ้านนายหน้อย บรรลุ	เพื่อแก้ไขปัญหา น้ำท่วมขัง	กว้าง ๐.๓๐ ม. ยาว ๗๐ ม.	-	-	๑๕๐,๐๐๐	-	-	จำนวน ๑ จุด	น้ำไม่ท่วมขัง	กองช่าง
๒๖๓	โครงการก่อสร้างถนน คสล.บ้านวังพอน หมู่ ๑๒ จากบ้านนายส่ง วังอะโศก ถึงนายนายคำตัน ปัญญาแฝง	เพื่อให้ประชาชนสามารถสัญจรไป-มา ได้สะดวก	ขนาดผิวจราจร กว้าง ๔.๐๐ ม. ยาว ๑๕๐ ม. หนา ๐.๑๕ ม.	-	-	-	๔๕๐,๐๐๐	-	จำนวน ความยาวที่ ดำเนินการ	มีถนน คสล.ที่ ประชาชนสามารถ สัญจรไป-มา ได้สะดวก	กองช่าง
๒๖๔	โครงการก่อสร้างถนน คสล.บ้านวังพอน หมู่ ๑๒ จากบ้านนายคำมูล แก้วดวงใจ ถึงบ้านนายสมเจตน์ จิตพิยัค	เพื่อให้ประชาชนสามารถสัญจรไป-มา ได้สะดวก	ปรับปรุงผิวทาง แอสฟัลท์ติก ขนาดผิวจราจร กว้าง ๓.๐๐ ม. ยาว ๑๕๐ ม. หนา ๐.๑๕ ม.	-	-	-	๓๕๐,๐๐๐	-	จำนวน ความยาวที่ ดำเนินการ	มีถนน คสล.ที่ ประชาชนสามารถ สัญจรไป-มา ได้สะดวก	กองช่าง
๒๖๕	โครงการก่อสร้างถนน คสล.บ้านวังพอน หมู่ ๑๒ จากบ้านนายหรั่ง จิตพิยัคถึง บ้านนายโคบาล ท้าวใจแปง	เพื่อให้ประชาชนสามารถสัญจรไป-มา ได้สะดวก	ปรับปรุงผิวทาง แอสฟัลท์ติก ขนาดผิวจราจร กว้าง ๓.๐๐ ม. ยาว ๑๕ ม.หนา ๐.๑๕ ม.หรือมีพื้นที่ไม่น้อยกว่า ๔๕ ตารางเมตร	-	๒๓,๙๐๐-	-	-	-	จำนวน ความยาวที่ ดำเนินการ	มีถนน คสล.ที่ ประชาชนสามารถ สัญจรไป-มา ได้สะดวก	กองช่าง
๒๖๖	โครงการก่อสร้างถนน คสล.บ้านวังพอน หมู่ ๑๒ จากรพ.สต.บ้านวังพอน ถึง ถนนบ้านหัวเมือง-ทุ่งแก้ว	เพื่อให้ประชาชนสามารถสัญจรไป-มา ได้สะดวก	ขนาดผิวจราจร กว้าง ๔.๐๐ ม. ยาว ๑๙๕๐ ม. หนา ๐.๑๕ ม.	-	-	-	-	๕,๕๐๐,๐๐๐	จำนวน ความยาวที่ ดำเนินการ	มีถนน คสล.ที่ประชาชนสามารถสัญจรไป-มา ได้สะดวก	กองช่าง

ยุทธศาสตร์การพัฒนาขององค์การบริหารส่วนตำบลหัวเมือง ที่ ๕ ยุทธศาสตร์พัฒนาด้านโครงสร้างพื้นฐาน

แบบ ผ.๑๒

๑.๑ กลยุทธ์ก่อสร้าง ปรับปรุง บำรุงรักษาถนน ทางเดิน ทางเท้า และทางระบายน้ำ

๕.๑ แผนงานอุตสาหกรรมและการโยธา

ที่	โครงการ	วัตถุประสงค์	เป้าหมาย (ผลผลิตของ โครงการ)	งบประมาณ					ตัวชี้วัด (KPI)	ผลที่คาดว่าจะได้รับ	หน่วยงาน รับผิดชอบหลัก
				๒๕๖๖ (บาท)	๒๕๖๗ (บาท)	๒๕๖๘ (บาท)	๒๕๖๙ (บาท)	๒๕๗๐ (บาท)			
๒๖๗	โครงการก่อสร้างถนน คสล.บ้านวังพอน หมู่ ๑๒ ถนนสายคันคลองชลประทาน ซอย ๕	เพื่อให้ประชาชน สามารถสัญจรไป-มา ได้ สะดวก	ขนาดผิวจราจร กว้าง ๔ เมตร ยาว ๕,๙๐๐ เมตร หนา ๐.๑๕ ม.	๑๗,๐๐๐,๐๐๐	-	-	-	๔,๕๐๐,๐๐๐	จำนวน ความยาวที่ ดำเนินการ	มีถนน คสล.ที่ประชาชน สามารถสัญจรไป-มา ได้ สะดวก	กองช่าง
๒๖๘	โครงการก่อสร้างถนน คสล.บ้านวังพอน หมู่ ๑๒ จากน่านางปรานอม ใจภักดี ถึงนายนายศักดิ์ กุมารแก้ว	เพื่อให้ประชาชน สามารถสัญจรไป-มา ได้ สะดวก	ขนาดผิวจราจร กว้าง ๔ ม. ยาว ๓๕๐ ม.	-	-	-	-	๑,๐๐๐,๐๐๐	จำนวน ความยาวที่ ดำเนินการ	มีถนน คสล.ที่ประชาชน สามารถสัญจรไป-มา ได้ สะดวก	กองช่าง
๒๖๙	โครงการปรับปรุงผิวทางแอส ฟัลติก บ้านหัวเมือง หมู่ ๑,๑๓ จากบริเวณข้างโรงเรียนบ้าน หัวเมือง ถึง ศาลหลักเมือง	เพื่อให้ประชาชน สามารถสัญจรไป-มา ได้ สะดวก	กว้าง ๔ ม. ยาว ๑,๒๗๐ ม. หนาเฉลี่ย ๐.๐๕ ม.		๒,๑๐๐,๐๐๐	๒,๑๐๐,๐๐๐	-	-	จำนวน ความยาวที่ ดำเนินการ	มีถนน ที่ประชาชน สามารถสัญจรไป-มา ได้ สะดวก	กองช่าง
๒๗๐	โครงการก่อสร้างร่องระบาย น้ำคสล. แบบมีฝาปิด บ้านวัง พอนหมู่ที่ ๑๒ จากบ้านนาย เสรีรถขวา ถึง บ้านนายบุญ ถิ่น วังภักดี	เพื่อแก้ไขปัญหา ท่วมขัง	ขนาดปากในกว้าง ๐.๓๐ เมตร ลึก เฉลี่ย ๐.๒๐-๐.๓๐ เมตร ยาว ๓๔ เมตร	๕๖,๐๐๐	-	-	-	-	จำนวน ๑ จุด	น้ำไม่ท่วมขัง	กองช่าง
๒๗๑	โครงการวางท่อ คสล. บ้านวังพอน หมู่ที่ ๑๒ จาก บ้านนายหน้อย บรรลุ ถึง บ้านนางบุญปิ่น ใจชุ่ม	เพื่อแก้ไขปัญหา ท่วมขัง	วางท่อ คสล.ขนาด เส้นผ่าศูนย์กลาง ๐.๓๐ เมตร พร้อม บ่อพัก คสล. ความยาว ๔๒ เมตร	๕๑,๙๐๐	-	-	-	-	จำนวน ๑ จุด	น้ำไม่ท่วมขัง	กองช่าง

ยุทธศาสตร์การพัฒนาขององค์การบริหารส่วนตำบลหัวเมือง ที่ ๕ ยุทธศาสตร์พัฒนาด้านโครงสร้างพื้นฐาน

๑.๑ กลยุทธ์ก่อสร้าง ปรับปรุง บำรุงรักษาถนน ทางเดิน ทางเท้า และทางระบายน้ำ

๕.๑ แผนงานอุตสาหกรรมและการโยธา

ที่	โครงการ	วัตถุประสงค์	เป้าหมาย (ผลผลิตของ โครงการ)	งบประมาณ					ตัวชี้วัด (KPI)	ผลที่คาดว่าจะได้รับ	หน่วยงาน รับผิดชอบหลัก
				๒๕๖๖ (บาท)	๒๕๖๗ (บาท)	๒๕๖๘ (บาท)	๒๕๖๙ (บาท)	๒๕๗๐ (บาท)			
๒๗๒	โครงการวางท่อ คสล. บ้านวังพ่อน หมู่ที่ ๑๒ บ้านนางเพชร กุมารแก้ว	เพื่อแก้ไขปัญหา ท่วมขัง	วางท่อ คสล.ขนาด เส้นผ่าศูนย์กลาง ๐.๓๐ เมตร จำนวน ๕ ท่อน	๙,๕๐๐	-	-	-	-	จำนวน ๑ จุด	น้ำไม่ท่วมขัง	กองช่าง
๒๗๓	โครงการวางท่อ คสล. บ้านวังพ่อน หมู่ที่ ๑๒ ลำเหมืองกลาง (นานายศักดิ์ กุมารแก้ว)	เพื่อแก้ไขปัญหา ท่วมขัง	วางท่อ คสล.ขนาด เส้นผ่าศูนย์กลาง ๑.๐๐ เมตร จำนวน ๘ ท่อน พร้อมหูช้าง	๑๕๐,๐๐๐	-	-	-	-	จำนวน ๑ จุด	น้ำไม่ท่วมขัง	กองช่าง
๒๗๔	ก่อสร้าง ถนน คสล. บ้านวังพ่อน หมู่ ๑๒ จากบ้านนายพร ธงสีสืบ ถึงบ้านนายหิน บรรลุ	เพื่อให้ประชาชน ได้รับ ความสะดวกในการ สัญจรไป-มา	กว้าง ๔.๐๐ เมตร ยาว ๑๘ เมตร ทน ๐.๑๕ เมตร หรือมีพื้นที่ไม่น้อย กว่า ๗๒ ตารางเมตร		๓๘,๐๐๐	=	=	-	จำนวน ความยาวที่ ดำเนินการ	ประชาชน ได้รับความ สะดวกในการสัญจร ไป-มา	กองช่าง
๒๗๕	โครงการก่อสร้างถนน ลาดยางแอสฟัลติก บ้านหัวเมือง หมู่ ๑๓ จาก บ้านนายประสิทธิ์ จิตรชู ถึง บ้านรตต.ห่วน วังการวรรณ	เพื่อให้ประชาชน สามารถสัญจรไป-มา ได้ สะดวก	ก่อสร้างถนน ขนาดผิวจราจร กว้าง ๔ ม. ยาว ๕๐๐ ม. หนา ๐.๐๘ ม.	๑,๔๐๐,๐๐๐	-	-	-	-	จำนวน ความยาวที่ ดำเนินการ	มีถนน ที่ประชาชน สามารถสัญจรไป-มา ได้ สะดวก	กองช่าง
๒๗๖	โครงการบดอัดถนนลูกรัง เพื่อการเกษตร บ้านหัวเมือง หมู่ ๑๓ จาก นานายพิภพ อ้อยงามถึงนา นายธีรศักดิ์ ทองประไพ	เพื่อให้ประชาชน สามารถสัญจรไป-มา ได้สะดวก	ก่อสร้างถนนลูกรัง เพื่อการเกษตร ขนาดกว้าง ๓ ม. หนา ๐.๑๕ ม. ยาว ๓๐๐เมตร	๓๐๐,๐๐๐	-	-	-	-	ถนน ลูกรัง เพื่อ การเกษตร จำนวน ๑ เส้น	มีถนน ที่ประชาชน สามารถสัญจรไป-มา ได้สะดวก	กองช่าง

๑.ยุทธศาสตร์การพัฒนาขององค์การบริหารส่วนตำบลหัวเมือง ที่ ๕ ยุทธศาสตร์พัฒนาด้านโครงสร้างพื้นฐาน

๑.๑ กลยุทธ์ก่อสร้าง ปรับปรุง บำรุงรักษาถนน ทางเดิน ทางเท้า และทางระบายน้ำ

๕.๑ แผนงานอุตสาหกรรมและการโยธา

ที่	โครงการ	วัตถุประสงค์	เป้าหมาย (ผลผลิตของ โครงการ)	งบประมาณ					ตัวชี้วัด (KPI)	ผลที่คาดว่าจะได้รับ	หน่วยงาน รับผิดชอบหลัก
				๒๕๖๖ (บาท)	๒๕๖๗ (บาท)	๒๕๖๘ (บาท)	๒๕๖๙ (บาท)	๒๕๗๐ (บาท)			
๒๗๗	โครงการติดตั้งกระจกนูนบริเวณทางแยก บ้านหัวเมือง หมู่ ๑๓	เพื่อให้ประชาชนมีความปลอดภัย	ทำการติดตั้งกระจกนูน	-	๕๐,๐๐๐	-	-	-	จำนวน ๕๐ ตัว	อุบัติเหตุลดลง	กองช่าง
๒๗๘	โครงการซ่อมแซมฝ้าเพดานศูนย์พัฒนาเด็กเล็ก ต.หัวเมือง	เพื่อความปลอดภัยของเด็กนักเรียนในศูนย์พัฒนาเด็กเล็ก	ซ่อมแซมฝ้าเพดาน		๘๐,๐๐๐				จำนวนแห่งที่ดำเนินการ	ป้องกันอุบัติเหตุ	กองช่าง
๒๗๙	โครงการซ่อมแซมร่องระบายน้ำ บ้านหัวเมือง หมู่ ๑๓ บริเวณข้างบ้านนายสามารถ อักษร ถึงบ้านนางนัฐพร สแควร์	เพื่อความปลอดภัยในการสัญจรไปมา	ยาว ๒๕๐ ม.	-	-	๕๐๐,๐๐๐		-	มีความปลอดภัยในการสัญจรไปมา	ประชาชนได้รับประโยชน์	กองช่าง
๒๘๐	โครงการก่อสร้างร่องระบายน้ำคสล. แบบมีฝาปิด บ้านหัวเมือง หมู่ที่ ๑๓ จุดเริ่มต้น บ้านนางนิษานันท์ จิตรชู จุดสิ้นสุด บ้านนายเพลิน จินะโฮต	เพื่อให้ประชาชนมีน้ำเพื่อการอุปโภค-บริโภค และเพื่อการเกษตรอย่างเพียงพอ	ขนาดปากในกว้าง ๐.๓๐ เมตร ลึกเฉลี่ย ๐.๒๕ - ๐.๓๕ เมตร ยาว ๓๐๐ เมตร	๕๒๐,๐๐๐	-	-	-	-	๑ จุด	ประชาชนมีน้ำเพื่อการอุปโภค-บริโภคและเพื่อการเกษตรอย่างเพียงพอ	กองช่าง
๒๘๑	โครงการขยายเขตประปาหมู่บ้าน บริเวณพื้นที่หมู่ ๑๓	เพื่อให้ประชาชนมีน้ำเพื่อการอุปโภค-บริโภค และเพื่อการเกษตรอย่างเพียงพอ	บริเวณพื้นที่หมู่ ๑๓ ที่ยังไม่มีน้ำประปา		๕๐๐,๐๐๐				จำนวน ๑ แห่ง	ประชาชนมีน้ำเพื่อการอุปโภค-บริโภคและเพื่อการเกษตรอย่างเพียงพอ	กองช่าง
๒๘๒	โครงการปรับปรุงหลังคาศพด. อบต.หัวเมือง	เพื่อปรับปรุง เปลี่ยนหลังคาอาคารเรียนศพด.ให้มีมาตรฐานและปลอดภัย	จำนวน ๑ แห่ง	๒๐๐,๐๐๐	๒๐๐,๐๐๐-	-	-	-	อาคารเรียนศพด. ๑ หลัง	อาคารเรียนอยู่ในสภาพที่ดี	กองการศึกษาฯ

ยุทธศาสตร์การพัฒนาขององค์การบริหารส่วนตำบลหัวเมือง ที่ ๕ ยุทธศาสตร์พัฒนาด้านโครงสร้างพื้นฐาน

๑.๑ กลยุทธ์ก่อสร้าง ปรับปรุง บำรุงรักษาถนน ทางเดิน ทางเท้า และทางระบายน้ำ

๕.๑ แผนงานอุตสาหกรรมและการโยธา

ที่	โครงการ	วัตถุประสงค์	เป้าหมาย (ผลผลิตของ โครงการ)	งบประมาณ					ตัวชี้วัด (KPI)	ผลที่คาดว่าจะได้รับ	หน่วยงาน รับผิดชอบหลัก
				๒๕๖๖ (บาท)	๒๕๖๗ (บาท)	๒๕๖๘ (บาท)	๒๕๖๙ (บาท)	๒๕๗๐ (บาท)			
๒๘๓	โครงการต่อเติมหลังคา ทางเดินเท้าหน้า ศพด.อบต. หัวเมือง	เพื่อความปลอดภัย ของเด็กในการเดินเท้า เข้าเรียน	จำนวน ๑ จุด	-	-	๒๐๐,๐๐๐	-	-	ทางเดินเท้า จำนวน ๑ จุด	ศพด.มีทางเดินเท้าที่ได้ มาตรฐาน	กอง การศึกษาฯ
๒๘๔	โครงการปรับปรุงโรงจอดรถ คนพิการ อบต.หัวเมือง	เพื่อใช้เป็นที่จอดรถ คนพิการ	กว้าง ๖ เมตร ยาว ๑๕ เมตร		๑๕๐,๐๐๐	-	-	-	จำนวน ๑ จุด	ผู้พิการได้รับความ สะดวกในการมาใช้ บริการ	กองช่าง
๒๘๕	โครงการติดตั้งพลังงาน แสงอาทิตย์ประปาหมู่บ้าน หมู่ ๗, ๙, ๑๓	เพื่อประหยัดพลังงาน ไฟฟ้า	จำนวน ๓ หมู่บ้าน		๕๐๐,๐๐๐	๕๐๐,๐๐๐	๕๐๐,๐๐๐		จำนวน ๓ หมู่บ้าน	เป็นการประหยัด พลังงานไฟฟ้า	กองช่าง/ หน่วยงานที่ เกี่ยวข้อง
๒๘๖	โครงการก่อสร้างห้องเก็บ เอกสาร	เพื่อให้พนักงานมีห้อง ในการเก็บเอกสาร ต่างๆ	ขนาด ๔ * ๖ เมตร		๕๐๐,๐๐๐				จำนวน ๑ ห้อง	อบต.หัวเมืองมีห้องใน การเก็บเอกสาร	กองช่าง/ หน่วยงานที่ เกี่ยวข้อง
๒๘๗	โครงการติดตั้งมุ้งลวด ศูนย์ พัฒนาเด็กเล็ก อบต.หัว เมือง	เพื่อป้องกันยุง	ภายในอาคาร ศพด. อบต.หัวเมือง		๑๐๐,๐๐๐				จำนวน ๑ แห่ง	สภาพอาคาร ศพด. อบต.หัวเมือง อยู่ใน สภาพดี น้ำฝนไม่ซึม	กองช่าง
๒๘๘	โครงการต่อเติมอาคารศูนย์ พัฒนาคุณภาพชีวิตและ ส่งเสริมอาชีพผู้สูงอายุ	เพื่อให้มีสถานที่ เพียงพอสำหรับจัด กิจกรรม	ขนาดกว้าง ๗ เมตร ยาว ๒๐ เมตร		๑๙๐,๐๐๐				จำนวน ๑ แห่ง	อาคารศูนย์พัฒนาคุณภาพ ชีวิตฯ กว้างขวาง รองรับ ผู้เข้าร่วมกิจกรรมได้ เพียงพอ	กองช่าง
๒๘๙	โครงการต่อเติมโรงจอดรถ ภายใน อบต.หัวเมือง	เพื่อให้มีสถานที่จอดรถ สำหรับผู้มาติดต่อ ราชการ และเจ้าหน้าที่ อย่างเพียงพอ	ขนาดกว้าง ๔ ม. ยาว ๘ ม.		๑๓๔,๐๐๐				จำนวน ๑ แห่ง	สถานที่จอดรถ สำหรับ ผู้มาติดต่อราชการ เจ้าหน้าที่ เพียงพอ	กองช่าง

๑.ยุทธศาสตร์การพัฒนาขององค์การบริหารส่วนตำบลหัวเมือง ที่ ๕ ยุทธศาสตร์การพัฒนาด้านโครงสร้างพื้นฐาน

๑.๑ กลยุทธ์ พัฒนาแหล่งน้ำ สาธารณูปโภค สาธารณูปการต่าง ๆ ๕.๒ แผนงานเคหะและชุมชน

ที่	โครงการ	วัตถุประสงค์	เป้าหมาย (ผลผลิตของ โครงการ)	งบประมาณ					ตัวชี้วัด (KPI)	ผลที่คาดว่าจะได้รับ	หน่วยงาน รับผิดชอบหลัก
				๒๕๖๖ (บาท)	๒๕๖๗ (บาท)	๒๕๖๘ (บาท)	๒๕๖๙ (บาท)	๒๕๗๐ (บาท)			
๑	โครงการติดตั้งไฟส่องสว่างจากพลังงานแสงอาทิตย์ (โซลาร์เซลล์) บ้านดงเจริญ หมู่ที่ ๓	เพื่อความปลอดภัยในการสัญจรไป-มา	ติดตั้งไฟส่องสว่างจากพลังงานแสงอาทิตย์	-	๑๐๐,๐๐๐	-	-	-	จำนวน ๒๐ จุด	ประชาชนมีความสะดวกปลอดภัยในชีวิตและทรัพย์สิน	กองช่าง อบจ.แพร่
๒	โครงการขยายเขตไฟฟ้า บ้านดงเจริญ หมู่ที่ ๓ บริเวณบ้านนางจันทร์ ถิ่นสอน ถึง บ้านนายวีรยุทธ์ ชัยน	เพื่อให้ประชาชนมีไฟฟ้าใช้ครบทุกครัวเรือน	ทำการขยายเขตไฟฟ้า	-	-	-	๒๐๐,๐๐๐	-	จำนวน ๑ จุด	ประชาชนมีไฟฟ้าใช้ครบทุกครัวเรือน	กองช่าง/ หน่วยงานที่เกี่ยวข้อง
๓	โครงการขยายเขตไฟฟ้า บ้านดงเจริญ หมู่ที่ ๓ บริเวณบ้านนายบริสุทธิ์ ไร่คำ ถึง บ้านนายประสิทธิ์ คำมัน	เพื่อให้ประชาชนมีไฟฟ้าใช้ครบทุกครัวเรือน	ทำการขยายเขตไฟฟ้า	-	-	-	๒๐๐,๐๐๐	-	จำนวน ๑ จุด	ประชาชนมีไฟฟ้าใช้ครบทุกครัวเรือน	กองช่าง/ หน่วยงานที่เกี่ยวข้อง
๔	โครงการขยายเขตไฟฟ้า หมู่บ้าน บ้านสันปูลี่ หมู่ที่ ๖ บริเวณบ้านนายสมชาย นันต๊ะยานา	เพื่อให้ประชาชนมีไฟฟ้าใช้ครบทุกครัวเรือน	ทำการขยายเขตไฟฟ้า ระยะทางยาว ๔๐๐ ม.	-	-	๓๐๐,๐๐๐	-	-	จำนวน ๑ จุด	ประชาชนมีไฟฟ้าใช้ครบทุกครัวเรือน	กองช่าง/ หน่วยงานที่เกี่ยวข้อง
๕	โครงการขยายเขตไฟฟ้า หมู่บ้าน บ้านสันปูลี่ หมู่ที่ ๖ จากหน้าบ้านนายตาน ทองประไพ ถึงหน้าบ้านนายลำไย อิ่มมาก	เพื่อให้ประชาชนมีไฟฟ้าใช้ครบทุกครัวเรือน	ทำการขยายเขตไฟฟ้า ระยะทางยาว ๒๕๐ ม.	-	-	๒๐๐,๐๐๐	-	-	จำนวน ๑ จุด	ประชาชนมีไฟฟ้าใช้ครบทุกครัวเรือน	กองช่าง/ หน่วยงานที่เกี่ยวข้อง

๑.ยุทธศาสตร์การพัฒนาขององค์การบริหารส่วนตำบลหัวเมือง ที่ ๕ ยุทธศาสตร์การพัฒนาด้านโครงสร้างพื้นฐาน

๑.๑ กลยุทธ์ พัฒนาแหล่งน้ำ สาธารณูปโภค สาธารณูปการต่าง ๆ ๕.๒ แผนงานเคหะและชุมชน

ที่	โครงการ	วัตถุประสงค์	เป้าหมาย (ผลผลิตของ โครงการ)	งบประมาณ					ตัวชี้วัด (KPI)	ผลที่คาดว่าจะได้รับ	หน่วยงาน รับผิดชอบหลัก
				๒๕๖๖ (บาท)	๒๕๖๗ (บาท)	๒๕๖๘ (บาท)	๒๕๖๙ (บาท)	๒๕๗๐ (บาท)			
๖	โครงการขยายเขตไฟฟ้าจากถนนสายหลัก ถึง สวนนายสมเกียรติ ถิ่นทิพย์ บ้านสันปูลี่ หมู่ ๖	เพื่อให้ประชาชนมีไฟฟ้าใช้อย่างเพียงพอและทั่วถึง มีความปลอดภัยในเวลา กลางคืน	ระยะทาง ๒๐๐ เมตร	-	-	-	-	๑๘๐,๐๐๐	จำนวนครัวเรือนร้อยละ ๙๐ มีไฟฟ้าใช้อย่างเพียงพอ	ประชาชนมีความปลอดภัย และทั่วถึงในชีวิตและทรัพย์สินมากขึ้น	กองช่าง/ หน่วยงานที่เกี่ยวข้อง
๗	โครงการขยายเขตไฟฟ้า บ้านสันปูลี่ หมู่ ๖ จุดเริ่มต้น วัดสันปูลี่ จุดสิ้นสุด ลำเหมืองซอย ๓	เพื่อให้ประชาชนมีไฟฟ้าใช้อย่างเพียงพอและทั่วถึง มีความปลอดภัยในเวลา กลางคืน	ขยายเขตไฟฟ้าภายในหมู่บ้าน	๑๕๐,๐๐๐	-	-	-	-	จำนวนครัวเรือนร้อยละ ๙๐ ไฟฟ้าใช้อย่างเพียงพอ	ประชาชนมีความปลอดภัย และทั่วถึงในชีวิตและทรัพย์สินมากขึ้น	กองช่าง/ หน่วยงานที่เกี่ยวข้อง
๘	โครงการขยายเขตไฟฟ้า บ้านวังพ่อน หมู่ ๗ จาก บ้านนายอำนาจ ใจกุม ถึง บ้านนายเจริญ หงษ์ทอง	เพื่อให้ประชาชนมีไฟฟ้าใช้อย่างเพียงพอและทั่วถึง มีความปลอดภัยในเวลา กลางคืน	ขยายเขตไฟฟ้าภายในหมู่บ้าน	๑๕๐,๐๐๐	-	-	-	-	จำนวนครัวเรือนร้อยละ ๙๐ มีไฟฟ้าใช้อย่างเพียงพอ	ประชาชนมีความปลอดภัย และทั่วถึงในชีวิตและทรัพย์สินมากขึ้น	กองช่าง/ หน่วยงานที่เกี่ยวข้อง
๙	โครงการขยายเขตไฟฟ้า สาธารณะ บริเวณซอยบ้าน นายศุภกิจ บุญเหมาะ หมู่ ๘	เพื่อให้ประชาชนมีไฟฟ้าใช้อย่างเพียงพอและทั่วถึง มีความปลอดภัยในเวลา กลางคืน	ขยายเขตไฟฟ้าภายในหมู่บ้าน		๓๐๐,๐๐๐				จำนวนครัวเรือนร้อยละ ๙๐ มีไฟฟ้าใช้อย่างเพียงพอ	ประชาชนมีความปลอดภัย และทั่วถึงในชีวิตและทรัพย์สินมากขึ้น	กองช่าง/ หน่วยงานที่เกี่ยวข้อง
๑๐	โครงการขยายเขตไฟฟ้า สาธารณะ บ้านนางชลิตา คณะฮุน ถึง บ้านนางศรีจันทร์ วันทา หมู่ ๘	เพื่อให้ประชาชนมีไฟฟ้าใช้อย่างเพียงพอและทั่วถึง มีความปลอดภัยในเวลา กลางคืน	ขยายเขตไฟฟ้าภายในหมู่บ้าน		๕๐๐,๐๐๐	-	-	-	จำนวนครัวเรือนร้อยละ ๙๐ มีไฟฟ้าใช้อย่างเพียงพอ	ประชาชนมีความปลอดภัย และทั่วถึงในชีวิตและทรัพย์สินมากขึ้น	กองช่าง/ หน่วยงานที่เกี่ยวข้อง

๑.ยุทธศาสตร์การพัฒนาขององค์การบริหารส่วนตำบลหัวเมือง ที่ ๕ ยุทธศาสตร์การพัฒนาด้านโครงสร้างพื้นฐาน

๑.๑ กลยุทธ์ พัฒนาแหล่งน้ำ สาธารณูปโภค สาธารณูปการต่าง ๆ ๕.๒ แผนงานเคหะและชุมชน

ที่	โครงการ	วัตถุประสงค์	เป้าหมาย (ผลผลิตของ โครงการ)	งบประมาณ					ตัวชี้วัด (KPI)	ผลที่คาดว่าจะได้รับ	หน่วยงาน รับผิดชอบหลัก
				๒๕๖๖ (บาท)	๒๕๖๗ (บาท)	๒๕๖๘ (บาท)	๒๕๖๙ (บาท)	๒๕๗๐ (บาท)			
๑๑	โครงการขยายเขตไฟฟ้าบ้านหัวเมือง หมู่ที่ ๙ จากบ้านนางวาสนา คุ่มครอง ถึง บ้านนายเอ็ด สมทุ่ง	เพื่อให้มีไฟฟ้าส่องสว่าง	ขยายเขตไฟฟ้า จำนวน ๑ จุด		๑๐๐,๐๐๐	-	-	-	จำนวน ๑ จุด	ประชาชน ได้รับความปลอดภัยในชีวิตและทรัพย์สิน	กองช่าง/ หน่วยงานที่เกี่ยวข้อง
๑๒	โครงการขยายเขตไฟฟ้าสาธารณะ บ้านนายวีระ นันทสุวรรณ ถึง บ้านนาง สุวิมล ชัดสม	เพื่อให้ประชาชนมีไฟฟ้าใช้อย่างเพียงพอและทั่วถึง มีความปลอดภัยในเวลา กลางคืน	ขยายเขตไฟฟ้า จำนวน ๑ จุด			๕๐๐,๐๐๐			จำนวน คราวเรือนร้อย ละ ๙๐ มีไฟฟ้าใช้อย่างเพียงพอ	ประชาชนมีความปลอดภัย และทั่วถึงในชีวิตและทรัพย์สินมากขึ้น	กองช่าง/ หน่วยงานที่เกี่ยวข้อง
๑๓	โครงการติดตั้งไฟฟ้าส่องสว่าง บ้านวังพอน หมู่ที่ ๑๑	เพื่อความปลอดภัยในชีวิตและทรัพย์สินของประชาชน	ติดตั้งไฟฟ้าส่องสว่าง	-	-	-	-	๓๐๐,๐๐๐	จำนวน ๑ หมู่	ประชาชนมีความปลอดภัยในชีวิตและทรัพย์สิน	กองช่าง/ หน่วยงานที่เกี่ยวข้อง
๑๔	โครงการขยายเขตไฟฟ้าเพื่อการเกษตร บ้านหัวเมือง หมู่ที่ ๑และหมู่ ๑๓ จากบ้านนางชั้น เหมืองศรี ถึงสวนนางสุชาดา สุริยทัศน์	เพื่อให้ประชาชนสามารถสัญจรไป-มาได้สะดวก	ยาว ๕๐๐ เมตร	-	-	๔๕๐,๐๐๐	-	-	จำนวน ๑ จุด	มีไฟฟ้าใช้เพื่อการเกษตร	กองช่าง/ หน่วยงานที่เกี่ยวข้อง
๑๕	โครงการขยายเขตไฟฟ้า หมู่บ้าน บ้านหัวเมือง หมู่ ๑๓ จากหน้าบ้านนางกวนทองประไพ ถึงสะพานข้ามน้ำยมบ้านทุ่งแก้ว	เพื่อให้ประชาชนมีไฟฟ้าใช้ครบทุกครัวเรือน	ทำการขยายเขตไฟฟ้า ระยะทางยาว ๕๐๐ ม.	๔๐๐,๐๐๐	-	-	-	-	จำนวน ๑ จุด	ประชาชนมีไฟฟ้าใช้ครบทุกครัวเรือน	กองช่าง/ หน่วยงานที่เกี่ยวข้อง
๑๖	อุดหนุนโครงการขยายเขตไฟฟ้าในเขตตำบลหัวเมือง	เพื่อจ่ายเงินอุดหนุนโครงการขยายเขตไฟฟ้าในพื้นที่ตำบลหัวเมือง	หมู่ที่ ๑-๑๓	๓๓๖,๑๗๙	๑๐๐,๐๐๐	๑๐๐,๐๐๐	๑๐๐,๐๐๐	๑๐๐,๐๐๐	ปีละ ๑ ครั้ง	ประชาชนมีไฟฟ้าใช้ครบทุกครัวเรือน	กองช่าง/ หน่วยงานที่เกี่ยวข้อง

ยุทธศาสตร์การพัฒนาขององค์การบริหารส่วนตำบลหัวเมือง ที่ ๕ ยุทธศาสตร์พัฒนาด้านโครงสร้างพื้นฐาน

๑.๑ กลยุทธ์ พัฒนาแหล่งน้ำ สาธารณูปโภค สาธารณูปการต่าง ๆ ๕.๓ แผนงานการเกษตร

ที่	โครงการ	วัตถุประสงค์	เป้าหมาย (ผลผลิตของ โครงการ)	งบประมาณ					ตัวชี้วัด (KPI)	ผลที่คาดว่าจะได้รับ	หน่วยงาน รับผิดชอบหลัก
				๒๕๖๖ (บาท)	๒๕๖๗ (บาท)	๒๕๖๘ (บาท)	๒๕๖๙ (บาท)	๒๕๗๐ (บาท)			
๑	โครงการก่อสร้างตลาดน้ำ เหมือง บ้านดงเจริญ หมู่ที่๓ จากนายนายสงกรานต์ ศรีใจ อินทร์ ถึงนายนายอนุสรณ์ พุทธจร	เพื่อให้มีน้ำไหลสะดวกขึ้น	ขนาดปากบ้นกว้าง ๗๐ ซม. ลึก ๖๐ ซม. ปากกลางกว้าง ๒๐ ซม.	-	-	๕๐๐,๐๐๐	-	-	ตลาดน้ำเหมือง จำนวน ๑ จุด	ประชาชนมีน้ำเพื่อ การเกษตรอย่างเพียงพอ	กองช่าง
๒	โครงการวางรางรูปตัวยู บริเวณน้ำตก๑ ซอย ๖ จาก นายนายจ วรรณแสงศรี ถึง นายนายเทพกร เชียงสา	เพื่อให้มีน้ำไหลสะดวก ขึ้น	ก่อสร้างรางรูปตัวยู กว้าง ๕๐ ซม. ลึก ๖๐ ซม. หนา ๑๐ ซม. ยาว ๒๐๐ เมตร	๔๐๐,๐๐๐	-	-	-	-	วางรางรูปตัวยู จำนวน ๑ เส้น	ประชาชนได้รับ ประโยชน์	กองช่าง
๓	โครงการก่อสร้างรางรูป ตัวยู บ้านหนองเสี้ยว หมู่ ๔ จากนายนายใหม่ จันทร์ยาง ถึงบ้านนายนิยม ดวง สุวรรณ	เพื่อให้มีน้ำไหลสะดวก	ก่อสร้างรางรูปตัวยู ขนาดกว้าง ๕๐ ซม. ความยาว ๔๒๐ ม. ลึก ๖๐ ซม.	๘๕๐,๐๐๐	-	-	-	-	จำนวน ๑ จุด	น้ำไหลเข้าพื้นที่ การเกษตรได้มากขึ้น	กองช่าง
๔	โครงการก่อสร้างรางรูป ตัวยู บ้านหนองเสี้ยว หมู่ ๔ จากนายนายใหม่ จันทร์ยาง ถึงถนนทางหลวงชนบทสาย บ้านสันปูลี่	เพื่อให้มีน้ำไหลสะดวก	ก่อสร้างรางรูปตัวยู ขนาดกว้าง ๔๐ ซม. ความยาว ๕๒๐ ม. ลึก ๕๐ ซม.	๑,๐๐๐,๐๐๐	-	-	-	-	จำนวน ๑ จุด	น้ำไหลเข้าพื้นที่ การเกษตรได้มากขึ้น	กองช่าง
๕	โครงการก่อสร้างรางรับน้ำ คสล. (ท่อปูเครือ) บ้านแม่ทะ หมู่ ๕ จากนายนายอดิศักดิ์ รัชชัย เลิศ ถึงนายนายสาม เครือจันทร์	เพื่อให้ประชาชนในพื้นที่มี น้ำใช้อย่างทั่วถึง	ขนาดปากในกว้าง ๐.๖๐ เมตร ลึก ๐.๖๐ เมตร ยาว ๓๐๐ เมตร	๔๗๓,๐๐๐	๑๑๐,๐๐๐-	-	-	-	จำนวน ๑ จุด	ประชาชนมีน้ำใช้เพื่อ การเกษตรอย่างทั่วถึง	กองช่าง

ยุทธศาสตร์การพัฒนาขององค์การบริหารส่วนตำบลหัวเมือง ที่ ๕ ยุทธศาสตร์พัฒนาด้านโครงสร้างพื้นฐาน

แบบ ผ.๐๒

๑.๑ กลยุทธ์ พัฒนาแหล่งน้ำ สาธารณูปโภค สาธารณูปการต่าง ๆ ๕.๓ แผนงานการเกษตร

ที่	โครงการ	วัตถุประสงค์	เป้าหมาย (ผลผลิตของ โครงการ)	งบประมาณ					ตัวชี้วัด (KPI)	ผลที่คาดว่าจะได้รับ	หน่วยงาน รับผิดชอบหลัก
				๒๕๖๖ (บาท)	๒๕๖๗ (บาท)	๒๕๖๘ (บาท)	๒๕๖๙ (บาท)	๒๕๗๐ (บาท)			
๖	โครงการก่อสร้างรางรินค สล. รูปตัวยู บ้านแม่ทะ หมู่ ที่ ๕ จากนางนวน วังกา ษร ถึงนายพวม คำดี	เพื่อให้น้ำไหลได้ สะดวก	ก่อสร้างรางริน คสล. ปากใน กว้าง ๐.๕๐ ม . ลึก ๐.๕๐ เมตร ยาว ๔๓๐ ม.	๖๕๐,๐๐๐	-	-	-	-	รางริน คสล. จำนวน ๑ เส้น	น้ำไหลเข้าสู่พื้นที่ การเกษตรได้ดีขึ้น	กองช่าง
๗	โครงการตอกบ่อน้ำเพื่อ การเกษตร	เพื่อให้มีน้ำใช้เพื่อ การเกษตร		-	-	๑๐๐,๐๐๐	-	-		ประชาชนมีน้ำใช้เพื่อ การเกษตรอย่าง เพียงพอ	กองช่าง
๘	โครงการก่อสร้างรางรินส่งน้ำ คสล.รูปตัวยู บ้านสันปู่สี หมู่ ๖ จุดเริ่มต้นนายรัตน ร่อง แก้วจุดสิ้นสุด นานายพุมิ กาเดช	เพื่อให้น้ำไหลเข้าสู่ พื้นที่การเกษตร	ขนาดปากในกว้าง ๐.๘๐ เมตร ลึก ๐.๖๐ เมตร ยาว ๑๖๐ เมตร		๒๕๐,๐๐๐	-	-	-	จำนวน ๑ จุด	ประชาชนมีน้ำใช้เพื่อ การเกษตรอย่างทั่วถึง	กองช่าง
๙	โครงการก่อสร้างรางรินส่งน้ำ คสล.รูปตัวยู บ้านสันปู่สี หมู่ ๖ จุดเริ่มต้นนายสิงห์ คำผิมณี จุดสิ้นสุด นานาย เกรียงไกร สันป่าแก้ว	เพื่อให้น้ำไหลเข้าสู่ พื้นที่การเกษตร	ขนาดปากในกว้าง ๐.๘๐ เมตร ลึก ๐.๖๐ เมตร ยาว ๖๓๐ เมตร	๙๕๐,๐๐๐	-	-	-	-	จำนวน ๑ จุด	ประชาชนมีน้ำใช้เพื่อ การเกษตรอย่างทั่วถึง	กองช่าง
๑๐	โครงการก่อสร้างลำเหมือง รูปตัวยู บ้านสันปู่สี หมู่ที่ ๖ จากน้ำตก๒ ถึงนา นายพุมิ กาเดช	เพื่อให้น้ำไหลได้ สะดวก	ก่อสร้างราง คสล. กว้าง ๘๐ ซม. ยาว ๑,๗๐๐ ม.	-	๓,๕๐๐,๐๐๐	-	-	-	เหมือง คสล. จำนวน ๑ เส้น	น้ำไหลเข้าสู่พื้นที่ การเกษตรได้ดีขึ้น	กองช่าง

ยุทธศาสตร์การพัฒนาขององค์การบริหารส่วนตำบลหัวเมือง ที่ ๕ ยุทธศาสตร์การพัฒนาด้านโครงสร้างพื้นฐาน

๑.๑ กลยุทธ์ พัฒนาแหล่งน้ำ สาธารณูปโภค สาธารณูปการต่าง ๆ ๕.๓ แผนงานการเกษตร

ที่	โครงการ	วัตถุประสงค์	เป้าหมาย (ผลผลิตของ โครงการ)	งบประมาณ					ตัวชี้วัด (KPI)	ผลที่คาดว่าจะได้รับ	หน่วยงาน รับผิดชอบหลัก
				๒๕๖๖ (บาท)	๒๕๖๗ (บาท)	๒๕๖๘ (บาท)	๒๕๖๙ (บาท)	๒๕๗๐ (บาท)			
๑๑	โครงการก่อสร้างลำเหมือง รูปตัวยู บ้านสันปู่สี หมู่ที่ ๖ จากบ้านนายศรี กิตติวงศ์ ถึงบ้านนายเกรียง ไกร สันป่าแก้ว	เพื่อให้น้ำไหลได้ สะดวก	ก่อสร้างราง คสล. กว้าง ๘๐ ซม. ยาว ๕๕๐ ม. ลึก ๑ เมตร	-	๑,๑๐๐,๐๐๐	-	-	-	เหมือง คสล. จำนวน ๑ เส้น	น้ำไหลเข้าสู่พื้นที่ การเกษตรได้ดีขึ้น	กองช่าง
๑๒	โครงการก่อสร้างดาดลำ เหมืองรูปตัวยู บ้านสันปู่สี หมู่ที่ ๖ จากบ้านนายนเรส สมอูน ถึงบ้าน นาย สมเกียรติ ถินทิพย์	เพื่อให้น้ำไหลได้ สะดวก	ก่อสร้างราง คสล. กว้าง ๗๐ x ๘๐ ม. ยาว ๒,๕๐๐ ม.	-	-	๔,๕๐๐,๐๐ ๐	-	-	จำนวน ๑ เส้น	น้ำไหลเข้าสู่พื้นที่ การเกษตรได้ดีขึ้น	กองช่าง
๑๓	โครงการก่อสร้างดาดลำ เหมืองรูปตัวยู บ้านสันปู่สี หมู่ที่ ๖ จากบ้านนางฟอง จันทร์ พุทธอาสน์ ถึงบ้าน นายเกรียงไกร สันป่าแก้ว	เพื่อให้น้ำไหลได้ สะดวก	ก่อสร้างราง คสล. กว้าง ๖๐ x ๖๐ ม. ยาว ๘๐๐ ม.	-	-	๑,๘๐๐,๐๐ ๐	-	-	จำนวน ๑ เส้น	น้ำไหลเข้าสู่พื้นที่ การเกษตรได้ดีขึ้น	กองช่าง
๑๔	โครงการก่อสร้างดาดลำ เหมืองรูปตัวยู จากนาง กุล เชียงสา ถึงนาย สมชาย พลายกลาง บ้านสันปู่สี หมู่ ๖	เพื่อให้น้ำไหลสะดวก	กว้าง ๘๐ ซม. ลึก ๑ เมตร ยาว ๔๐๐ เมตร	-	-	-	-	๘๐๐,๐๐๐	จำนวน ๑ จุด	น้ำไหลเข้าสู่พื้นที่ การเกษตร	
๑๕	โครงการก่อสร้างดาดลำ เหมืองรูปตัวยู จากนาย กำ พิฆมัย ถึงนางนงน ร่อยยัด บ้านสันปู่สี หมู่ ๖	เพื่อให้น้ำไหลเข้าสู่ พื้นที่การเกษตร สะดวกขึ้น	กว้าง ๔๐ ซม. ยาว ๘๐๐ เมตร	-	-	-	-	๑,๘๐๐,๐๐๐	ดาดลำ เหมือง จำนวน ๑ จุด	น้ำไหลเข้าสู่พื้นที่ การเกษตรได้ดีขึ้น	กองช่าง

ยุทธศาสตร์การพัฒนาขององค์การบริหารส่วนตำบลหัวเมือง ที่ ๕ ยุทธศาสตร์การพัฒนาด้านโครงสร้างพื้นฐาน

๑.๑ กลยุทธ์ พัฒนาแหล่งน้ำ สาธารณูปโภค สาธารณูปการต่าง ๆ ๕.๓ แผนงานการเกษตร

ที่	โครงการ	วัตถุประสงค์	เป้าหมาย (ผลผลิตของ โครงการ)	งบประมาณ					ตัวชี้วัด (KPI)	ผลที่คาดว่าจะได้รับ	หน่วยงาน รับผิดชอบหลัก
				๒๕๖๖ (บาท)	๒๕๖๗ (บาท)	๒๕๖๘ (บาท)	๒๕๖๙ (บาท)	๒๕๗๐ (บาท)			
๑๖	โครงการก่อสร้างลำเหมือง รูปตัวยู บ้านสันปู่สี หมู่ที่ ๖ จากบ้านนายศรี กิตติวงศ์ ถึงบ้านนายเกรียง ไกร สันป่าแก้ว	เพื่อให้น้ำไหลได้ สะดวก	ก่อสร้างราง คสล. กว้าง ๘๐ ซม. ยาว ๕๕๐ ม. ลึก ๑ เมตร	-	๑,๑๐๐,๐๐๐	-	-	-	เหมือง คสล. จำนวน ๑ เส้น	น้ำไหลเข้าสู่พื้นที่ การเกษตรได้ดีขึ้น	กองช่าง
๑๗	โครงการก่อสร้างลาดลำ เหมืองรูปตัวยู จากนาย สัมฤทธิ์ กาวิน ถึงนางวัน นา เย็นจิตร์บ้านสันปู่สี หมู่ ๖	เพื่อให้น้ำไหลเข้าสู่ พื้นที่การเกษตร สะดวกขึ้น	กว้าง ๖๐ x ๗๐ ซม. ยาว ๑,๒๐๐ เมตร	-	-	-	-	๒,๕๐๐,๐๐๐	ลาดลำ เหมือง จำนวน ๑ จุด	น้ำไหลเข้าสู่พื้นที่ การเกษตรได้ดีขึ้น	กองช่าง
๑๘	โครงการก่อสร้างรางรินส่ง น้ำ คสล.รูปตัวยู บ้านสันปู่สี หมู่ ๖ จาก นานายมนัส สิทธิวงศ์ ถึง นานายสำราญ บรรลู่	เพื่อให้น้ำไหลเข้าสู่พื้นที่ การเกษตร	ขนาดปากในกว้าง ๐.๖๐ เมตร ลึก ๐.๖๐ เมตร ยาว ๑๙๕ เมตร	๒๓๖,๑๐๐	-	-	-	-	จำนวน ๑ จุด	ประชาชนมีน้ำใช้เพื่อ การเกษตรอย่างทั่วถึง	กองช่าง
๑๙	โครงการก่อสร้างรางรินส่งน้ำ คสล.รูปตัวยู บ้านสันปู่สี หมู่ ๖ จุดเริ่มต้น นานายมัส สิทธิ วงศ์	เพื่อให้น้ำไหลเข้าสู่พื้นที่ การเกษตร	ขนาดปากในกว้าง ๐.๖๐ เมตร ลึก ๐.๖๐ เมตร ยาว ๓๔๕ เมตร	๕๓๐,๐๐๐	-	-	-	-	จำนวน ๑ จุด	ประชาชนมีน้ำใช้เพื่อ การเกษตรอย่างทั่วถึง	กองช่าง
๒๐	โครงการก่อสร้างลำเหมือง รูปตัวยู บ้านสันปู่สี หมู่ที่ ๖ จากบ้านนายศรี กิตติวงศ์ ถึงบ้านนายเกรียง ไกร สันป่าแก้ว	เพื่อให้น้ำไหลได้ สะดวก	ก่อสร้างราง คสล. กว้าง ๘๐ ซม. ยาว ๕๕๐ ม. ลึก ๑ เมตร	-	๑,๑๐๐,๐๐๐	-	-	-	เหมือง คสล. จำนวน ๑ เส้น	น้ำไหลเข้าสู่พื้นที่ การเกษตรได้ดีขึ้น	กองช่าง

ยุทธศาสตร์การพัฒนาขององค์การบริหารส่วนตำบลหัวเมือง ที่ ๕ ยุทธศาสตร์การพัฒนาด้านโครงสร้างพื้นฐาน

๑.๑ กลยุทธ์ พัฒนาแหล่งน้ำ สาธารณูปโภค สาธารณูปการต่าง ๆ ๕.๓ แผนงานการเกษตร

ที่	โครงการ	วัตถุประสงค์	เป้าหมาย (ผลผลิตของ โครงการ)	งบประมาณ					ตัวชี้วัด (KPI)	ผลที่คาดว่าจะได้รับ	หน่วยงาน รับผิดชอบหลัก
				๒๕๖๖ (บาท)	๒๕๖๗ (บาท)	๒๕๖๘ (บาท)	๒๕๖๙ (บาท)	๒๕๗๐ (บาท)			
๒๑	โครงการก่อสร้างตลาดน้ำ เหมือนรูปตัวยู จาก ห้วยต้นคู้ ถึงนายนายสวย ใจ กัญญา บ้านสันปูลี่ หมู่ ๖	เพื่อให้น้ำไหลเข้าสู่ พื้นที่การเกษตรอย่าง สะดวก	กว้าง ๘๐ ซม. ลึก ๑ เมตร ยาว ๒๐๐ เมตร				๔๐๐,๐๐๐		จำนวน ๑ จุด	น้ำไหลสะดวก	กองช่าง
๒๒	โครงการก่อสร้างลำเหมือง รูปตัวยู บ้านสันปูลี่ หมู่ ๖ จากบ้านนางจันทร์เป็ง หนองโครก ถึงนา นายเจริญชัย เสนวิรัช	เพื่อให้มีน้ำไหลสะดวก	ตลาดน้ำเหมือน กว้าง ๘๐ ซม. ลึก ๗๐ ซม. ยาว ๙๐๐ เมตร		๑,๘๐๐,๐๐๐				ตลาดน้ำ เหมือน ๑ จุด	น้ำไม่ท่วมขัง	กองช่าง
๒๓	โครงการก่อสร้างรางริน คสล.รูปตัวยู บ้านดงเจริญ หมู่ ๓จากคันคลอง ชลประทานซอย ๗ ถึง นายนายนุสรณ์ พุทธจร	เพื่อให้มีน้ำไหลสะดวกขึ้น	ขนาดปากในกว้าง ๐.๘๐ ม. ลึก ๐.๖๐ ม. ยาว ๑,๕๐๐ ม.	๓,๐๐๐,๐๐๐					จำนวน ๑ จุด	ประชาชนมีน้ำใช้เพื่อ การเกษตรอย่างเพียงพอ	กองช่าง
๒๔	โครงการขุดเจาะบ่อน้ำตื้น เพื่อการเกษตร บ้านวัง ฟ่อน หมู่ที่ ๗	เพื่อให้มีน้ำใช้เพื่อ การเกษตร	ทำการขุดเจาะบ่อ น้ำตื้น			๑๐๐,๐๐๐			จำนวน ๕ จุด	ประชาชนมีน้ำใช้เพื่อ การเกษตรอย่าง เพียงพอ	กองช่าง
๒๕	โครงการขุดลอกหนองผาง บ้านวังฟ่อน หมู่ ๗	เพื่อใช้เป็นแหล่งน้ำ เพื่อการเกษตร	กว้าง ๖ ม. ยาว ๑,๕๐๐ ม. ลึก ๒ ม.					๙๐๐,๐๐๐	จำนวน ๑ แห่ง	มีน้ำใช้ในการเกษตร อย่างเพียงพอ	กองช่าง
๒๖	โครงการก่อสร้างรางริน คสล. รูปตัวยู บ้านวังฟ่อน หมู่ ๗ จาก นางนงซอน วังทิพย์ ถึงนายนายวัง เรือนศักดิ์	เพื่อให้ประชาชนในพื้นที่มี น้ำใช้อย่างทั่วถึง	ก่อสร้างรางริน คสล. รูปตัวยู ขนาดปาก ในกว้าง ๐.๖๐ เมตร ลึก ๐.๖๐ เมตร ยาว ๓๐๐ เมตร	๔๗๓,๐๐๐	-	-	-	-	จำนวน ๑ จุด	ประชาชนมีน้ำใช้เพื่อการเกษตร อย่างทั่วถึง	กองช่าง

ยุทธศาสตร์การพัฒนาขององค์การบริหารส่วนตำบลหัวเมือง ที่ ๕ ยุทธศาสตร์พัฒนาด้านโครงสร้างพื้นฐาน

๑.๑ กลยุทธ์ พัฒนาแหล่งน้ำ สาธารณูปโภค สาธารณูปการต่าง ๆ ๕.๓ แผนงานการเกษตร

ที่	โครงการ	วัตถุประสงค์	เป้าหมาย (ผลผลิตของ โครงการ)	งบประมาณ					ตัวชี้วัด (KPI)	ผลที่คาดว่าจะได้รับ	หน่วยงาน รับผิดชอบหลัก
				๒๕๖๖ (บาท)	๒๕๖๗ (บาท)	๒๕๖๘ (บาท)	๒๕๖๙ (บาท)	๒๕๗๐ (บาท)			
๒๗	โครงการขุดลอกห้วยชี้หมู จากห้วยหู่ช้าง ถึง คลอง ชลประทาน บ้านหนองเสี้ยว หมู่ ๘	เพื่อใช้เป็นแหล่งน้ำ เพื่อการเกษตร	กว้าง ๖ ม. ยาว ๑,๗๕๐ ม. ลึก ๔ ม.		๗๕๐,๐๐๐				จำนวน ๑ แห่ง	มีน้ำใช้ในการเกษตร อย่างเพียงพอ	กองช่าง
๒๘	โครงการซ่อมแซมฝายห้วย เคียนน้อย บ้านหัวเมือง หมู่ ๙ บริเวณนาบายแทน พุทธทรง	เพื่อแก้ไขปัญหา ท่วมขังในช่วงฤดูฝน	ทำการซ่อมแซม ฝายห้วยเคียน น้อย	๒๕๐,๐๐๐					น้ำไม่ท่วมขัง เพิ่มช่อง ระบายน้ำ	ประชาชนได้รับ ประโยชน์	กองช่าง
๒๙	โครงการวางท่อ คสล.จาก นายนายสมบูรณ์ ทองระไพ ถึงนางนงพรทิพย์ ทอง ประไพ บ้านหัวเมือง หมู่ที่ ๙	เพื่อแก้ไขปัญหา ท่วมขัง	วางท่อขนาด เส้นผ่าศูนย์กลาง .๕๐ เมตร มีท่อ พัก ยาว ๕๐๐ ม.	๖๐๐,๐๐๐					น้ำไม่ท่วมขัง เพิ่มช่อง ระบายน้ำ	ประชาชนได้รับ ประโยชน์	กองช่าง
๓๐	โครงการก่อสร้างตลาด เหมือน รูปตัวยู บ้านหัวเมือง หมู่ที่ ๙ จากนายนายอุทัย พรหม ลักษณ์ ถึงนายนายเมืองใจ ยี่ ดวง	เพื่อให้มีน้ำไหลสะดวกขึ้น	ขนาดปากบนกว้าง ๐.๔๐ ม. ยาว ๑๕๐ ม. สูง ๐.๕๐ม.		๓๐๐,๐๐๐				ตลาดน้ำเหมือน จำนวน ๑ จุด	ประชาชนมีน้ำเพื่อ การเกษตรอย่างเพียงพอ	กองช่าง
๓๑	โครงการก่อสร้างรางรับส่งน้ำ คสล. รูปตัวยู บ้านหัวเมือง หมู่ ๙ จากนายนายนรินทร์ รุ่งเรือง เลิศ ถึงนายนายน จิตรรัตน์	เพื่อให้ประชาชนในพื้นที่มี น้ำใช้อย่างทั่วถึง	ขนาดปากในกว้าง ๐.๖๐ เมตร ลึก ๐.๖๐ เมตร ยาว ๓๐๐ เมตร		๓๕๐,๐๐๐	๑๒๐,๐๐๐-	-	-	จำนวน ๑ จุด	ประชาชนมีน้ำใช้เพื่อการเกษตร อย่างทั่วถึง	กองช่าง
๓๒	โครงการก่อสร้างรางรับส่งน้ำ คสล.รูปตัวยู หมู่ ๙ นายนายสนธิ จิตชู ถึง นายนายวิเศษ เฉลอป การ	เพื่อให้มีน้ำไหลสะดวกขึ้น	ขนาดปากในกว้าง ๐.๖๐ เมตร ลึกเฉลี่ย ๐.๖๐ เมตร ยาว ๒๐๐ เมตร			๕๐๐,๐๐๐			จำนวนความยา ที่ก่อสร้าง	ประชาชนมีน้ำเพื่อ การเกษตรอย่างเพียงพอ	กองช่าง

๑.ยุทธศาสตร์การพัฒนาขององค์การบริหารส่วนตำบลหัวเมือง ที่ ๕ ยุทธศาสตร์การพัฒนาด้านโครงสร้างพื้นฐาน

๑.๑ กลยุทธ์ พัฒนาแหล่งน้ำ สาธารณูปโภค สาธารณูปการต่าง ๆ ๕.๓ แผนงานการเกษตร

ที่	โครงการ	วัตถุประสงค์	เป้าหมาย (ผลผลิตของ โครงการ)	งบประมาณ					ตัวชี้วัด (KPI)	ผลที่คาดว่าจะได้รับ	หน่วยงาน รับผิดชอบหลัก
				๒๕๖๖ (บาท)	๒๕๖๗ (บาท)	๒๕๖๘ (บาท)	๒๕๖๙ (บาท)	๒๕๗๐ (บาท)			
๓๓	โครงการก่อสร้างรางรินส่งน้ำ รูปตัวยูบ้านหัวเมือง หมู่ที่ ๑๐ จากข้างบ้านนายสมศักดิ์ อะจิม่า ถึงนายนายสุชาติ วงศ์	เพื่อให้มีน้ำไหลสะดวกขึ้น	กว้าง ๕๐ ซม. ยาว ๔๐๐ ม. ลึก ๑.๐๐ ม.	๕๐๐,๐๐๐	๓๐๐,๐๐๐-				คาดลำเหมือง จำนวน ๑ จุด	ประชาชนมีน้ำใช้เพื่อ การเกษตรอย่างเพียงพอ	กองช่าง
๓๔	โครงการขุดลอกลำเหมือง ขนาดเล็ก บ้านวังพอน หมู่ที่ ๑๑ จากนายนายบุญ เทิง สิ้นสุชัย ถึงนายนายนิคม เรือนทอง	เพื่อให้มีน้ำใช้เพื่อ การเกษตร	ยาว ๑๒๐ ม. กว้าง ๖๐ ม.			๒๐๐,๐๐๐			จำนวน ๑ จุด	ประชาชนมีน้ำใช้เพื่อ การเกษตรอย่าง เพียงพอ	กองช่าง
๓๕	โครงการก่อสร้างรางรินส่ง น้ำ คสล. รูปตัวยู บ้านวัง พอน หมู่ที่ ๑๑ จากนายนาย ประเสริฐ แก้วโมลี ถึงนา นายอินจันทร์ วงศ์ทิพย์	เพื่อให้มีน้ำใช้เพื่อ การเกษตร	ปากในกว้าง ๐.๖๐ เมตร ลึก ๐.๖๐ เมตร หนา ๐.๑๒ เมตร ยาว ๑,๐๐๐ ม.		๗๐๐,๐๐๐	๑,๕๐๐,๐๐๐			จำนวน ๑ จุด	ประชาชนมีน้ำใช้เพื่อ การเกษตรอย่าง เพียงพอ	กองช่าง/ หน่วยงานที่ เกี่ยวข้อง
๓๖	โครงการขุดลอกห้วยหอย แบบชนดินทิ้ง บ้านวังพอน หมู่ที่ ๑๒ บริเวณนายนายสุ กิจ จิตพยัค ถึงนายนายชัย พล ปัญญาเฉียบ	เพื่อใช้เป็นแหล่งน้ำ เพื่อการเกษตร	กว้าง ๑๐ ม. ยาว ๘๕๐ ม. ลึก ๔ ม.	๕๐๐,๐๐๐					จำนวน ๑ แห่ง	มีน้ำใช้ในการเกษตร อย่างเพียงพอ	กองช่าง
๓๗	โครงการเจาะบ่อบาดาล บ้านวังพอน หมู่ที่ ๑๒	เพื่อแก้ไขปัญหาหน้าไม่ พอใช้	ทำการเจาะบ่อ บาดาล	๑๐๐,๐๐๐					จำนวน ๑ บ่อ	ประชาชนมีน้ำใช้อย่าง เพียงพอ	กองช่าง

ยุทธศาสตร์การพัฒนาขององค์การบริหารส่วนตำบลหัวเมือง ที่ ๕ ยุทธศาสตร์พัฒนาด้านโครงสร้างพื้นฐาน

๑.๑ กลยุทธ์ พัฒนาแหล่งน้ำ สาธารณูปโภค สาธารณูปการต่าง ๆ ๕.๓ แผนงานการเกษตร

ที่	โครงการ	วัตถุประสงค์	เป้าหมาย (ผลผลิตของ โครงการ)	งบประมาณ					ตัวชี้วัด (KPI)	ผลที่คาดว่าจะได้รับ	หน่วยงาน รับผิดชอบหลัก
				๒๕๖๖ (บาท)	๒๕๖๗ (บาท)	๒๕๖๘ (บาท)	๒๕๖๙ (บาท)	๒๕๗๐ (บาท)			
๓๘	โครงการก่อสร้างตลาดน้ำ เหมือง รูปตัวยูบ้านวังพอน หมู่ที่ ๑๒จากนายนายรุ่งโรจน์ ไชยชนะ ถึงนางนางสมจิตร พระโพธิ์วังซ้าย	เพื่อให้น้ำไหลสะดวกขึ้น	กว้าง ๐.๕๐ ม. ยาว ๒๙๕ ม. สูง ๐.๔๐ม.		๖๐๐,๐๐๐				ตลาดน้ำเหมือง จำนวน ๑ จุด	ประชาชนมีน้ำเพื่อ การเกษตรอย่างเพียงพอ	กองช่าง
๓๙	โครงการก่อสร้างตลาดน้ำ เหมือง รูปตัวยูบ้านวังพอน หมู่ที่ ๑๒จากนายนายหนึ่ง คำเฝือ ถึงนายนายมานิตย์ เทพบุญเรือง	เพื่อให้น้ำไหลสะดวกขึ้น	กว้าง ๐.๔๐ ม. ยาว ๑๙๐ ม. สูง ๐.๓๐ม.		๔๐๐,๐๐๐				ตลาดน้ำเหมือง จำนวน ๑ จุด	ประชาชนมีน้ำเพื่อ การเกษตรอย่างเพียงพอ	กองช่าง
๔๐	โครงการก่อสร้างประตู ปิด- เปิด ลำเหมืองกลาง บ้านวัง พอน หมู่ที่ ๑๒ บริเวณนา นางแก้วมา คำเฝือ	เพื่อความสะดวกในการ ปิด-เปิดน้ำ	สร้างประตูน้ำ		๑๐๐,๐๐๐				จำนวน ๑ จุด	ประชาชนได้รับความ สะดวก	กองช่าง
๔๑	โครงการก่อสร้างตลาดน้ำ เหมือง รูปตัวยูบ้านวังพอน หมู่ที่ ๑๒ลำเหมืองกลาง จาก นางนางม่อน จิตพิงค์ ถึงนา นางหทัยชนก ปวงกันคำ	เพื่อให้น้ำไหลสะดวกขึ้น	กว้าง ๗ ม. ยาว ๑๔๐๐ ม. ลึก ๔.๐๐ม.					๓,๐๐๐,๐๐๐	ตลาดน้ำเหมือง จำนวน ๑ จุด	ประชาชนมีน้ำเพื่อ การเกษตรอย่างเพียงพอ	กองช่าง
๔๒	โครงการวางท่อ คลส.พร้อมหุ ซ่าง บริเวณลำเหมืองกลาง นา นายศักดิ์ กุมารแก้ว	เพื่อให้น้ำไหลสะดวกขึ้น	ขนาด เส้นผ่าศูนย์กลาง ๑.๒๐ เมตร			๕๐๐,๐๐๐			จำนวนจุดที่ ดำเนินการ	ประชาชนมีน้ำเพื่อ การเกษตรอย่างเพียงพอ	กองช่าง
๔๓	โครงการขุดลอกตลาดน้ำเหมือง บ้านหัวเมือง หมู่ที่ ๑๓ จาก น้ำตก๓ ถึงนายนายณรงค์ ทองประไพ	เพื่อให้น้ำไหลสะดวกขึ้น	กว้าง ๑.๕๐ ม. ยาว ๑๐๐๐ ม.	๔๐๐,๐๐๐					ตลาดน้ำเหมือง จำนวน ๑ จุด	ประชาชนมีน้ำเพื่อ การเกษตรอย่างเพียงพอ	กองช่าง

๑.ยุทธศาสตร์การพัฒนาขององค์การบริหารส่วนตำบลหัวเมือง ที่ ๕ ยุทธศาสตร์พัฒนาด้านโครงสร้างพื้นฐาน

แบบ ผ.๐๒

๑.๑ กลยุทธ์ พัฒนาแหล่งน้ำ สาธารณูปโภค สาธารณูปการต่าง ๆ ๕.๓ แผนงานการเกษตร

ที่	โครงการ	วัตถุประสงค์	เป้าหมาย (ผลผลิตของ โครงการ)	งบประมาณ					ตัวชี้วัด (KPI)	ผลที่คาดว่าจะได้รับ	หน่วยงาน รับผิดชอบหลัก
				๒๕๖๖ (บาท)	๒๕๖๗ (บาท)	๒๕๖๘ (บาท)	๒๕๖๙ (บาท)	๒๕๗๐ (บาท)			
๔๔	โครงการก่อสร้างรางระบายน้ำ คสล.รูปตัวยู บ้านหัวเมือง หมู่ ๑๓ จากเหมืองชอยบ ถึง นานางเตื่อง เครื่องออน	เพื่อแก้ไขปัญหาหน้าท่วมขัง	กว้าง ๕๐ ซม. ยาว ๓๕๒ ม. หนา ๐.๑๕ ม.		๗๕๐,๐๐๐				จำนวน ๑ จุด	น้ำไม่ท่วมขัง	กองช่าง
๔๕	โครงการขุดลอกตลาดลำเหมือง คสล.รูปตัวยู บ้านหัวเมืองหมู่ที่ ๑๓ จากนายนายธีรศักดิ์ ทองประไพ ถึงนายนายทาน ทั้งสายเปี้ย	เพื่อให้น้ำไหลสะดวก	กว้าง ๕๐ ซม. ยาว ๒๕๐ ม. หนา ๐.๑๕ ม.		๓๐๐,๐๐๐				ตลาดลำเหมือง จำนวน ๑ จุด	ประชาชนมีน้ำเพื่อการเกษตรอย่างเพียงพอ	กองช่าง
๔๖	โครงการขุดลอกตลาดลำเหมือง คสล.รูปตัวยู บ้านหัวเมือง หมู่ที่ ๑๓ จากนางจันทร์ดี วังกาขรถึงนายนายวิชัย วิลาวณิชย์	เพื่อให้น้ำไหลสะดวก	กว้าง ๕๐ ซม. ยาว ๑๕๐ ม. หนา ๐.๑๕ ม.		๒๐๐,๐๐๐				ตลาดลำเหมือง จำนวน ๑ จุด	ประชาชนมีน้ำเพื่อการเกษตรอย่างเพียงพอ	กองช่าง
๔๗	โครงการก่อสร้างตลาดลำเหมือง คสล.รูปตัวยู บ้านหัวเมือง หมู่ที่ ๑๓ จากบ้านนายสุพจน์ เวียงเจ็ด ถึงห้วยร่องเคียนใต้ ม.๙	เพื่อให้มีน้ำไหลสะดวกขึ้น	กว้าง ๕๐ ซม. ยาว ๑๐๐๐ ม. หนา ๐.๑๕ ม.		๕๐๐,๐๐๐	๕๐๐,๐๐๐	๕๐๐,๐๐๐	๕๐๐,๐๐๐	ตลาดลำเหมือง จำนวน ๑ จุด	ประชาชนมีน้ำเพื่อการเกษตรอย่างเพียงพอ	กองช่าง
๔๘	โครงการก่อสร้างรางรินส่งน้ำ คสล. รูปตัวยู บ้านหัวเมือง หมู่ที่ ๑๓จากนายนายศรีวิทย์ ทองประไพ ถึงจุดสิ้นสุด นายนายมังกร กุมารแก้ว	เพื่อให้ประชาชนมีน้ำใช้เพื่อการเกษตรอย่างเพียงพอ	ขนาดปากใน กว้าง ๐.๕๐ เมตร ลึกเฉลี่ย ๐.๖๐ เมตร ยาว ๑๗๘ เมตร	๒๕๙,๕๐๐	-	-	-		๑ จุด	ประชาชนมีน้ำเพื่อการอุปโภค-บริโภคและเพื่อการเกษตรอย่างเพียงพอ	กองช่าง

๑.ยุทธศาสตร์การพัฒนารององค์การบริหารส่วนตำบลหัวเมือง ที่ ๕ ยุทธศาสตร์การพัฒนาด้านโครงสร้างพื้นฐาน

๑.๑ กลยุทธ์ พัฒนาแหล่งน้ำ สาธารณูปโภค สาธารณูปการต่าง ๆ ๕.๓ แผนงานการเกษตร

ที่	โครงการ	วัตถุประสงค์	เป้าหมาย (ผลผลิตของ โครงการ)	งบประมาณ					ตัวชี้วัด (KPI)	ผลที่คาดว่าจะได้รับ	หน่วยงาน รับผิดชอบหลัก
				๒๕๖๖ (บาท)	๒๕๖๗ (บาท)	๒๕๖๘ (บาท)	๒๕๖๙ (บาท)	๒๕๗๐ (บาท)			
๔๙	โครงการก่อสร้างรางรินส่งน้ำ คสล.รูปตัวยู จากนายนาย พินิจ รัตนบุผา ถึง นายนาย ธรรม รัตนะ หมู่ ๑๓	เพื่อให้ประชาชนมีน้ำ ใช้เพื่อการเกษตรอย่าง เพียงพอ	ขนาดปากในกว้าง ๐.๖๐ เมตร ลึก เฉลี่ย ๐.๖๐ เมตร ยาว ๑๒๐ เมตร		๒๕๐,๐๐๐				รางรินส่งน้ำ จำนวน ๑ จุด	ประชาชนมีน้ำเพื่อ การเกษตรอย่างเพียงพอ	กองช่าง
๕๐	โครงการก่อสร้างรางส่งน้ำ คสล.รูปตัวยู นายนายปั่น ชัด สม ถึง นายนายอุ๊ด นามวัง หมู่ ๑๓	เพื่อให้ประชาชนมีน้ำ ใช้เพื่อการเกษตรอย่าง เพียงพอ	ขนาดปากในกว้าง ๐.๖๐ เมตร ลึก เฉลี่ย ๐.๖๐ เมตร ยาว ๑๘๐ เมตร			๓๐๐,๐๐๐			รางรินส่งน้ำ จำนวน ๑ จุด	ประชาชนมีน้ำเพื่อ การเกษตรอย่างเพียงพอ	กองช่าง
๕๑	โครงการก่อสร้างรางรินส่งน้ำ คสล.รูปตัวยู จากนายนายหิน บรรลุ ถึง นายนายสุกิจ จิตพิชัย หมู่ ๑๓	เพื่อให้ประชาชนมีน้ำ ใช้เพื่อการเกษตรอย่าง เพียงพอ	ขนาดปากในกว้าง ๐.๖๐ เมตร ลึก เฉลี่ย ๐.๖๐ เมตร ยาว ๗๐๐ เมตร		๙๕๖,๐๐๐				รางรินส่งน้ำ จำนวน ๑ จุด	ประชาชนมีน้ำเพื่อ การเกษตรอย่างเพียงพอ	กองช่าง/ หน่วยงานที่ เกี่ยวข้อง

รายละเอียดโครงการพัฒนา
แผนพัฒนาท้องถิ่น (พ.ศ.๒๕๖๖ - ๒๕๗๐) ฉบับทบทวน ครั้งที่ ๑/๒๕๖๖
องค์การบริหารส่วนตำบลหัวเมือง อำเภอสอง จังหวัดแพร่

- ก. ยุทธศาสตร์ชาติ ๒๐ ปี ยุทธศาสตร์ที่ ๔ ยุทธศาสตร์ชาติด้านการพัฒนาและเสริมสร้างศักยภาพทรัพยากรมนุษย์
ข. แผนพัฒนาเศรษฐกิจและสังคมแห่งชาติ ฉบับที่ ๑๓ หมายความว่า ๔ ไทยเป็นศูนย์กลางทางการแพทย์และสุขภาพมูลค่าสูง
ค. Sustainable Development Goals: SDGs เป้าหมายที่ ๓ สร้างหลักประกันให้คนมีชีวิตที่มีคุณภาพ
ง. ยุทธศาสตร์จังหวัดที่ ๔. ยกระดับคุณภาพชีวิตที่ดีของประชาชน ลดความเหลื่อมล้ำและเสริมสร้างความมั่นคงเพื่อรองรับการเป็นเมืองน่าอยู่
จ. ยุทธศาสตร์การพัฒนาขององค์การปกครองส่วนท้องถิ่นในเขตจังหวัดที่ ๒.๑ ส่งเสริมและพัฒนาคุณภาพชีวิตควบคู่กับการอนุรักษ์ฟื้นฟูทรัพยากรธรรมชาติและสิ่งแวดล้อมอย่างยั่งยืน ๑. ยุทธศาสตร์
การพัฒนาขององค์การบริหารส่วนตำบลหัวเมือง ที่ ๖ ยุทธศาสตร์การพัฒนาด้านสาธารณสุขและสิ่งแวดล้อม
๑.๑ กลยุทธ์ จัดวางระบบจัดการมลพิษสิ่งแวดล้อมและกำจัดขยะมูลฝอยที่ถูกสุขลักษณะ และได้มาตรฐาน ๖.๑ แผนงานสาธารณสุข

ที่	โครงการ	วัตถุประสงค์	เป้าหมาย (ผลผลิตของ โครงการ)	งบประมาณ					ตัวชี้วัด (KPI)	ผลที่คาดว่าจะได้รับ	หน่วยงาน รับผิดชอบหลัก
				๒๕๖๖ (บาท)	๒๕๖๗ (บาท)	๒๕๖๘ (บาท)	๒๕๖๙ (บาท)	๒๕๗๐ (บาท)			
๑	โครงการพ่นหมอกควัน	เพื่อกำจัดพาหะ ยุงลาย	ตำบลหัวเมือง	๗๐,๐๐๐	๗๐,๐๐๐	๗๐,๐๐๐	๗๐,๐๐๐	๗๐,๐๐๐	จำนวน ประชาชนที่ เป็นโรค ไข้เลือดออก	ประชาชนไม่เป็นโรค ไข้เลือดออก	กอง สาธารณสุข
๒	โครงการมทกรมสุขภาพ	เพื่อให้ประชาชนได้รับ ความรู้เรื่องสุขภาพ	อสม.ตำบล หัวเมือง	๒๐,๐๐๐	๒๐,๐๐๐	๒๐,๐๐๐	๒๐,๐๐๐	๒๐,๐๐๐	อสม.ไม่น้อย กว่าร้อยละ ๘๐ ได้รับ ความรู้	อสม.ได้รับความรู้ เพิ่มขึ้น	กอง สาธารณสุข
๓	โครงการสัตว์ปลอดโรค คน ปลอดภัย จากโรค พิษสุนัขบ้า	เพื่อให้ประชาชนมีไม่ เป็นโรคพิษสุนัขบ้า	ตำบลหัวเมือง	๓๑,๐๐๐	๓๒,๐๐๐	๓๓,๐๐๐	๓๔,๐๐๐	๓๕,๐๐๐	มีการฉีด วัคซีนครบ ๑๐๐%	เพื่อให้ประชาชนมี สุขภาพและคุณภาพ ชีวิตที่ดี	กอง สาธารณสุข
๔	โครงการอบรมเชิง ปฏิบัติการอาสาสมัคร ปศุสัตว์	เพื่อให้ความรู้แก่ อาสาสมัครปศุสัตว์	ตำบลหัวเมือง		๘,๕๐๐	๘,๕๐๐	๘,๕๐๐	๘,๕๐๐	อาสาสมัคร ปศุสัตว์มี ความรู้ เพิ่มขึ้น	ประชาชนได้รับ ประโยชน์	กอง สาธารณสุข

๑. ยุทธศาสตร์การพัฒนารององค์การบริหารส่วนตำบลหัวเมือง ที่ ๖ ยุทธศาสตร์การพัฒนาด้านสาธารณสุขและสิ่งแวดล้อม

๑.๑ กลยุทธ์ จัดวางระบบจัดการมลพิษสิ่งแวดล้อมและกำจัดขยะมูลฝอยที่ถูกสุขลักษณะ และได้มาตรฐาน ๖.๑ แผนงานสาธารณสุข

ที่	โครงการ	วัตถุประสงค์	เป้าหมาย (ผลผลิตของ โครงการ)	งบประมาณ					ตัวชี้วัด (KPI)	ผลที่คาดว่าจะได้รับ	หน่วยงาน รับผิดชอบหลัก
				๒๕๖๖ (บาท)	๒๕๖๗ (บาท)	๒๕๖๘ (บาท)	๒๕๖๙ (บาท)	๒๕๗๐ (บาท)			
๕	อุดหนุนโครงการตามพระราชดำริด้านสาธารณสุข หมู่ที่ ๑ - ๑๓	เพื่อให้ประชาชนมีสุขภาพและคุณภาพชีวิตที่ดี	ประชาชนในหมู่บ้าน(อุดหนุนกรรมการหมู่บ้าน หมู่ที่ ๑- ๑๓) หมู่ละ ๒๐,๐๐๐	๒๖๐,๐๐๐	๒๖๐,๐๐๐	๒๖๐,๐๐๐	๒๖๐,๐๐๐	๒๖๐,๐๐๐	ประชาชนร้อยละ ๘๐ มีสุขภาพดี	ประชาชนในหมู่บ้านมีความรู้ด้านสาธารณสุข และสามารถนำไปปฏิบัติให้ถูกต้อง	กองสาธารณสุข
๖	โครงการบริหารจัดการดูแลระยะยาวด้านสาธารณสุขสำหรับผู้สูงอายุที่มีภาวะพึ่งพิง(LTC)	เพื่อบริหารจัดการดูแลระยะยาวด้านสาธารณสุขสำหรับผู้สูงอายุที่มีภาวะพึ่งพิง(LTC)	ผู้สูงอายุในตำบลหัวเมือง			๒๐๐,๐๐๐	๒๐๐,๐๐๐	๒๐๐,๐๐๐	ผู้สูงอายุได้รับการดูแล	ผู้สูงอายุมีสุขภาพแข็งแรง	กองสาธารณสุข
๗	โครงการบริหารจัดการกองทุนหลักประกันสุขภาพตำบลหัวเมือง	เพื่อบริหารจัดการกองทุนหลักประกันสุขภาพตำบลหัวเมือง	ตำบลหัวเมือง			๓๐๐,๐๐๐	๓๐๐,๐๐๐	๓๐๐,๐๐๐	ระบบประกันสุขภาพมีประสิทธิภาพ	ประชาชนได้รับประโยชน์	กองสาธารณสุข
๘	โครงการเฝ้าระวัง ป้องกัน และควบคุมโรคไวรัสโคโรนา-๒๐๑๙	เพื่อช่วยเหลือ ส่งเสริม ป้องกันผู้ที่ได้รับผลกระทบจากโรคโควิด-๑๙	ดำเนินการป้องกันควบคุม ส่งเสริมและช่วยเหลือผู้ได้รับผลกระทบจากโรคไวรัสโคโรนา -๒๐๑๙	๕๐,๐๐๐	๕๐,๐๐๐	๕๐,๐๐๐	๕๐,๐๐๐	๕๐,๐๐๐		ประชาชนตำบลหัวเมืองไม่มีผู้ติดเชื้อโควิด-๑๙	กองสาธารณสุข
๙	โครงการอาสาสมัครบริบาลท้องถิ่นเพื่อดูแลผู้สูงอายุที่มีภาวะพึ่งพิง	เพื่อช่วยเหลือผู้สูงอายุที่มีภาวะพึ่งพิงในตำบลหัวเมือง	ดำเนินการจ้างเหมาอาสาสมัครบริบาลท้องถิ่นเพื่อดูแลผู้สูงอายุที่มีภาวะพึ่งพิง	๑๕๐,๐๐๐	๑๕๐,๐๐๐	๑๕๐,๐๐๐	๑๕๐,๐๐๐	๑๕๐,๐๐๐	ปีละ ๑ ครั้ง	ผู้สูงอายุที่มีภาวะพึ่งพิงได้รับการดูแล	กองสาธารณสุข

ยุทธศาสตร์การพัฒนาขององค์การบริหารส่วนตำบลหัวเมือง ที่ ๖ ยุทธศาสตร์การพัฒนาด้านสาธารณสุขและสิ่งแวดล้อม

๑.๑ กลยุทธ์ จัดวางระบบจัดการมลพิษสิ่งแวดล้อมและกำจัดขยะมูลฝอยที่ถูกสุขลักษณะ และได้มาตรฐาน ๖.๑ แผนงานสาธารณสุข

แบบ ผ.๐๒

ที่	โครงการ	วัตถุประสงค์	เป้าหมาย (ผลผลิตของ โครงการ)	งบประมาณ					ตัวชี้วัด (KPI)	ผลที่คาดว่าจะได้รับ	หน่วยงาน รับผิดชอบหลัก
				๒๕๖๖ (บาท)	๒๕๖๗ (บาท)	๒๕๖๘ (บาท)	๒๕๖๙ (บาท)	๒๕๗๐ (บาท)			
๑๐	โครงการระบบหลักประกันสุขภาพระดับท้องถิ่นหรือพื้นที่	เพื่อให้ประชาชนได้รับความรู้เรื่องสุขภาพ	ดำเนินการตามโครงการระบบหลักประกันสุขภาพต.หัวเมือง					๔๐๐,๐๐๐	ปีละ ๑ ครั้ง	ประชาชนในพื้นที่ตำบลหัวเมืองได้รับประโยชน์	กองสาธารณสุข
๑๑	โครงการควบคุมประชากรสุนัข,แมว โดยการผ่าตัดทำหมันถาวร	เพื่อควบคุมปริมาณประชากรสุนัขและแมวในตำบล	ตำบลหัวเมือง	๒๐,๐๐๐	๒๐,๐๐๐	๒๐,๐๐๐	๒๐,๐๐๐	๒๐,๐๐๐	ปีละ ๑ ครั้ง	ประชากรสุนัขและแมวมีจำนวนลดลง	กองสาธารณสุข
๑๒	โครงการอบรมด้านยาเสพติด	เพื่อป้องกันและแก้ไขปัญหายาเสพติด	.ตำบลหัวเมือง	๒๐,๐๐๐	๒๐,๐๐๐	๒๐,๐๐๐	๒๐,๐๐๐	๒๐,๐๐๐	จำนวนครั้งที่จัดกิจกรรม	จำนวนผู้ติดยาเสพติดลดลง	กองสาธารณสุข
๑๓	โครงการอบรมผู้ประกอบการอาหารตำบลหัวเมือง	เพื่อให้ความรู้แก่ผู้ประกอบการอาหาร	ผู้ประกอบการอาหารในตำบลหัวเมือง	๒๐,๐๐๐	๒๐,๐๐๐	๒๐,๐๐๐	๒๐,๐๐๐	๒๐,๐๐๐	ปีละ ๑ ครั้ง	ผู้ประกอบการอาหารมีความรู้ในเรื่องโภชนาการ	กองสาธารณสุข
๑๔	โครงการป้องกันและแก้ไขปัญหายาเสพติด	เพื่อป้องกันและแก้ไขปัญหายาเสพติด	.ตำบลหัวเมือง	๒๐,๐๐๐	๒๐,๐๐๐	๒๐,๐๐๐	๒๐,๐๐๐	๒๐,๐๐๐	จำนวนครั้ง	จำนวนผู้ติดยาเสพติดลดลง	สำนักปลัด
๑๕	โครงการแก้ไขปัญหาและฟื้นฟูสมรรถภาพผู้ติดยาเสพติด	เพื่อแก้ไขปัญห และฟื้นฟูสมรรถภาพผู้ติดยาเสพติด	ผู้ติดยาเสพติดในพื้นที่ตำบลหัวเมือง	๒๐,๐๐๐	๒๐,๐๐๐	๒๐,๐๐๐	๒๐,๐๐๐	๒๐,๐๐๐	ผู้ติดยาเสพติดร้อยละ ๖๐ มีศักยภาพเพิ่มมากขึ้น	ผู้ติดยาเสพติดมีความรู้และความสามารถ และสามารถทำประโยชน์ให้กับสังคม	กองสาธารณสุข
๑๖	โครงการการแพทย์ฉุกเฉิน	เพื่อให้บริการช่วยเหลือผู้ป่วยฉุกเฉิน	ตำบลหัวเมือง	๕๐๐,๐๐๐	๕๐๐,๐๐๐	๕๐๐,๐๐๐	๕๐๐,๐๐๐	๕๐๐,๐๐๐	จำนวนครั้งที่ให้บริการ	ประชาชนได้รับการรักษาอย่างทันท่วงที	สำนักปลัด

ยุทธศาสตร์การพัฒนาขององค์การบริหารส่วนตำบลหัวเมือง ที่ ๖ ยุทธศาสตร์พัฒนาด้านสาธารณสุขและสิ่งแวดล้อม

๑.๑ กลยุทธ์ จัดวางระบบจัดการมลพิษสิ่งแวดล้อมและกำจัดขยะมูลฝอยที่ถูกสุขลักษณะ และได้มาตรฐาน ๖.๒ แผนงานเคหะและชุมชน

ที่	โครงการ	วัตถุประสงค์	เป้าหมาย (ผลผลิตของ โครงการ)	งบประมาณ					ตัวชี้วัด (KPI)	ผลที่คาดว่าจะได้รับ	หน่วยงาน รับผิดชอบหลัก
				๒๕๖๖ (บาท)	๒๕๖๗ (บาท)	๒๕๖๘ (บาท)	๒๕๖๙ (บาท)	๒๕๗๐ (บาท)			
๑	โครงการบริการคัดแยกขยะ มูลฝอยแบบครบวงจร	๑. เพื่อลดปริมาณขยะ ในชุมชน ๒. ลดปัญหามลพิษ จากขยะ ๓. สร้างจิตสำนึกให้ ชุมชนรักษาความ สะอาดและรู้จักวิธีคัด แยกและกำจัดขยะที่ ถูกต้อง	ภายในตำบล หัวเมือง	๑๐๐,๐๐๐	๑๐๐,๐๐๐	๑๐๐,๐๐๐	๑๐๐,๐๐ ๐	๑๐๐,๐๐๐	จำนวนขยะ ที่ลดลงร้อยละ ๒	๑. ปริมาณขยะใน ชุมชนลดลงชุมชน ๒. ประชาชนมี จิตสำนึกในการรักษา ความสะอาดและรู้จัก วิธีคัดแยกและกำจัด ขยะที่ถูกต้อง	กอง สาธารณสุข
๒	ก่อสร้างโรงพักขยะอันตราย	เพื่อคัดแยกขยะ อันตราย	ตำบลหัวเมือง	๘๐,๐๐๐					มีการคัด แยกขยะ อันตราย ครบ๑๐๐%	จำนวนขยะลดลง	กอง สาธารณสุข
๓	โครงการรณรงค์ให้ความรู้ และส่งเสริมการลดปริมาณ ขยะ	เพื่อให้ความรู้เกี่ยวกับ การลดปริมาณขยะแก่ ประชาชน	ตำบลหัวเมือง		๒๐,๐๐๐	๒๐,๐๐๐	๒๐,๐๐๐	๒๐,๐๐๐	ประชาชนมี ความรู้ เพิ่มขึ้น	จำนวนขยะลดลง	กอง สาธารณสุข
๔	โครงการอบรมเชิง ปฏิบัติการการใช้ประโยชน์ จากขยะรีไซเคิล	เพื่อให้ความรู้เกี่ยวกับ การใช้ประโยชน์จาก ขยะรีไซเคิล	ตำบลหัวเมือง	๑๘,๐๐๐	๑๘,๐๐๐	๑๘,๐๐๐	๑๘,๐๐๐	๑๘,๐๐๐	ประชาชนมี ความรู้ เพิ่มขึ้น	จำนวนขยะลดลง	กอง สาธารณสุข
๕	โครงการบ้านต้นแบบถัง ขยะเปียก	เพื่อคัดแยกขยะ	ตำบลหัวเมือง		๒๐,๐๐๐	๒๐,๐๐๐	๒๐,๐๐๐	๒๐,๐๐๐	มีการจัดทำ ถังขยะเปียก ครบ ๖๐%	จำนวนขยะลดลง	กอง สาธารณสุข

ยุทธศาสตร์การพัฒนาขององค์การบริหารส่วนตำบลหัวเมือง ที่ ๖ ยุทธศาสตร์พัฒนาด้านสาธารณสุขและสิ่งแวดล้อม

๑.๑ กลยุทธ์ จัดวางระบบจัดการมลพิษสิ่งแวดล้อมและกำจัดขยะมูลฝอยที่ถูกสุขลักษณะ และได้มาตรฐาน ๖.๒ แผนงานเคหะและชุมชน

ที่	โครงการ	วัตถุประสงค์	เป้าหมาย (ผลผลิตของ โครงการ)	งบประมาณ					ตัวชี้วัด (KPI)	ผลที่คาดว่าจะได้รับ	หน่วยงาน รับผิดชอบหลัก
				๒๕๖๖ (บาท)	๒๕๖๗ (บาท)	๒๕๖๘ (บาท)	๒๕๖๙ (บาท)	๒๕๗๐ (บาท)			
๖	โครงการอบรมเชิงปฏิบัติการ สาธิตและส่งเสริมการทำปุ๋ยหมัก ชีวภาพโดยใช้มูลสัตว์และวัชพืช ในการอนุรักษ์ ทรัพยากรธรรมชาติและ สิ่งแวดล้อม	เพื่อให้ประชาชนมี ได้รับความรู้	ปีละ ๑ ครั้ง			๑๐,๐๐๐	๑๐,๐๐๐	๑๐,๐๐๐	ประชาชน ร้อยละ ๘๐ ได้รับความรู้	ประชาชนในหมู่บ้าน สามารถทำปุ๋ยหมักใช้ เองได้	กอง สาธารณสุข
๗	โครงการธนาคารขยะ รีไซเคิล	เพื่อให้ปริมาณขยะใน ตำบลมีปริมาณลดลง	ปีละ ๑ ครั้ง			๒๐,๐๐๐	๒๐,๐๐๐	๒๐,๐๐๐	ปริมาณขยะ ลดลงร้อยละ ๘๐	ปริมาณขยะในชุมชนลดลง	กอง สาธารณสุข
๘	โครงการรณรงค์เคาะประตู บ้านสร้างวินัย คัดแยกขยะ	เพื่อให้ปริมาณขยะใน ตำบลมีปริมาณลดลง	ตำบลหัวเมือง			๒๐,๐๐๐	๒๐,๐๐๐	๒๐,๐๐๐	ปริมาณขยะ ลดลงร้อยละ ๘๐	ปริมาณขยะในชุมชน ลดลง	กอง สาธารณสุข
๙	โครงการต่อเติมรั้วตาข่าย บริเวณบ่อขยะ อบต. หัวเมือง	เพื่อป้องกันไม่ให้ขยะ ปลิวลงมา	๑ แห่ง			๙๓,๒๐๐			รั้วบ่อขยะมี สภาพที่ดี	ประชาชนได้รับ ประโยชน์	กอง สาธารณสุข
๑๐	โครงการฝังกลบ ปรับเปลี่ยน บ่อขยะมูลฝอย	เพื่อใช้เป็นสถานที่ทิ้ง ขยะของ อบต.หัว เมือง	ตำบลหัวเมือง	๕๕,๐๐๐	๕๕,๐๐๐	๕๕,๐๐๐	๕๕,๐๐๐	๕๕,๐๐๐	ปีละ ๒ ครั้ง	มีสถานที่สำหรับทิ้งขยะ	กอง สาธารณสุข
๑๑	โครงการทำความดีด้วย หัวใจ ลดใช้ถุงพลาสติก ลด ภัยสิ่งแวดล้อม	เพื่อสร้างจิตสำนึกแก่ ประชาชนในเรื่องการ จัดการขยะและลด ปริมาณขยะ	๑๓ หมู่บ้าน			๒๐,๐๐๐	๒๐,๐๐๐	๒๐,๐๐๐	ขยะประเภท ทั่วไปมี ปริมาณ ลดลง	ลดภาระค่าใช้จ่ายด้าน การบริหารจัดการขยะ	กอง สาธารณสุข
๑๒	โครงการอบรมประดิษฐ์ของ ใช้จากวัสดุเหลือใช้	เพื่อส่งเสริมการคัด แยกขยะและสร้าง มูลค่าขยะรีไซเคิล	ประชาชน ๓๐ คน			๒๐,๐๐๐	๒๐,๐๐๐	๒๐,๐๐๐	สร้างมูลค่า ขยะรีไซเคิล	-ประชาชนมีความรู้ในการ ประดิษฐ์ของจากวัสดุเหลือ ใช้ -สร้างกลุ่มอาชีพ	กอง สาธารณสุข

ยุทธศาสตร์การพัฒนาขององค์การบริหารส่วนตำบลหัวเมือง ที่ ๖ ยุทธศาสตร์พัฒนาด้านสาธารณสุขและสิ่งแวดล้อม

๑.๑ กลยุทธ์ จัดวางระบบจัดการมลพิษสิ่งแวดล้อมและกำจัดขยะมูลฝอยที่ถูกสุขลักษณะ และได้มาตรฐาน ๖.๒ แผนงานเคหะและชุมชน

ที่	โครงการ	วัตถุประสงค์	เป้าหมาย (ผลผลิตของ โครงการ)	งบประมาณ					ตัวชี้วัด (KPI)	ผลที่คาดว่าจะได้รับ	หน่วยงาน รับผิดชอบหลัก
				๒๕๖๖ (บาท)	๒๕๖๗ (บาท)	๒๕๖๘ (บาท)	๒๕๖๙ (บาท)	๒๕๗๐ (บาท)			
๑๓	โครงการบริหารจัดการเก็บ ขนและกำจัดขยะมูลฝอย ทั่วไปตำบลหัวเมือง	๑. เพื่อลดปริมาณขยะใน ชุมชน ๒. ลดปัญหามลพิษจาก ขยะ ๓. สร้างจิตสำนึกให้ชุมชน รักษาความสะอาดและ รู้จักวิธีคัดแยกและกำจัด ขยะที่ถูกต้อง	ภายในตำบล หัวเมือง	๕๐๐,๐๐๐	๕๐๐,๐๐๐	๕๐๐,๐๐๐	๕๐๐,๐๐๐	๕๐๐,๐๐๐	จำนวนขยะ ที่ลดลงร้อยละ ๒	๑. ปริมาณขยะใน ชุมชนลดลงชุมชน ๒. ประชาชนมี จิตสำนึกในการรักษา ความสะอาดและรู้จัก วิธีคัดแยกและกำจัด ขยะที่ถูกต้อง	กอง สาธารณสุข
๑๔	โครงการอบรมคัดแยกขยะ มูลฝอย	๑. เพื่อลดปริมาณขยะใน ชุมชน ๒. ลดปัญหามลพิษจาก ขยะ ๓. สร้างจิตสำนึกให้ชุมชน รักษาความสะอาดและ รู้จักวิธีคัดแยกและกำจัด ขยะที่ถูกต้อง	ภายในตำบล หัวเมือง	๒๐,๐๐๐	๒๐,๐๐๐	๒๐,๐๐๐	๒๐,๐๐๐	๒๐,๐๐๐	จำนวนขยะ ที่ลดลงร้อยละ ๒	๑. ปริมาณขยะในชุมชน ลดลงชุมชน ๒. ประชาชนมีจิตสำนึกใน การรักษาความสะอาดและ รู้จักวิธีคัดแยกและกำจัด ขยะที่ถูกต้อง	กอง สาธารณสุข
๑๕	อุดหนุนโครงการร่วมด้วย ช่วยกันเพื่อพัฒนาระบบ บริหารจัดการมูลฝอยติด เชื้อในชุมชน อ.สอง จ.แพร่	เพื่อพัฒนาระบบ บริหารจัดการมูลฝอย ติดเชื้อในชุมชน	อุดหนุนปีละ ๑ ครั้ง	๑๐,๐๐๐	๑๖,๐๐๐	๑๖,๐๐๐	๑๖,๐๐๐	๑๖,๐๐๐	ขยะติดเชื้อใน พื้นที่ได้รับการ กำจัดอย่าง ถูกต้อง	ประชาชนมีคุณภาพ ชีวิตที่ดี	กอง สาธารณสุข
๑๖	โครงการอบรมทำน้ำหมัก ชีวภาพ	เพื่อให้ความรู้เรื่องการ ทำน้ำหมัก	๑๓ หมู่บ้าน	๑๐,๐๐๐	๑๕,๐๐๐	๑๕,๐๐๐	๑๕,๐๐๐	๑๕,๐๐๐	มีการใช้ ประโยชน์จาก ขยะอินทรีย์	-ประชาชนได้รับประโยชน์ -ประชาชนสามารถจัดการ ขยะอินทรีย์ได้ด้วยตนเอง	กอง สาธารณสุข
๑๗	โครงการหน้าบ้านนำมอง ชุมชนเข้มแข็ง ปลอดภัย	เพื่อให้ประชาชนรักษา ความสะอาดภายใน บริเวณบ้านให้สะอาด	หมู่ ๑-๑๓ ต.หัว เมือง		๕๐,๐๐๐	๕๐,๐๐๐	๕๐,๐๐๐	๕๐,๐๐๐	ปริมาณขยะ ลดลง ร้อยละ ๘๐	ประชาชนมีจิตสำนึกใน การรักษาความสะอาดและ กำจัดขยะที่ถูกต้อง	กอง สาธารณสุข

ยุทธศาสตร์การพัฒนาขององค์การบริหารส่วนตำบลหัวเมือง ที่ ๖ ยุทธศาสตร์การพัฒนาด้านสาธารณสุขและสิ่งแวดล้อม

๑.๑ กลยุทธ์ จัดวางระบบจัดการมลพิษสิ่งแวดล้อมและกำจัดขยะมูลฝอยที่ถูกสุขลักษณะ และได้มาตรฐาน ๖.๓ แผนงานการเกษตร

ที่	โครงการ	วัตถุประสงค์	เป้าหมาย (ผลผลิตของ โครงการ)	งบประมาณ					ตัวชี้วัด (KPI)	ผลที่คาดว่าจะได้รับ	หน่วยงาน รับผิดชอบหลัก
				๒๕๖๖ (บาท)	๒๕๖๗ (บาท)	๒๕๖๘ (บาท)	๒๕๖๙ (บาท)	๒๕๗๐ (บาท)			
๑	โครงการปรับปรุงภูมิทัศน์บริเวณจุดตรวจบ้านหัวเมือง	เพื่อปรับปรุงภูมิทัศน์จุดตรวจ	๑ แห่ง			๑๐๐,๐๐๐	๑๐๐,๐๐ ๐	๑๐๐,๐๐๐	เพื่อให้มีภูมิทัศน์ที่สวยงาม	ประชาชนได้รับประโยชน์	กองสาธารณสุข
๒	โครงการอนุรักษ์พันธุกรรมพืชอันเนื่องมาจากพระราชดำริสมเด็จพระกนิษฐาธิราชเจ้ากรมสมเด็จพระเทพรัตนราชสุดาฯ	เพื่ออนุรักษ์พันธุกรรมพืชในท้องถิ่น	บ้านหัวเมืองและบ้านวังพอน	๑๐,๐๐๐	๑๐,๐๐๐	๑๐,๐๐๐	๑๐,๐๐๐	๑๐,๐๐๐	มีพื้นที่ป่าเพิ่มขึ้น	พันธุกรรมพืชได้รับการอนุรักษ์ไว้	สำนักปลัด
๓	โครงการปรับปรุงภูมิทัศน์ดงอาร์ักษ์	เพื่อปรับปรุงภูมิทัศน์ดงอาร์ักษ์	๒ กม.			๕๐๐,๐๐๐	๕๐๐,๐๐ ๐	๕๐๐,๐๐๐	เพื่อให้มีภูมิทัศน์ที่สวยงาม	ประชาชนได้รับประโยชน์	กองสาธารณสุข
๔	โครงการปรับปรุงภูมิทัศน์ห้วยเคียนใต้ ม.๙	เพื่อปรับปรุงภูมิทัศน์ห้วยเคียนใต้	๑.๗ กม.			๕๐๐,๐๐๐	๕๐๐,๐๐ ๐	๕๐๐,๐๐๐	เพื่อให้มีภูมิทัศน์ที่สวยงาม	ประชาชนได้รับประโยชน์	กองสาธารณสุข
๕	โครงการปรับปรุงสวนสุขภาพ	เพื่อให้มีสวนสุขภาพให้ประชาชนไว้ออกกำลังกาย	ประชาชนตำบลหัวเมือง		๑๕๐,๐๐๐	-	-	-	ประชาชนร้อยละ ๘๐ มีสุขภาพดี	ประชาชนมีสุขภาพที่ดี	กองช่าง
๖	โครงการคลองสายน้ำใส	เพื่อดูแลรักษาคลองให้สะอาด	ตำบลหัวเมือง	๒๐,๐๐๐	๒๐,๐๐๐	๒๐,๐๐๐	๒๐,๐๐๐	๒๐,๐๐๐	คูคลองสะอาดปราศจากมลพิษ	ประชาชนได้รับประโยชน์	กองสาธารณสุข

ยุทธศาสตร์การพัฒนาขององค์การบริหารส่วนตำบลหัวเมือง ที่ ๖ ยุทธศาสตร์การพัฒนาด้านสาธารณสุขและสิ่งแวดล้อม

๑.๑ กลยุทธ์ จัดวางระบบจัดการมลพิษสิ่งแวดล้อมและกำจัดขยะมูลฝอยที่ถูกสุขลักษณะ และได้มาตรฐาน ๖.๓ แผนงานการเกษตร

ที่	โครงการ	วัตถุประสงค์	เป้าหมาย (ผลผลิตของ โครงการ)	งบประมาณ					ตัวชี้วัด (KPI)	ผลที่คาดว่าจะได้รับ	หน่วยงาน รับผิดชอบหลัก
				๒๕๖๖ (บาท)	๒๕๖๗ (บาท)	๒๕๖๘ (บาท)	๒๕๖๙ (บาท)	๒๕๗๐ (บาท)			
๗	โครงการปรับปรุงภูมิทัศน์ วัดสันปูลี่ หมู่ ๖	เพื่อให้เป็นสถานที่ ท่องเที่ยวของตำบล หัวเมือง	จำนวน ๑ แห่ง		๑,๐๐๐,๐๐๐				จำนวน ๑ แห่ง	มีสถานที่ท่องเที่ยว	กองช่าง
๘	โครงการปรับปรุงภูมิทัศน์ บริเวณ สำนักงาน อบต.หัว เมือง	-เพื่อปรับปรุงภูมิทัศน์ อบต.หัวเมือง ให้มี ความร่มรื่น สวยงามเหมาะแก่การ ติดต่อราชการของ ประชาชน -เพื่อเป็นแบบอย่างใน การ พัฒนาพื้นที่นาอยู่	จัดซื้อไม้ดอก ไม้ ประดับ ชุดมาหิน อ่อน ฯลฯ สำหรับ การปรับปรุงภูมิทัศน์		๒๐๐,๐๐๐	๒๐๐,๐๐๐	๒๐๐,๐๐๐		จำนวน ๑ แห่ง	เพิ่มพื้นที่สีเขียวใน บริเวณ อบต.หัวเมือง สร้างความประทับใจ แก่ประชาชนผู้มา ติดต่อ สถานที่ราชการ	กองช่าง
๙	โครงการตั้งกลุ่มปลูกพืช สมุนไพร เพื่อการแพทย์ แผนไทย	เพื่อให้ประชาชน หัน มาให้ความสำคัญ และเห็นประโยชน์ ของพืชสมุนไพร ใน ท้องถิ่น	ประชาชน ต.หัวเมือง		๑๕,๐๐๐	๑๕,๐๐๐	๑๕,๐๐๐	๑๕,๐๐๐	ร้อยละ ๖๐ ของประชาชน สามารถตั้ง กลุ่มปลูกพืช สมุนไพร ในต. หัวเมือง	ประชาชนทราบถึง ประโยชน์ของพืช สมุนไพรในท้องถิ่นและ ใช้ประโยชน์จากพืช สมุนไพรได้หลากหลาย ชนิด	กอง การศึกษา
๑๐	โครงการปลูกป่าชุมชน	เพื่อเพิ่มพื้นที่สีเขียวใน ตำบลหัวเมือง	พื้นที่ ตำบลหัวเมือง		๑๕,๐๐๐	๑๕,๐๐๐	๑๕,๐๐๐	๑๕,๐๐๐		พื้นที่ป่าชุมชน มีต้นไม้ มากขึ้น หลากหลาย ชนิด	กอง การศึกษา

รายละเอียดโครงการพัฒนา
แผนพัฒนาท้องถิ่น (พ.ศ.๒๕๖๖- ๒๕๖๐)
สำหรับ โครงการที่เกี่วข้องกับขององค์กรปกครองส่วนท้องถิ่นที่ใช้สำหรับการประสานแผนพัฒนาท้องถิ่น
องค์การบริหารส่วนตำบลหัวเมือง อำเภอสอง จังหวัดแพร่

- ก. ยุทธศาสตร์ชาติ ๒๐ ปี ยุทธศาสตร์ที่ ๒ ด้านการสร้างความสามารถในการแข่งขัน
- ข. แผนพัฒนาเศรษฐกิจและสังคมแห่งชาติ ฉบับที่ ๑๓ หมายความว่า ๑๓ ไทยมีภาครัฐที่ทันสมัย มีประสิทธิภาพ และตอบโจทยประชาชน
- ค. Sustainable Development Goals: SDGs เป้าหมายที่ ๙.สร้างโครงสร้างพื้นฐานที่มีความทนทาน
- ง.ยุทธศาสตร์จังหวัดที่ ๒ พัฒนาโครงสร้างพื้นฐาน สาธารณูปโภคและศูนย์กลางระบบโลจิสติกส์
- จ.ยุทธศาสตร์การพัฒนาขององค์กรปกครองส่วนท้องถิ่นในเขตจังหวัดที่ ๑.๒ จำเป็นเร่งด่วนด้านแหล่งน้ำ ถนน สะพาน
- ๑.ยุทธศาสตร์การพัฒนาขององค์การบริหารส่วนตำบลหัวเมือง ที่ ๕ ยุทธศาสตร์การพัฒนาด้านโครงสร้างพื้นฐาน
- ๑.๑ กลยุทธ์ พัฒนาแหล่งน้ำ สาธารณูปโภค สาธารณูปการต่าง ๆ ๕.๑ แผนงานอุตสาหกรรมกรรมและโยธา

ที่	โครงการ	วัตถุประสงค์	เป้าหมาย (ผลผลิตของ โครงการ)	งบประมาณ					ตัวชี้วัด (KPI)	ผลที่คาดว่าจะได้รับ	หน่วยงาน รับผิดชอบหลัก
				๒๕๖๖ (บาท)	๒๕๖๗ (บาท)	๒๕๖๘ (บาท)	๒๕๖๙ (บาท)	๒๕๗๐ (บาท)			
๑	ก่อสร้างเขื่อนป้องกันตลิ่งพัง บ้านหัวเมือง หมู่ที่ ๑ จากสะพานหัวเมือง - วังหลวง	-เพื่อความสะดวกในการคมนาคม -เพื่อป้องกันน้ำท่วม -เพื่อป้องกันตลิ่งพังหลาย	ก่อสร้างเขื่อนป้องกันตลิ่งพัง ความยาว ๘๐๐ เมตร		๔๐,๐๐๐,๐๐๐				๑ สาย	-ประชาชนได้รับความสะดวกในการคมนาคม -ป้องกันน้ำท่วม -ป้องกันตลิ่งพัง	กองช่าง/ หน่วยงานที่เกี่ยวข้อง
๒	โครงการเสริมผิวจราจรแอสฟัลติกคอนกรีต บ้านหัวเมือง หมู่ที่ ๑ จุดเริ่มต้น รพ.สต. บ้านวังพอนจุดสิ้นสุด สวนนายพิทักษ์ ทองแท้	เพื่อให้ประชาชน ได้รับความสะดวกในการสัญจรไป-มา	กว้าง ๔.๐๐ เมตร ยาว ๑,๑๐๐ เมตร หนา ๐.๐๕ เมตร หรือมีพื้นที่ไม่น้อยกว่า ๔,๔๐๐ ตารางเมตร	๒,๘๐๐,๐๐๐	-				๑ จุด	ประชาชน ได้รับความสะดวกในการสัญจรไป-มา	กรมส่งเสริมฯ
๓	โครงการก่อสร้างเขื่อนป้องกันตลิ่งพัง บ้านหัวเมือง หมู่ที่ ๑ จากสะพานหัวเมือง - วังหลวง	เพื่อป้องกันน้ำกัดเซาะตลิ่งพัง	ก่อสร้างเขื่อนป้องกันตลิ่งพัง ยาว ๘๐๐ เมตร	๔๐,๐๐๐,๐๐๐					เขื่อนป้องกันตลิ่งพัง จำนวน ๑ แห่ง	ประชาชนได้รับประโยชน์	กองช่าง/ หน่วยงานที่เกี่ยวข้อง

ยุทธศาสตร์การพัฒนาขององค์การบริหารส่วนตำบลหัวเมือง ที่ ๕ ยุทธศาสตร์พัฒนาด้านโครงสร้างพื้นฐาน

๑.๑ กลยุทธ์ พัฒนาแหล่งน้ำ สาธารณูปโภค สาธารณูปการต่าง ๆ ๕.๑ แผนงานอุตสาหกรรมและโยธา

ที่	โครงการ	วัตถุประสงค์	เป้าหมาย (ผลผลิตของ โครงการ)	งบประมาณ					ตัวชี้วัด (KPI)	ผลที่คาดว่าจะได้รับ	หน่วยงาน รับผิดชอบหลัก
				๒๕๖๖ (บาท)	๒๕๖๗ (บาท)	๒๕๖๘ (บาท)	๒๕๖๙ (บาท)	๒๕๗๐ (บาท)			
๔	โครงการก่อสร้างฝายแกนดินซีเมนต์ หมู่ ๑ บ้านหัวเมือง	เพื่อกักเก็บน้ำไว้ใน การเกษตร	กว้าง ๑๔ เมตร ยาว ๑๐๐ เมตร สูง ๑.๕๐ เมตร		๕,๐๐๐,๐๐๐				จำนวนแห่ง ที่ก่อสร้าง	เกษตรกรมีน้ำใช้ใน การเกษตรอย่าง เพียงพอ	อบจ.แพร่
๕	ปรับปรุงผิวทางแอสฟัลท์ติกคอนกรีต บ้านดงเจริญ หมู่ ๓ หมู่ ๑๐ จากบ้านน.ส.ปริญญา สังก่อน ถึงบ้านนายผัด กลางพิจิตร	เพื่อให้ประชาชน สามารถสัญจรไป-มา ได้สะดวก	กว้าง ๔ เมตร ยาว ๒๘๓ เมตร หนา ๐.๐๕ เมตร หรือพื้นที่ไม่น้อยกว่า ๑,๑๓๒.ตร.ม.		๕๐๐,๐๐๐	๕๐๐,๐๐๐			๑ สาย	ประชาชนได้รับความ สะดวกในการสัญจร ไป-มา	กองช่าง กรมส่งเสริม
๖	ปรับปรุงผิวทางแอสฟัลท์ติกคอนกรีต บ้านวังพ่อน หมู่ ๒ จากบ้านนายอินจันทร์ วังทิพย์ ถึงหอเจ้าบ้าน	เพื่อให้ประชาชน สามารถสัญจรไป-มา ได้สะดวก	กว้าง ๔ เมตร ยาว ๖๔๕ เมตร หนา ๐.๐๕ เมตร หรือพื้นที่ไม่น้อยกว่า ๒,๕๘๐.ตร.ม.		๑,๒๐๐,๐๐๐	๑,๕๐๐,๐๐๐			๑ สาย	ประชาชนได้รับความ สะดวกในการสัญจร ไป-มา	กองช่าง กรมส่งเสริม
๗	โครงการปรับปรุงถนนลูกรังเพื่อการเกษตรบริเวณคันคลองชลประทานฝั่งซอยหมู่ที่ ๕ เชื่อม หมู่ที่ ๓ ตำบลแม่ยางร้อง อำเภอร้องกวาง	เพื่อให้ประชาชน สามารถสัญจรไป-มา ได้สะดวก	ปรับปรุงถนนสายคันคลองชลประทาน ซอย ๕ (บดอัดหินคลุก) กว้าง ๔ เมตร ยาว ๑,๕๐๐ เมตร	๑,๐๐๐,๐๐๐					ถนน ลูกรัง เพื่อ การเกษตร จำนวน ๑ เส้น	มีถนน ที่ประชาชน สามารถสัญจรไป-มา ได้สะดวก	กองช่าง, อบจ.แพร่
๘	โครงการขยายเขตระบบประปาหมู่บ้านแบบบาดาลขนาดใหญ่ บ้านดงเจริญ หมู่ที่ ๓	เพื่อให้ประชาชน มีน้ำประปาที่มี คุณภาพใช้อุปโภค บริโภค	ขยายเขตประปาหมู่บ้าน	๘๙๖,๖๐๐	๘๙๖,๖๐๐				๑ แห่ง	ประชาชนมีน้ำประปา ใช้ครบทุกครัวเรือน	กองช่าง กรมส่งเสริมฯ

ยุทธศาสตร์การพัฒนาขององค์การบริหารส่วนตำบลหัวเมือง ที่ ๕ ยุทธศาสตร์พัฒนาด้านโครงสร้างพื้นฐาน

๑.๑ กลยุทธ์ พัฒนาแหล่งน้ำ สาธารณูปโภค สาธารณูปการต่าง ๆ ๕.๑ แผนงานอุตสาหกรรมและโยธา

ที่	โครงการ	วัตถุประสงค์	เป้าหมาย (ผลผลิตของ โครงการ)	งบประมาณ					ตัวชี้วัด (KPI)	ผลที่คาดว่าจะได้รับ	หน่วยงาน รับผิดชอบหลัก
				๒๕๖๖ (บาท)	๒๕๖๗ (บาท)	๒๕๖๘ (บาท)	๒๕๖๙ (บาท)	๒๕๗๐ (บาท)			
๙	โครงการก่อสร้างถนน แอสฟัลท์ติก บ้านดงเจริญ หมู่ ๓ บ้าน ร.ต.อ.สรวิศภูมิ ประมูล ถึง ถนนสายคันคลองชลประทาน	เพื่อให้ประชาชนสามารถสัญจรไป-มา ได้สะดวก	ก่อสร้างถนน คสล. ขนาดผิวจราจร กว้าง ๔ ม. ยาว ๖๗๐ ม. หนา ๐.๑๕ ม.		๖,๕๐๐,๐๐๐-	-			๑ สาย	มีถนน คสล.ที่ประชาชนสามารถสัญจรไป-มา ได้สะดวก	กองช่าง, อบจ.แพร่
๑๐	โครงการขุดอัดหินคลุก สายห้วยหอย – ห้วยเคียน บ้านดงเจริญ หมู่ที่ ๓	เพื่อให้ประชาชนสามารถสัญจรไป-มา ได้สะดวก	ก่อสร้างถนน ขนาดผิวจราจร กว้าง ๔ ม. ยาว ๒๐๐ ม. หนา ๐.๑๐ ม.	๑,๐๐๐,๐๐๐	๑,๐๐๐,๐๐๐				จำนวนความยาวที่ก่อสร้าง	มีถนน ที่ประชาชนสามารถสัญจรไป-มา ได้สะดวก	กรมส่งเสริมฯ/จังหวัดแพร่/กองช่าง,
๑๑	โครงการก่อสร้างถนน ลาดยางแอสฟัลติกบ้านหนองเสี้ยว หมู่ ๔ จากถนนทางหลวงชนบทแยกแม่ทะ ถึงตำบลแดนชุมพล	เพื่อให้ประชาชนสามารถสัญจรไป-มา ได้สะดวก	ก่อสร้างถนน ขนาดผิวจราจร กว้าง ๖ ม. ยาว ๑,๘๐๐ ม. หนา ๐.๒๐ ม.			๘,๐๐๐,๐๐๐			ถนน ลาดยางแอสฟัลติก จำนวน ๑ เส้น	มีถนน ลาดยางแอสฟัลติก ที่ประชาชนสามารถสัญจรไป-มา ได้สะดวก	กองช่าง/หน่วยงานที่เกี่ยวข้อง
๑๒	โครงการเสริมผิวจราจรแอสฟัลท์ติกคอนกรีต บ้านหนองเสี้ยว หมู่ที่ ๔ (ถนนภายในหมู่บ้าน)	เพื่อให้ประชาชนบ้านหนองเสี้ยว หมู่ที่ ๔ ได้รับความสะดวกในการสัญจรไป-มา	๑.บริเวณ สายวัดหนองบัว ถึงบ้านแม่ทะ กว้าง ๘ เมตร ยาว ๑,๙๐๐ เมตร หนา ๐.๐๕ เมตร ๒.จากแยกบ้านหนองเสี้ยว ถึง แยกเหมืองขอย ๔ กว้าง ๖ เมตร ยาว ๖๑๐ เมตร หนา ๐.๐๕ เมตร		๗,๐๒๐,๐๐๐	๖,๓๘๙,๙๐๐	-		จำนวน ๒ สาย	ประชาชนบ้านหนองเสี้ยว หมู่ที่ ๔ ได้รับความสะดวกในการสัญจรไป-มา	กองช่าง/หน่วยงานที่เกี่ยวข้อง

ยุทธศาสตร์การพัฒนาขององค์การบริหารส่วนตำบลหัวเมือง ที่ ๕ ยุทธศาสตร์การพัฒนาด้านโครงสร้างพื้นฐาน

๑.๑ กลยุทธ์ พัฒนาแหล่งน้ำ สาธารณูปโภค สาธารณูปการต่าง ๆ ๕.๑ แผนงานอุตสาหกรรมและโยธา

ที่	โครงการ	วัตถุประสงค์	เป้าหมาย (ผลผลิตของ โครงการ)	งบประมาณ					ตัวชี้วัด (KPI)	ผลที่คาดว่าจะได้รับ	หน่วยงาน รับผิดชอบหลัก
				๒๕๖๖ (บาท)	๒๕๖๗ (บาท)	๒๕๖๘ (บาท)	๒๕๖๙ (บาท)	๒๕๗๐ (บาท)			
๑๓	โครงการปรับปรุงและซ่อมแซมถนน เพื่อการเกษตร สายคันคลองชลประทาน ซอย ๔ หมู่ที่ ๔,๗,๘ และ หมู่ที่ ๑๑ ตำบลหัวเมือง เชื่อมกับตำบลแดนชุมพล อำเภอสอง	เพื่อให้ประชาชน ได้รับความสะดวกในการสัญจรไป-มา	ขนาดกว้าง ๔.นางเมตร ยาว ๑,๑๕๐.๐๐ เมตร หรือมีพื้นที่ไม่น้อยกว่า ๔,๖๐๐ ตารางเมตร	๑๐,๒๐๗,๗๐๐	๑๐,๒๐๗,๗๐๐	๑๐,๒๐๗,๗๐๐			๑ สาย	ประชาชน ได้รับความสะดวกในการสัญจรไป-มา	จังหวัดแพร่ / กองช่าง
๑๔	โครงการเสริมผิวแอสฟัลท์ติกคอนกรีตบ้านหนองเสี้ยว หมู่ ๔ จากบ้านนายวินัส บำเพ็ญกุล ถึงบ้านนายอุเทน มาลูน	เพื่อให้ประชาชน สามารถสัญจรไป-มา ได้สะดวก	กว้าง ๔ เมตร ยาว ๒๙๕ เมตร หนา ๐.๐๕ เมตร หรือมีพื้นที่ไม่น้อยกว่า ๑,๑๘๐.ตร.ม.		๕๒๐,๐๐๐				๑ สาย	ประชาชน ได้รับความสะดวกในการสัญจรไป-มา	กองช่าง/ กรมส่งเสริม
๑๕	ปรับปรุงผิวทางแอสฟัลท์ติกคอนกรีตบ้านหนองเสี้ยว หมู่ ๔ จากบ้านนายวิลัน ศรีแก้ว ถึงบ้านนายสมพงศ์ หนองโศรก	เพื่อให้ประชาชน สามารถสัญจรไป-มา ได้สะดวก	กว้าง ๔ เมตร ยาว ๒๐๐ เมตร หนา ๐.๐๕ เมตร หรือมีพื้นที่ไม่น้อยกว่า ๘๐๐ ตร.ม.		๕๒๐,๐๐๐	๖๐๐,๐๐๐			๑ สาย	ประชาชน ได้รับความสะดวกในการสัญจรไป-มา	กองช่าง กรมส่งเสริม
๑๖	โครงการปรับปรุงผิวทางแอสฟัลท์ติก บ้านหนองเสี้ยว หมู่ที่ ๔ จุดเริ่มต้นบ้านนางจุดสิ้นสุด ลำเหมือง ซอย ๓	เพื่อให้ประชาชนบ้านสันปู่สี หมู่ที่ ๖ ได้รับความสะดวกในการสัญจรไป-มา	กว้าง ๓.๕๐ เมตร ยาว ๑,๔๐๐ เมตร หนา ๐.๑๕ เมตร หรือมีพื้นที่ไม่น้อยกว่า ๔,๙๐๐ ตารางเมตร	๓,๒๐๐,๐๐๐	-	-	-		จำนวน ๑ สาย	ประชาชนบ้านสันปู่สี หมู่ที่ ๖ ได้รับความสะดวกในการสัญจรไป-มา	กองช่าง

ยุทธศาสตร์การพัฒนาขององค์การบริหารส่วนตำบลหัวเมือง ที่ ๕ ยุทธศาสตร์พัฒนาด้านโครงสร้างพื้นฐาน

๑.๑ กลยุทธ์ พัฒนาแหล่งน้ำ สาธารณูปโภค สาธารณูปการต่าง ๆ ๕.๑ แผนงานอุตสาหกรรมและโยธา

ที่	โครงการ	วัตถุประสงค์	เป้าหมาย (ผลผลิตของ โครงการ)	งบประมาณ					ตัวชี้วัด (KPI)	ผลที่คาดว่าจะได้รับ	หน่วยงาน รับผิดชอบหลัก
				๒๕๖๖ (บาท)	๒๕๖๗ (บาท)	๒๕๖๘ (บาท)	๒๕๖๙ (บาท)	๒๕๗๐ (บาท)			
๑๗	โครงการก่อสร้างสะพาน คสล.บ้านแม่ทะ หมู่ ๕ ข้ามคลองชลประทาน บริเวณบ้านสันป่าเปือย (เดิม)	เพื่อให้ประชาชน สามารถสัญจรไป-มา ได้สะดวก	ก่อสร้างสะพาน คสล.ตามแบบแปลน ของกรมชลประทาน	๘๐๐,๐๐๐					สะพาน คสล. จำนวน ๑ เส้น	มีสะพาน คสล.ที่ ประชาชนสามารถ สัญจรไป-มา ได้สะดวก	กรม ชลประทาน
๑๘	โครงการปรับปรุงและ ซ่อมแซมถนนหนทางเพื่อ การเกษตรสายลำเหมือง ซอย ๕ หมู่ที่ ๕,๑๒,๑๓ ตำบลหัวเมือง เชื่อมกับ ตำบลแดนชุมพล อำเภอสอง	เพื่อให้ประชาชน ได้รับ ความสะดวกในการ สัญจรไป-มา	ขนาดกว้าง ๔.๐๐ เมตร ยาว ๑,๑๕๐.๐๐ เมตร หรือมีพื้นที่ไม่น้อย กว่า ๔,๖๐๐ ตาราง เมตร	๑๓,๓๖๗,๕๐๐	๑๓,๓๖๗,๕๐๐	๑๓,๓๖๗,๕๐๐	๑๓,๓๖๗,๕๐๐	๑๓,๓๖๗,๕๐๐	๑ สาย	ประชาชน ได้รับความ สะดวกในการสัญจรไป- มา	กรมส่งเสริมฯ/ จังหวัดแพร่/ กองช่าง
๑๙	โครงการก่อสร้างฝาย ชะลอน้ำ ลำห้วยแม่ทะทิศ ตะวันออก บ้านแม่ทะ หมู่ ที่ ๕	เพื่อกักเก็บน้ำไว้ใช้ เพื่อการเกษตร	ก่อสร้างฝายชะลอน้ำ คสล. กว้าง ๑.๕๐ ม. ยาว ๑๒ ม.	๙๐๐,๐๐๐				-	ฝายชะลอ น้ำ ๑ แห่ง	มีน้ำใช้เพื่อการเกษตร ตลอดทั้งปี	อบจ.แพร่
๒๐	โครงการขุดลอกแก้มลิง บริเวณลำห้วยแม่ทะ บ้าน แม่ทะ หมู่ที่ ๕	เพื่อกักเก็บน้ำไว้ใช้ เพื่อการเกษตร	ทำการขุดลอกแก้ม ลิงลำห้วยแม่ทะ ขนาดกว้าง ๒๐ เมตร ยาว ๓๕๐ ม.	๘๐๐,๐๐๐		๘๐๐,๐๐๐-			จำนวน ๑ แห่ง	มีน้ำใช้เพื่อการเกษตร ตลอดทั้งปี	อบจ.แพร่
๒๑	โครงการปรับปรุงผิวทาง แอสฟัลท์ติก คันคลองห้วย เดื่อบ้านสันปู่ี หมู่ ๖	เพื่อให้ประชาชน สามารถสัญจรไป-มา ได้สะดวก	กว้าง ๔ เมตร ยาว ๒,๕๐๐ เมตร หนา ๐.๑๕ ซม.			๗,๐๐๐,๐๐๐			จำนวน ๑ เส้น	มีถนนที่ประชาชน สามารถสัญจรไป-มา ได้สะดวก	กองช่าง

ยุทธศาสตร์การพัฒนาขององค์การบริหารส่วนตำบลหัวเมือง ที่ ๕ ยุทธศาสตร์พัฒนาด้านโครงสร้างพื้นฐาน

๑.๑ กลยุทธ์ พัฒนาแหล่งน้ำ สาธารณูปโภค สาธารณูปการต่าง ๆ ๕.๑ แผนงานอุตสาหกรรมและโยธา

ที่	โครงการ	วัตถุประสงค์	เป้าหมาย (ผลผลิตของ โครงการ)	งบประมาณ					ตัวชี้วัด (KPI)	ผลที่คาดว่าจะได้รับ	หน่วยงาน รับผิดชอบหลัก
				๒๕๖๖ (บาท)	๒๕๖๗ (บาท)	๒๕๖๘ (บาท)	๒๕๖๙ (บาท)	๒๕๗๐ (บาท)			
๒๒	ปรับปรุงผิวทางแอสฟัลต์ติกคอนกรีตบ้านหนองเสี้ยวหมู่ ๘ จากบ้านนายสุทัศน์ ปัญจะลา ถึงบ้านนางมาลี ใจตรงค์	เพื่อให้ประชาชนสามารถสัญจรไป-มาได้สะดวก	กว้าง ๔ เมตร ยาว ๒๕๐ เมตร หนา ๐.๑๕ เมตร หรือมีพื้นที่ไม่น้อยกว่า ๑,๐๐๐ ตร.ม.		๕๐๐,๐๐๐				๑ สาย	ประชาชนได้รับความสะดวกในการสัญจรไป-มา	กองช่าง กรมส่งเสริม
๒๓	โครงการปรับปรุงผิวทางแอสฟัลต์ติก (สายฉาบปนสถาน)บ้านหัวเมือง หมู่ ๙	เพื่อเป็นเส้นทางขนส่งสินค้าเกษตร	กว้าง ๓ เมตร ยาว ๑,๗๐๐ เมตร หนา ๐.๑๕ เมตร หรือมีพื้นที่ไม่น้อยกว่า ๕,๑๐๐ ตรม.	๓,๐๒๙,๕๒๘					จำนวน ๑ สาย	ประชาชนได้รับความสะดวกในการสัญจรไป-มา	กองช่าง กรมส่งเสริมฯ
๒๔	โครงการเครื่องผลิตน้ำประปาที่มีภาคเติมอากาศแบบน้ำหมุนวนและระบบล้างย้อนสารกรองอัตโนมัติขนาดใหญ่ บ้านวังพอน หมู่ ๙	เพื่อให้ประชาชนมีน้ำประปา ที่สะอาด ใช้อย่างทั่วถึง	ขนาดใหญ่ ๑๐ ลบ.ม.ต่อชั่วโมง		๑,๘๙๖,๐๐๐				๑ แห่ง	ประชาชนมีน้ำเพื่อการอุปโภค-บริโภคอย่างเพียงพอ	จังหวัดแพร่ , หน่วยงานที่ เกี่ยวข้อง
๒๕	โครงการบดอัดถนนลูกรังเพื่อการเกษตร บ้านดงเจริญ หมู่ ๑๐ สายหลังวัดดงเจริญถึงคันคลองชลประทาน ซอย ๗	เพื่อให้ประชาชนสามารถสัญจรไป-มาได้สะดวก	ก่อสร้างถนนลูกรังเพื่อการเกษตร ขนาดกว้าง ๓ ม. หนา ๐.๒๐ ม. ยาว ๖๐๐ เมตร	๓๐๐,๐๐๐	๓๐๐,๐๐๐-				ถนน ลูกรัง เพื่อการเกษตร จำนวน ๑ เส้น	มีถนน ที่ประชาชนสามารถสัญจรไป-มา ได้สะดวก	กรมส่งเสริมฯ/ จังหวัด แพร่/ กองช่าง
๒๖	โครงการก่อสร้างถนนคอนกรีตเสริมเหล็ก (ลำเหมืองกลาง) บ้านวังพอน หมู่ที่ ๑๑,๑๒	เพื่อเป็นเส้นทางขนส่งสินค้าเกษตร	กว้าง ๓ เมตร ยาว ๒,๒๐๐ เมตร หนา ๐.๑๕ เมตร หรือมีพื้นที่ไม่น้อยกว่า ๖,๖๐๐ ตรม.	๓,๙๑๑,๒๔๙	๓,๙๑๑,๒๔๙				จำนวน ๑ สาย	ประชาชนได้รับความสะดวกในการสัญจรไป-มา	กรมส่งเสริมฯ/ จังหวัดแพร่/ กองช่าง

ยุทธศาสตร์การพัฒนาขององค์การบริหารส่วนตำบลหัวเมือง ที่ ๕ ยุทธศาสตร์พัฒนาด้านโครงสร้างพื้นฐาน

๑.๑ กลยุทธ์ พัฒนาแหล่งน้ำ สาธารณูปโภค สาธารณูปการต่าง ๆ ๕.๑ แผนงานอุตสาหกรรมและโยธา

ที่	โครงการ	วัตถุประสงค์	เป้าหมาย (ผลผลิตของ โครงการ)	งบประมาณ					ตัวชี้วัด (KPI)	ผลที่คาดว่าจะได้รับ	หน่วยงาน รับผิดชอบหลัก
				๒๕๖๖ (บาท)	๒๕๖๗ (บาท)	๒๕๖๘ (บาท)	๒๕๖๙ (บาท)	๒๕๗๐ (บาท)			
๒๗	โครงการก่อสร้างถนนลาดยางแอสฟัลติก บ้านวังพ่อน หมู่ ๑๒ จากบ้านนางหอม ทองประไพถึงบ้านนางเทียมตา จิตพยัค	เพื่อให้ประชาชนสามารถสัญจรไป-มาได้สะดวก	ก่อสร้างถนนขนาดผิวจราจร กว้าง ๔ ม. ยาว ๓๓๕ ม. หนา ๐.๑๐ ม.		๙๕๐,๐๐๐-				ถนน ลาดยางแอสฟัลติก จำนวน ๑ เส้น	มีถนน ที่ประชาชนสามารถสัญจรไป-มาได้สะดวก	กองช่าง
๒๘	โครงการเครื่องผลิตน้ำประปาที่มีถาดเติมอากาศแบบน้ำหมุนวนและระบบล้างย้อน สารกรองอัตโนมัติขนาดใหญ่พร้อมตู้บริการน้ำดื่มสะอาด หมู่ ๑ - ๑๓ ตำบลหัวเมือง	เพื่อให้ประชาชนมีน้ำประปาใช้อย่างเพียงพอและทั่วถึง	ขนาดใหญ่ ๑๐ ลบ.ม.	๓๐,๖๔๘,๐๐๐	๓๐,๖๔๘,๐๐๐	๓๐,๖๔๘,๐๐๐	๑๕,๐๐๐,๐๐๐	๑๕,๐๐๐,๐๐๐	๑๓ แห่ง	ประชาชนมีน้ำเพื่อการอุปโภค-บริโภคอย่างเพียงพอ	กองช่าง
๒๙	โครงการก่อสร้างโดมคลุมลานเอนกประสงค์ อบต.หัวเมือง	เพื่อใช้เป็นสถานที่ในการทำกิจกรรม ต่างๆ ของ อบต. และประชาชน โดยกันฝน กันแดด	ภายในบริเวณ อบต.หัวเมือง		๓,๐๐๐,๐๐๐	๓,๐๐๐,๐๐๐	๓,๐๐๐,๐๐๐		จำนวน ๑ แห่ง	อบต.หัวเมืองมีพื้นที่ในการทำกิจกรรมต่างๆ อย่างสะดวก	กองช่าง/ หน่วยงานที่เกี่ยวข้อง
๓๐	โครงการก่อสร้างสนามกีฬา (สนามฟุตบอล สนามฟุตบอล) บริเวณ อบต.หัวเมือง	เพื่อให้เป็นสถานที่ในการแข่งขันกีฬา ประชาชนมีสถานที่ในการออกกำลังกาย	ภายใน อบต.หัวเมือง		๒,๐๐๐,๐๐๐	๒,๐๐๐,๐๐๐	๒,๐๐๐,๐๐๐	๒,๐๐๐,๐๐๐	จำนวน ๑ แห่ง	ประชาชน พื้นที่ ต.หัวเมือง และพื้นที่ใกล้เคียงมีสถานที่ในการออกกำลังกาย และใช้เป็นสถานที่ในการจัดกิจกรรมต่างๆ	กองช่าง/ หน่วยงานที่เกี่ยวข้อง

รายละเอียดโครงการพัฒนา
แผนพัฒนาท้องถิ่น (พ.ศ.๒๕๖๖- ๒๕๖๐) ฉบับทบทวน ครั้งที่๑/๒๕๖๖
สำหรับ โครงการที่เกนศักยภาพขององค์กรปกครองส่วนท้องถิ่นที่ใช้สำหรับการประสานแผนพัฒนาท้องถิ่น
องค์การบริหารส่วนตำบลหัวเมือง อำเภอสอง จังหวัดแพร่

- ก. ยุทธศาสตร์ชาติ ๒๐ ปี ยุทธศาสตร์ที่ ๒ ด้านการสร้างความสามารถในการแข่งขัน
- ข. แผนพัฒนาเศรษฐกิจและสังคมแห่งชาติ ฉบับที่ ๑๓ หมายความว่า ๑๓ ไทยมีภาครัฐที่ทันสมัย มีประสิทธิภาพ และตอบโจทย์ประชาชน
- ค. Sustainable Development Goals: SDGs เป้าหมายที่ ๙.สร้างโครงสร้างพื้นฐานที่มีความทนทาน
- ง.ยุทธศาสตร์จังหวัดที่ ๒ พัฒนาโครงสร้างพื้นฐาน สาธารณูปโภคและศูนย์กลางระบบโลจิสติกส์
- จ.ยุทธศาสตร์การพัฒนาขององค์กรปกครองส่วนท้องถิ่นในเขตจังหวัดที่ ๑.๒ จำเป็นเร่งด่วนด้านแหล่งน้ำ ถนน สะพาน
- ๑.ยุทธศาสตร์การพัฒนาขององค์การบริหารส่วนตำบลหัวเมือง ที่ ๕ ยุทธศาสตร์การพัฒนาด้านโครงสร้างพื้นฐาน
- ๑.๑ กลยุทธ์ พัฒนาแหล่งน้ำ สาธารณูปโภค สาธารณูปการต่าง ๆ ๕.๒ แผนงานการเกษตร

ที่	โครงการ	วัตถุประสงค์	เป้าหมาย (ผลผลิตของ โครงการ)	งบประมาณ					ตัวชี้วัด (KPI)	ผลที่คาดว่าจะได้รับ	หน่วยงาน รับผิดชอบหลัก
				๒๕๖๖ (บาท)	๒๕๖๗ (บาท)	๒๕๖๘ (บาท)	๒๕๖๙ (บาท)	๒๕๗๐ (บาท)			
๑	โครงการก่อสร้างรางริน คสล. รูปตัวยู บ้านดงเจริญ หมู่ที่ ๓ จากคันคลองชลประทานฝั่งซ้าย ถึง นานางม่วงศรี กุมาร แก้ว	เพื่อให้น้ำไหลเข้าสู่พื้นที่การเกษตรได้อย่างทั่วถึง	ปากในกว้าง ๐.๘๐ เมตร ลึก ๐.๖๐ เมตร หนา ๐.๑๒ เมตร ยาว ๑,๑๗๐ เมตร	๒,๑๖๔,๐๐๐	๒,๑๖๔,๐๐๐	๒,๑๘๐,๐๐๐	-		๑ สาย	ประชาชนมีน้ำเพื่อการเกษตรอย่างเพียงพอ	กองช่าง, อบจ.แพร่
๒	โครงการก่อสร้างรางริน คสล. รูปตัวยู บ้านแม่ทะ หมู่ที่ ๕ จาก บ้านนางสุทิน ทองขาว ถึง นานายสำรวย พวงสมบัติ	เพื่อให้น้ำไหลเข้าสู่พื้นที่การเกษตรได้อย่างทั่วถึง	ปากในกว้าง ๐.๘๐ เมตร ลึก ๐.๖๐ เมตร ยาว ๕๓๐ เมตร	๒,๐๐๐,๐๐๐					๑ สาย	ประชาชนมีน้ำเพื่อการเกษตรอย่างเพียงพอ	กองช่าง, อบจ.แพร่
๓	โครงการก่อสร้างรางริน คสล. รูปตัวยู บ้านสันปูลี่ หมู่ที่ ๖ จาก ลำเหมืองซอย ๓ ถึง นานายพุด กาเดช	เพื่อให้น้ำไหลเข้าสู่พื้นที่การเกษตรได้อย่างทั่วถึง	ปากในกว้าง ๐.๘๐ม. ลึก ๐.๖๐ เมตร ยาว ๑,๕๐๐ เมตร	๓,๐๐๐,๐๐๐					๑ สาย	ประชาชนมีน้ำเพื่อการเกษตรอย่างเพียงพอ	กองช่าง, อบจ.แพร่
๔	โครงการก่อสร้างรางริน คสล. รูปตัวยู บ้านวังพอน หมู่ ๑๑,๑๒ บริเวณลำเหมืองกลาง	เพื่อให้น้ำไหลเข้าสู่พื้นที่การเกษตรได้อย่างทั่วถึง	ปากในกว้าง ๓.๐๐ม. หนา ๐.๒๐ ม. ลึก ๒.๐๐ เมตร ยาว ๕๐๐ เมตร	๑๖,๐๘๘,๐๐๐	๑๗,๐๐๐,๐๐๐	๑๗,๐๐๐,๐๐๐			๑ สาย	ประชาชนมีน้ำเพื่อการเกษตรอย่างเพียงพอ	กองช่าง, อบจ.แพร่

ยุทธศาสตร์การพัฒนาขององค์การบริหารส่วนตำบลหัวเมือง ที่ ๕ ยุทธศาสตร์พัฒนาด้านโครงสร้างพื้นฐาน
๑.๑ กลยุทธ์ พัฒนาแหล่งน้ำ สาธารณูปโภค สาธารณูปการต่าง ๆ ๕.๒ แผนงานการเกษตร

ที่	โครงการ	วัตถุประสงค์	เป้าหมาย (ผลผลิตของ โครงการ)	งบประมาณ					ตัวชี้วัด (KPI)	ผลที่คาดว่าจะได้รับ	หน่วยงาน รับผิดชอบหลัก
				๒๕๖๖ (บาท)	๒๕๖๗ (บาท)	๒๕๖๘ (บาท)	๒๕๖๙ (บาท)	๒๕๗๐ (บาท)			
๕	โครงการก่อสร้างวางรินส่งน้ำ รูปตัวยู จากลำเหมืองกลาง ถึง ซอย ๔ (เหมืองจู้จี้)	เพื่อให้น้ำไหลสะดวก	กว้าง ๖ เมตร ยาว ๙๐๐ เมตร			๑,๘๐๐,๐๐๐			จำนวนความยาวที่ก่อสร้าง	ประชาชนมีน้ำเพื่อการเกษตรอย่างเพียงพอ	กองช่าง/ หน่วยงานที่เกี่ยวข้อง
๖	โครงการก่อสร้างตลาดลำเหมือง รูปตัวยูบ้านวังพอน หมู่ที่ ๑๒ ตำบลเหมืองกลาง จากถนนางม่อน จิตพิงค์ ถึง นานางหทัยชนก ปวงกันคำ	เพื่อให้น้ำไหลสะดวกขึ้น	กว้าง ๗ ม. ยาว ๑๔๐๐ ม. ลึก ๔.๐๐ม.					๓,๐๐๐,๐๐๐	ตลาดลำเหมือง จำนวน ๑ จุด	ประชาชนมีน้ำเพื่อการเกษตรอย่างเพียงพอ	กองช่าง/ หน่วยงานที่เกี่ยวข้อง
๗	โครงการก่อสร้างตลาดลำเหมือง รูปตัวยูบ้านวังพอน หมู่ที่ ๑๒ จากถนนายหนึ่งคำเผือ ถึงถนนายมานิตย์เทพบุญเรือง	เพื่อให้น้ำไหลสะดวกขึ้น	กว้าง ๐.๔๐ ม. ยาว ๑๙๐ ม. สูง ๐.๓๐ม.		๔๐๐,๐๐๐				ตลาดลำเหมือง จำนวน ๑ จุด	ประชาชนมีน้ำเพื่อการเกษตรอย่างเพียงพอ	กองช่าง
๘	โครงการก่อสร้างวางริน คลส. รูปตัวยู คลองชลประทาน ซอย ๖ บ้านดงเจริญ หมู่ที่ ๓	เพื่อให้น้ำไหลเข้าสู่พื้นที่การเกษตรได้อย่างทั่วถึง	กั้นกว้าง ๐.๙๐ เมตร ลึก ๑ เมตร ยาว ๓๙๐ เมตร ขนาดปากกว้าง ๑.๘๐ เมตร		๕๐๐,๐๐๐				๑ สาย	ประชาชนมีน้ำเพื่อการเกษตรอย่างเพียงพอ	กองช่าง, อบจ.แพร่ หน่วยงานที่เกี่ยวข้อง
๙	โครงการก่อสร้างตลาดลำเหมือง คลองชลประทาน ซอย ๕ บ้านวังพอน ม.๑๒	เพื่อให้ประชาชนมีน้ำใช้เพื่อการเกษตรอย่างเพียงพอ	กั้นกว้าง ๐.๙ เมตร ลึก ๑ เมตร ยาว ๑,๘๐๐ เมตร ขนาดปากกว้าง ๑.๘ เมตร		๒,๒๐๐,๐๐๐					ประชาชนมีน้ำเพื่อการเกษตรอย่างเพียงพอ	กองช่าง, อบจ.แพร่ หน่วยงานที่เกี่ยวข้อง

ยุทธศาสตร์การพัฒนาขององค์การบริหารส่วนตำบลหัวเมือง ที่ ๕ ยุทธศาสตร์พัฒนาด้านโครงสร้างพื้นฐาน

๑.๑ กลยุทธ์ พัฒนาแหล่งน้ำ สาธารณูปโภค สาธารณูปการต่าง ๆ ๕.๒ แผนงานการเกษตร

ที่	โครงการ	วัตถุประสงค์	เป้าหมาย (ผลผลิตของ โครงการ)	งบประมาณ					ตัวชี้วัด (KPI)	ผลที่คาดว่าจะได้รับ	หน่วยงาน รับผิดชอบหลัก
				๒๕๖๖ (บาท)	๒๕๖๗ (บาท)	๒๕๖๘ (บาท)	๒๕๖๙ (บาท)	๒๕๗๐ (บาท)			
๑๐	โครงการก่อสร้างประตูกั้นน้ำ ยมหลง ๒ บ้านหัวเมือง ม.๑	เพื่อให้ประชาชนมีน้ำ ใช้ในการอุปโภค บริโภค ใช้ใน การเกษตร	ขนาด กว้าง ๒ เมตร ยาว ๕ เมตร หนา ๐.๒๐ เมตร		๓๐๐,๐๐๐				จำนวน ๑ แห่ง	ประชาชนมีน้ำเพื่อ การเกษตรอย่างเพียงพอ	กองช่าง, อบจ.แพร่ หน่วยงานที่ เกี่ยวข้อง
๑๑	โครงการขุดลอกยมหลง ๒ บ้านหัวเมือง ม.๑	เพื่อให้ประชาชนมีน้ำ ใช้เพื่อการเกษตรอย่าง เพียงพอ	ยาว ๘๕๐ เมตร กว้าง ๒๐ เมตร		๑,๔๐๐,๐๐๐				จำนวน แห่ง ที่ดำเนินการ	ประชาชนมีน้ำเพื่อ การเกษตรอย่างเพียงพอ	กองช่าง, อบจ.แพร่ หน่วยงานที่ เกี่ยวข้อง
๑๒	โครงการขุดลอกห้วยเคียน เหนือ หมู่ ๑๓	ขุดลอกเพื่อกักเก็บน้ำ ใช้เพื่อการเกษตร	ยาว ๓,๗๒๙ เมตร กว้าง ๑๐ เมตร ลึก ๕ เมตร			๑,๕๐๐,๐๐๐			ประชาชน หมู่ ๕,๑๑,๑๒ และม.๑๓ ได้รับ ประโยชน์	ประชาชน มีแหล่งกักเก็บ น้ำใช้เพื่อการเกษตร	จังหวัดแพร่ และ หน่วยงานที่ เกี่ยวข้อง
๑๓	โครงการขุดลอกห้วยเคียน ใต้ ม. ๙	ขุดลอกเพื่อกักเก็บน้ำ ใช้เพื่อการเกษตร	ยาว ๑,๗๒๕ เมตร กว้าง ๑๐ เมตร ลึก ๕ เมตร		๖๙๐,๐๐๐				ประชาชน หมู่ ๙ได้รับ ประโยชน์	ประชาชน มีแหล่งกักเก็บ น้ำใช้เพื่อการเกษตร	จังหวัดแพร่ และ หน่วยงานที่ เกี่ยวข้อง
๑๔	โครงการขุดลอกห้วยเคียน น้อย ม. ๙	ขุดลอกเพื่อกักเก็บน้ำ ใช้เพื่อการเกษตร	ยาว ๘๑๖ เมตร กว้าง ๑๐ เมตร ลึก ๕ เมตร		๓๒๖,๐๐๐				ประชาชน หมู่ ๙ได้รับ ประโยชน์	ประชาชน มีแหล่งกักเก็บ น้ำใช้เพื่อการเกษตร	จังหวัดแพร่ และหน่วยงาน ที่เกี่ยวข้อง
๑๕	โครงการขุดลอกหนองฝาง หมู่ ๗	ขุดลอกเพื่อกักเก็บน้ำ ใช้เพื่อการเกษตร	ยาว ๑,๑๐๐ เมตร กว้าง ๔๐ เมตร ลึกเฉลี่ย ๑๐ เมตร			๓,๔๐๐,๐๐๐			ประชาชน ม.๗ และพื้นที่ ใกล้เคียงได้รับ ประโยชน์	ประชาชน มีแหล่งกักเก็บ น้ำใช้เพื่อการเกษตร	จังหวัดแพร่ และหน่วยงาน ที่เกี่ยวข้อง

ยุทธศาสตร์การพัฒนาขององค์การบริหารส่วนตำบลหัวเมือง ที่ ๕ ยุทธศาสตร์การพัฒนาด้านโครงสร้างพื้นฐาน
๑.๑ กลยุทธ์ พัฒนาแหล่งน้ำ สาธารณูปโภค สาธารณูปการต่าง ๆ ๕.๒ แผนงานการเกษตร

ที่	โครงการ	วัตถุประสงค์	เป้าหมาย (ผลผลิตของ โครงการ)	งบประมาณ					ตัวชี้วัด (KPI)	ผลที่คาดว่าจะได้รับ	หน่วยงาน รับผิดชอบหลัก
				๒๕๖๖ (บาท)	๒๕๖๗ (บาท)	๒๕๖๘ (บาท)	๒๕๖๙ (บาท)	๒๕๗๐ (บาท)			
๑๖	โครงการติดตั้งระบบสูบน้ำ พลังงานแสงอาทิตย์ เพื่อ การเกษตร หมู่ ๗	เพื่อให้ลดต้นทุนด้าน การเกษตร	หมู่ ๗			๑๗,๐๐๐,๐๐๐			จำนวนแห่งที่ ติดตั้งระบบ สูบน้ำ พลังงาน แสงอาทิตย์	จังหวัดแพร่ และ หน่วยงานที่ เกี่ยวข้อง	

รายละเอียดโครงการพัฒนา
ที่นำมาจากแผนพัฒนาหมู่บ้าน
แผนพัฒนาท้องถิ่น (พ.ศ.๒๕๖๖- ๒๕๖๐) ฉบับทบทวน ครั้งที่๑/๒๕๖๖
องค์การบริหารส่วนตำบลหัวเมือง อำเภอสอง จังหวัดแพร่

แบบ ผ.๐๒/๒

- ก. ยุทธศาสตร์ชาติ ๒๐ ปี ยุทธศาสตร์ที่ ๒ ด้านการสร้างความสามารถในการแข่งขัน
- ข. แผนพัฒนาเศรษฐกิจและสังคมแห่งชาติ ฉบับที่ ๑๓ หมายความว่า ๙ ไทยมีพื้นที่และเมืองอัจฉริยะที่น่าอยู่ ปลอดภัย เติบโตได้อย่างยั่งยืน
- ค. Sustainable Development Goals: SDGs เป้าหมายที่ ๙ สร้างโครงสร้างพื้นฐานที่มีความทนทาน ส่งเสริมการพัฒนาอุตสาหกรรมที่ครอบคลุมยั่งยืน และส่งเสริมนวัตกรรม
- ง.ยุทธศาสตร์จังหวัดที่ ๒ พัฒนาโครงสร้างพื้นฐาน สาธารณูปโภคและศูนย์กลางระบบโลจิสติกส์
- จ.ยุทธศาสตร์การพัฒนาขององค์กรปกครองส่วนท้องถิ่นในเขตจังหวัดที่ ๑.๒ จำเป็นเร่งด่วนด้านแหล่งน้ำ ถนน สะพาน
- ๑.ยุทธศาสตร์การพัฒนาขององค์การบริหารส่วนตำบลหัวเมือง ที่ ๕ ยุทธศาสตร์การพัฒนาด้านโครงสร้างพื้นฐาน
- ๑.๑ กลยุทธ์ก่อสร้าง ปรับปรุง บำรุงรักษาถนน ทางเดิน ทางเท้า และทางระบายน้ำ ๕.๑ แผนงานอุตสาหกรรมและการโยธา

ที่	โครงการ	วัตถุประสงค์	เป้าหมาย (ผลผลิตของ โครงการ)	งบประมาณ					ตัวชี้วัด (KPI)	ผลที่คาดว่าจะได้รับ	หน่วยงาน รับผิดชอบหลัก
				๒๕๖๖ (บาท)	๒๕๖๗ (บาท)	๒๕๖๘ (บาท)	๒๕๖๙ (บาท)	๒๕๗๐ (บาท)			
๑	โครงการก่อสร้างร่องระบายน้ำ ถนนฝั่งตะวันตกหน้าบ้านนายอำพล โสภาก ถึง บ้านนายอัครวิณ อ่ำใจ หมู่ ๓	เพื่อป้องกันปัญหาน้ำท่วมขัง		๕๐๐,๐๐๐	๕๐๐,๐๐๐	๕๐๐,๐๐๐	๕๐๐,๐๐๐	๕๐๐,๐๐๐	จำนวน ๑ จุด	น้ำไม่ท่วมขัง	กองช่าง
๒	โครงการปรับปรุง ก่อสร้างถนนจากบ้านนางจันทร์ ถิ่นสอน ถึง นานายสมศักดิ์ อ๊ะจิมา หมู่ ๓	เพื่อให้ประชาชนสามารถสัญจรไป-มา ได้สะดวก	ลงหินคลุกพร้อมปรับเรียบและบดอัดแน่น	๓๐๐,๐๐๐	๓๐๐,๐๐๐	๓๐๐,๐๐๐	๓๐๐,๐๐๐	๓๐๐,๐๐๐	จำนวนความยาวที่ดำเนินการ	ประชาชนสามารถสัญจรไป-มา ได้สะดวก	กองช่าง
๓	โครงการก่อสร้างถนนเพื่อการเกษตร(ถนนหินคลุก) พร้อมปรับเรียบและบดทับแน่นบ้านดงเจริญ หมู่ที่ ๓ จากบ้านนายวิโรจน์ จิตรรัตน์ ถึงคลองชลประทานสายใหญ่ฝั่งซ้าย	เพื่อความสะดวกในการคมนาคม	ผิวจราจรกว้าง ๓ เมตร ยาว ๑,๒๐๐ เมตร หนา ๐.๑๕ เมตร	๕๐๐,๐๐๐	-	-	-	-	จำนวนความยาวที่ดำเนินการ	ประชาชนสามารถสัญจรไป-มา ได้สะดวก	กองช่าง,

๑.ยุทธศาสตร์การพัฒนาขององค์การบริหารส่วนตำบลหัวเมือง ที่ ๕ ยุทธศาสตร์การพัฒนาด้านโครงสร้างพื้นฐาน

๑.๑ กลยุทธ์ก่อสร้าง ปรับปรุง บำรุงรักษาถนน ทางเดิน ทางเท้า และทางระบายน้ำ

๕.๑ แผนงานอุตสาหกรรมและการโยธา

ที่	โครงการ	วัตถุประสงค์	เป้าหมาย (ผลผลิตของ โครงการ)	งบประมาณ					ตัวชี้วัด (KPI)	ผลที่คาดว่าจะได้รับ	หน่วยงาน รับผิดชอบหลัก
				๒๕๖๖ (บาท)	๒๕๖๗ (บาท)	๒๕๖๘ (บาท)	๒๕๖๙ (บาท)	๒๕๗๐ (บาท)			
๔	โครงการปรับปรุงผิวทางแอสฟัลท์ติก บ้านดงเจริญ หมู่ ๓ จากบ้านนายอุเทน เชียงสา ถึง คั่นคลองชลประทาน	เพื่อให้ประชาชนสามารถสัญจรไป-มาได้สะดวก	ปรับปรุงผิวทาง แอสฟัลท์ติก ขนาดผิวจราจร กว้าง ๔ ม. ยาว ๑๓๐๐ ม. หน้า ๐.๑๕ ม.	-			๖๐๐,๐๐๐		จำนวนความยาวที่ดำเนินการ	มีถนน คสล.ที่ประชาชนสามารถสัญจรไป-มา ได้สะดวก	กองช่าง
๕	โครงการเสริมผิวจราจรแอสฟัลท์ติกคอนกรีต บ้านดงเจริญ หมู่ ๓ ภายในหมู่บ้าน	เพื่อให้ประชาชนสามารถสัญจรไป-มาได้สะดวก	กว้าง ๓.๐๐ - ๔.๐๐ เมตร ยาว ๑,๐๐๐ เมตร หน้า ๐.๐๕ เมตร	๔,๐๐๐,๐๐๐					จำนวนความยาวที่ดำเนินการ	ประชาชนสามารถสัญจรไป-มา ได้สะดวก	กองช่าง
๖	โครงการก่อสร้างร่องระบายน้ำคสล.รูปตัวยูแบบมีฝาปิด บ้านดงเจริญ หมู่ที่ ๓ จากบ้านนายอุดม ใจเฉลา ถึงบ้านนางนริศรา รัตนบุผา	เพื่อป้องกันปัญหาน้ำท่วมขัง	ร่องน้ำรูปตัวยู มีฝาคอนกรีตปิดทับ ป้องกันน้ำท่วมขัง		๑๕๐,๐๐๐-				จำนวน จุด	น้ำไม่ท่วมขัง	กองช่าง
๗	โครงการก่อสร้างร่องระบายน้ำ คสล.รูปตัวยูแบบมีฝาปิดบ้านดงเจริญ หมู่ที่ ๓ จากบ้านนางฉวีวรรณ ศรีใจอินทร์ ถึงบ้านนายอุทัย ริดสีมา	เพื่อป้องกันปัญหาน้ำท่วมขัง	ก่อสร้างร่องระบายน้ำพร้อมฝาปิดขนาดปาก กว้าง ๐.๓๐ เมตร ลึก ๐.๓๐ เมตร ยาว ๑๑๕ เมตร	๑๙๕,๐๐๐	๑๙๕,๐๐๐				จำนวน จุด	น้ำไม่ท่วมขัง	กองช่าง
๘	โครงการติดตั้งกล่องวงจรปิดภายในหมู่บ้าน บ้านดงเจริญ หมู่ที่ ๓	เพื่อใช้เป็นหลักฐานต่าง ๆ	ติดตั้งกล่องวงจรปิด					๒,๐๐๐,๐๐๐	จุดเสี่ยงและจุดอันตราย	ประชาชนมีความปลอดภัยในชีวิตและทรัพย์สิน	กองช่าง

๑.ยุทธศาสตร์การพัฒนาขององค์การบริหารส่วนตำบลหัวเมือง ที่ ๕ ยุทธศาสตร์การพัฒนาด้านโครงสร้างพื้นฐาน

๑.๑ กลยุทธ์ก่อสร้าง ปรับปรุง บำรุงรักษาถนน ทางเดิน ทางเท้า และทางระบายน้ำ

๕.๑ แผนงานอุตสาหกรรมและการโยธา

ที่	โครงการ	วัตถุประสงค์	เป้าหมาย (ผลผลิตของ โครงการ)	งบประมาณ					ตัวชี้วัด (KPI)	ผลที่คาดว่าจะได้รับ	หน่วยงาน รับผิดชอบหลัก
				๒๕๖๖ (บาท)	๒๕๖๗ (บาท)	๒๕๖๘ (บาท)	๒๕๖๙ (บาท)	๒๕๗๐ (บาท)			
๙	โครงการก่อสร้างร่องระบายน้ำแบบมีฝาปิด บ้านดงเจริญ หมู่ที่ ๓ จากบ้านนางภัทรานิษฐ์ เชื้อนพันธ์ ถึงบ้านนายประเสริฐ โสภา	เพื่อป้องกันปัญหาน้ำท่วมขัง	ก่อสร้างร่องระบายน้ำพร้อมฝาปิด กว้าง ๐.๓๐ เมตร ลึก ๐.๕๐ เมตร ยาว ๕๐ เมตร			๑๐๐,๐๐๐			จำนวน ๑ จุด	น้ำไม่ท่วมขัง	กองช่าง
๑๐	โครงการก่อสร้างร่องระบายน้ำรูปตัวยูแบบมีฝาปิด บ้านดงเจริญ หมู่ที่ ๓ จากบ้านนายวิทย์ วงศ์ยนต์ ถึงนายนายต้น บึกบัน	เพื่อป้องกันปัญหาน้ำท่วมขัง	ก่อสร้างร่องระบายน้ำพร้อมฝาปิด กว้าง ๐.๓๐ เมตร ลึก ๐.๕๐ เมตร ยาว ๖๕ เมตร	๒๘๐,๐๐๐					จำนวน ๑ จุด	น้ำไม่ท่วมขัง	กองช่าง
๑๑	โครงการติดตั้งกล่องวงจรปิดภายในหมู่บ้าน บ้านดงเจริญ หมู่ที่ ๓	เพื่อใช้เป็นหลักฐานต่าง ๆ	ติดตั้งกล่องวงจรปิด					๒,๐๐๐,๐๐๐	จุดเสี่ยงและจุดอันตราย	ประชาชนมีความปลอดภัยในชีวิตและทรัพย์สิน	กองช่าง
๑๒	โครงการก่อสร้าง ถนน คสล. จากบ้านนายไพบุลย์ ช่างทอง เก่ง ถึง บ้านนายประชัน โลกคำลือ หมู่ ๔	เพื่อให้ประชาชนสามารถสัญจรไป-มา ได้สะดวก	ยาว ๙๐ เมตร			๔๕,๐๐๐			จำนวนความยาวที่ดำเนินการ	มีถนน คสล.ที่ประชาชนสามารถสัญจรไป-มา ได้สะดวก	กองช่าง
๑๓	โครงการก่อสร้างถนน คสล. จากบ้านนายอุบล พุทธอาสน์ ถึง บ้านนายเยี่ยม ดาวหาญ หมู่ ๔	เพื่อให้ประชาชนสามารถสัญจรไป-มา ได้สะดวก	ยาว ๕๐ เมตร				๓๕,๐๐๐		จำนวนความยาวที่ดำเนินการ	มีถนน คสล.ที่ประชาชนสามารถสัญจรไป-มา ได้สะดวก	กองช่าง

๑.ยุทธศาสตร์การพัฒนาขององค์การบริหารส่วนตำบลหัวเมือง ที่ ๕ ยุทธศาสตร์การพัฒนาด้านโครงสร้างพื้นฐาน

๑.๑ กลยุทธ์ก่อสร้าง ปรับปรุง บำรุงรักษาถนน ทางเดิน ทางเท้า และทางระบายน้ำ

๕.๑ แผนงานอุตสาหกรรมและการโยธา

ที่	โครงการ	วัตถุประสงค์	เป้าหมาย (ผลผลิตของ โครงการ)	งบประมาณ					ตัวชี้วัด (KPI)	ผลที่คาดว่าจะได้รับ	หน่วยงาน รับผิดชอบหลัก
				๒๕๖๖ (บาท)	๒๕๖๗ (บาท)	๒๕๖๘ (บาท)	๒๕๖๙ (บาท)	๒๕๗๐ (บาท)			
๑๔	โครงการก่อสร้างร่องระบายน้ำรูปตัวยู จากบ้านนายบุญสืบ อินทะวิชัย ถึง บ้านนางวรรณิดา ฉาใจ	เพื่อป้องกันปัญหาน้ำท่วมขัง	ยาว ๖๐๐ เมตร			๒๕๐,๐๐๐			จำนวนความยาวที่ดำเนินการ	มีถนน คสล.ที่ประชาชนสามารถสัญจรไป-มา ได้สะดวก	กองช่าง
๑๕	โครงการรื้อวางท่อประปาหมู่บ้านทั้งระบบ พร้อมเสริมवालล์น้ำทุกจุด หมู่ ๔	เพื่อให้การระบายน้ำดี	หมู่ ๔			๓๐๐,๐๐๐			จำนวน จุดที่ดำเนินการ	มีการระบายน้ำได้ดี น้ำไม่ท่วมขัง	กองช่าง
๑๖	โครงการก่อสร้าง ถนน คสล. รอบประมงร่องโบสถ์ หมู่ ๔	เพื่อให้ประชาชนสามารถสัญจรไป-มา ได้สะดวก	ยาว ๕๐๐ เมตร			๓๐๐,๐๐๐			จำนวนความยาวที่ดำเนินการ	ประชาชนสามารถสัญจรไป-มา ได้อย่างสะดวก	กองช่าง
๑๗	โครงการซ่อมแซมประปาหมู่บ้าน หมู่ ๗	เพื่อให้ประชาชนมีน้ำประปาใช้อย่างเพียงพอ	หมู่ ๗		๕๐๐,๐๐๐				จำนวนครั้งที่ซ่อมแซม	ประชาชนมีน้ำในการอุปโภค บริโภค อย่างเพียงพอ	กองช่าง
๑๘	โครงการก่อสร้างร่องระบายน้ำ หมู่ ๗ จากบ้านนายแจ้ววังอะโตก ถึงบ้านนายมันแพทย์สมาน	เพื่อป้องกันปัญหาน้ำท่วมขัง	หมู่ ๗		๑๐๐,๐๐๐				จำนวนความยาวที่ดำเนินการ	น้ำไม่ท่วมขัง	กองช่าง
๑๙	โครงการก่อสร้าง ถนน คสล. หมู่ ๗ สายร่องแดง จากป่าช้าบ้านวังพ่อน ถึง นานายนายจิตพิยัค	เพื่อให้ประชาชนสามารถสัญจรไป-มา ได้สะดวก	กว้าง ๔ เมตร ยาว ๒๗๐ เมตร		๑๐๐,๐๐๐				จำนวนความยาวที่ดำเนินการ	ประชาชนสามารถสัญจรไป-มา ได้อย่างสะดวก	กองช่าง
๒๐	โครงการก่อสร้างถนนลาดยางแอสฟัลท์ติก ซอย ๔ หมู่ ๘	เพื่อให้ประชาชนสามารถสัญจรไป-มา ได้สะดวก	กว้าง ๔ เมตร ยาว ๑,๐๐๐ เมตร หนา ๐.๗๕ เมตร		๕๐๐,๐๐๐				จำนวนความยาวที่ดำเนินการ	ประชาชนสามารถสัญจรไป-มา ได้อย่างสะดวก	กองช่าง

๑.ยุทธศาสตร์การพัฒนาขององค์การบริหารส่วนตำบลหัวเมือง ที่ ๕ ยุทธศาสตร์การพัฒนาด้านโครงสร้างพื้นฐาน

๑.๑ กลยุทธ์ก่อสร้าง ปรับปรุง บำรุงรักษาถนน ทางเดิน ทางเท้า และทางระบายน้ำ ๕.๑ แผนงานอุตสาหกรรมและการโยธา

ที่	โครงการ	วัตถุประสงค์	เป้าหมาย (ผลผลิตของ โครงการ)	งบประมาณ					ตัวชี้วัด (KPI)	ผลที่คาดว่าจะได้รับ	หน่วยงาน รับผิดชอบหลัก
				๒๕๖๖ (บาท)	๒๕๖๗ (บาท)	๒๕๖๘ (บาท)	๒๕๖๙ (บาท)	๒๕๗๐ (บาท)			
๒๑	โครงการก่อสร้างถนน คสล. สายซอย ๔ จากถนนสายแม่ทะ - หอนงเสี้ยวถึง ถนนสายโทกคำ - หอนงเสี้ยว หมู่ ๘	เพื่อให้ประชาชนสามารถสัญจรไป-มาได้สะดวก	ยาว ๑,๐๐๐ เมตร		๕๐๐,๐๐๐				จำนวนความยาวที่ดำเนินการ	ประชาชนสามารถสัญจรไป-มา ได้อย่างสะดวก	กองช่าง
๒๒	โครงการก่อสร้างถนน คสล. ข้างวัดหนองบัว หมู่ ๘	เพื่อให้ประชาชนเดินทางสัญจรไป-มาสะดวก ปลอดภัย	ยาว ๒๐๐ เมตร		๓๐๐,๐๐๐				จำนวนความยาวที่ดำเนินการ	ประชาชนสามารถสัญจรไป-มา ได้อย่างสะดวก	กองช่าง
๒๓	โครงการก่อสร้างรางระบายน้ำจาก ซอย ๔ ลงห้วยโป่งขาม หมู่ ๘	เพื่อให้เกษตรกรมีน้ำใช้ในการทำการเกษตร	ยาว ๕๐๐ เมตร		๔๐๐,๐๐๐				จำนวนความยาวที่ดำเนินการ	ประชาชนมีน้ำใช้ในการเกษตรที่เพียงพอ	กองช่าง
๒๔	โครงการขยายเขตประปาหมู่บ้านจากบ้านนางบานเย็นศรีนวล ถึงบ้านนางพัชราภรณ์อินทวิชัย หมู่ ๘	เพื่อให้ประชาชนมีน้ำดื่ม น้ำใช้ที่สะอาด	ยาว ๑๔๐ เมตร		๒๐๐,๐๐๐				จำนวนความยาวที่ดำเนินการ	ประชาชนมีน้ำในการอุปโภค บริโภค ตลอดทั้งปี	กองช่าง
๒๕	โครงการก่อสร้างเหมืองด้วยจากซอย ๔ ถึง นานางคลี่แก้วกล้า หมู่ ๘	เพื่อให้เกษตรกรมีน้ำใช้ในการเกษตรอย่างเพียงพอ	กว้าง ๐.๕๐ เมตร สูง ๐.๖๐ เมตร ยาว ๖๐๐ เมตร		๕๐๐,๐๐๐				จำนวนความยาวที่ดำเนินการ	เกษตรกรมีน้ำใช้ในการเกษตร อย่างเพียงพอ	กองช่าง
๒๖	โครงการวางท่อระบายน้ำในหมู่บ้าน จากบ้านนายลิขิต คุ้มชน ถึงบ้านนางบัวเที่ยง ปัญจะลา หมู่ ๘	เพื่อให้การระบายน้ำได้ดี	กว้าง ๐.๕๐ เมตร ยาว ๒๕๐ เมตร		๒๐๐,๐๐๐				จำนวนความยาวที่ดำเนินการ	แก้ปัญหาหน้าท่วมขัง	กองช่าง

๑.ยุทธศาสตร์การพัฒนาขององค์การบริหารส่วนตำบลหัวเมือง ที่ ๕ ยุทธศาสตร์การพัฒนาด้านโครงสร้างพื้นฐาน

๑.๑ กลยุทธ์ก่อสร้าง ปรับปรุง บำรุงรักษาถนน ทางเดิน ทางเท้า และทางระบายน้ำ

๕.๑ แผนงานอุตสาหกรรมและการโยธา

ที่	โครงการ	วัตถุประสงค์	เป้าหมาย (ผลผลิตของ โครงการ)	งบประมาณ					ตัวชี้วัด (KPI)	ผลที่คาดว่าจะได้รับ	หน่วยงาน รับผิดชอบหลัก
				๒๕๖๖ (บาท)	๒๕๖๗ (บาท)	๒๕๖๘ (บาท)	๒๕๖๙ (บาท)	๒๕๗๐ (บาท)			
๒๗	โครงการเสริมผิวทางแอสฟัลท์ติก จากถนนสายไปบ้านโศก คำ ผ่านฟาร์มหมูผู้ใหญ่สานิตย์ ตอนโครก ถึง ถนนสายบ้านหนองเสี้ยว แม่ทะ หมู่ ๘	เพื่อให้ประชาชนเดินทางสัญจร ไป-มา สะดวก	ยาว ๑,๐๐๐ เมตร กว้าง ๕ เมตร		๕๐๐,๐๐๐				จำนวนความยาวที่ดำเนินการ	ประชาชนสัญจร ไป-มา สะดวก ปลอดภัย	กองช่าง
๒๘	โครงการปรับปรุงผิวทางแอสฟัลท์ติก ปากทางบ้านแม่คำ คำตัน ถึงบ้านนายนวน ดวงสุวรรณ หมู่ ๘	เพื่อให้ประชาชนเดินทางสัญจรไป-มา สะดวก ปลอดภัย	ยาว ๒๗๐ เมตร กว้าง ๔ เมตร		๒๐๐,๐๐๐				จำนวนความยาวที่ดำเนินการ	ประชาชนสามารถสัญจรไป-มา ได้อย่างสะดวก	กองช่าง
๒๙	โครงการก่อสร้างถนน คสล.บ้านหัวเมือง หมู่ที่ ๙ จากนายเป่ง เรือนทอง ถึงนางพรทิพย์ ทองประไพ	เพื่อให้ประชาชนสามารถสัญจรไป-มา ได้สะดวก	ปรับปรุงผิวทาง แอสฟัลท์ติก ขนาดผิวจราจร กว้าง ๔ ม. ยาว ๒๐๐ ม. หนา ๐.๑๕ ม.	๓๕๐,๐๐๐					จำนวนความยาวที่ดำเนินการ	มีถนน คสล.ที่ประชาชนสามารถสัญจรไป-มา ได้สะดวก	กองช่าง
๓๐	โครงการบดอัดถนนลูกรังเพื่อการเกษตรจากนายจันทร์ คำแจ้ ถึงนาย นรินทร์ รุ่งเรืองเลิศ	เพื่อให้ประชาชนสามารถสัญจรไป-มา ได้สะดวก	ก่อสร้างถนนลูกรังเพื่อการเกษตร ขนาดกว้าง ๔ เมตร ยาว ๑๐๐เมตร	๑๐๐,๐๐๐					ถนน ลูกรังเพื่อการเกษตร จำนวน ๑ เส้น	มีถนน ที่ประชาชนสามารถสัญจรไป-มา ได้สะดวก	กองช่าง
๓๑	โครงการก่อสร้าง ถนน คสล.บ้านหัวเมือง หมู่ที่ ๙ จากนางอินสม จิตชู ถึงสวนนางจรูญ วงคะอม	เพื่อให้ประชาชนสามารถสัญจรไป-มา ได้สะดวก	ขนาดผิวจราจร กว้าง ๔ ม. ยาว ๑๕๐ ม. หนา ๐.๑๕ ม.		๒๕๐,๐๐๐				ถนน คสล. จำนวน ๑ เส้น	มีถนน คสล.ที่ประชาชนสามารถสัญจรไป-มา ได้สะดวก	กองช่าง

๑.ยุทธศาสตร์การพัฒนาขององค์การบริหารส่วนตำบลหัวเมือง ที่ ๕ ยุทธศาสตร์การพัฒนาด้านโครงสร้างพื้นฐาน

๑.๑ กลยุทธ์ก่อสร้าง ปรับปรุง บำรุงรักษาถนน ทางเดิน ทางเท้า และทางระบายน้ำ

๕.๑ แผนงานอุตสาหกรรมและการโยธา

ที่	โครงการ	วัตถุประสงค์	เป้าหมาย (ผลผลิตของ โครงการ)	งบประมาณ					ตัวชี้วัด (KPI)	ผลที่คาดว่าจะได้รับ	หน่วยงาน รับผิดชอบหลัก
				๒๕๖๖ (บาท)	๒๕๖๗ (บาท)	๒๕๖๘ (บาท)	๒๕๖๙ (บาท)	๒๕๗๐ (บาท)			
๓๒	โครงการก่อสร้างถนนลาดยางแอสฟัลติก หมู่ที่ ๙ บ้านหัวเมือง จากบ้านนางอรพิน ไวทยโยธิน ถึงบ้านนายปัญญา ชัดสม	เพื่อให้ประชาชนสามารถสัญจรไป-มาได้สะดวก	ก่อสร้างถนนขนาดผิวจราจร กว้าง ๔ ม. ยาว ๗๐๐ ม. หนา ๐.๑๐ ม.		๑,๕๐๐,๐๐๐				จำนวนความยาวที่ดำเนินการ	มีถนน ที่ประชาชนสามารถสัญจรไป-มาได้สะดวก	กองช่าง
๓๓	โครงการก่อสร้างถนนลาดยางแอสฟัลติก หมู่ที่ ๙ บ้านหัวเมือง จากบ้านนางเฉลิม รุ่งเรืองเลิศ ถึงบ้านนายวิเศษ เดชอุปกการ	เพื่อให้ประชาชนสามารถสัญจรไป-มาได้สะดวก	ก่อสร้างถนนขนาดผิวจราจร กว้าง ๔ ม. ยาว ๓๐๐ ม. หนา ๐.๑๐ ม.		๕๐๐,๐๐๐				จำนวนความยาวที่ดำเนินการ	มีถนน ที่ประชาชนสามารถสัญจรไป-มาได้สะดวก	กองช่าง
๓๔	โครงการก่อสร้างถนนลาดยางแอสฟัลติก หมู่ที่ ๙ บ้านหัวเมือง จากบ้านนางวิลาสินี รุ่งเรืองเลิศ ถึงบ้านนายธีรชัย รัตนรินทร์	เพื่อให้ประชาชนสามารถสัญจรไป-มาได้สะดวก	ก่อสร้างถนนขนาดผิวจราจร กว้าง ๔ ม. ยาว ๔๐๐ ม. หนา ๐.๑๐ ม.			๒,๐๐๐,๐๐๐			จำนวนความยาวที่ดำเนินการ	มีถนน ที่ประชาชนสามารถสัญจรไป-มาได้สะดวก	กองช่าง
๓๕	โครงการก่อสร้างถนนลาดยางแอสฟัลติก หมู่ที่ ๙ บ้านหัวเมือง จากบ้านนางมา ทองประไพ ถึงสวนนางกานดา แก่นเรณู	เพื่อให้ประชาชนสามารถสัญจรไป-มาได้สะดวก	ก่อสร้างถนนขนาดผิวจราจร กว้าง ๔ ม. ยาว ๑๒๐ ม. หนา ๐.๑๐ ม.			๓๕๐,๐๐๐			จำนวนความยาวที่ดำเนินการ	มีถนน ที่ประชาชนสามารถสัญจรไป-มาได้สะดวก	กองช่าง
๓๖	โครงการก่อสร้างถนนลาดยางแอสฟัลติก หมู่ที่ ๙ บ้านหัวเมือง จากบ้านนายชุม ทองประไพ ถึงบ้านนางไข่มุก ไช้ทา	เพื่อให้ประชาชนสามารถสัญจรไป-มาได้สะดวก	ก่อสร้างถนนขนาดผิวจราจร กว้าง ๔ ม. ยาว ๑๕๐ ม. หนา ๐.๑๐ ม.			๔๒๐,๐๐๐			จำนวนความยาวที่ดำเนินการ	มีถนน ที่ประชาชนสามารถสัญจรไป-มาได้สะดวก	กองช่าง

๑.ยุทธศาสตร์การพัฒนาขององค์การบริหารส่วนตำบลหัวเมือง ที่ ๕ ยุทธศาสตร์การพัฒนาด้านโครงสร้างพื้นฐาน

๑.๑ กลยุทธ์ก่อสร้าง ปรับปรุง บำรุงรักษาถนน ทางเดิน ทางเท้า และทางระบายน้ำ

๕.๑ แผนงานอุตสาหกรรมและการโยธา

ที่	โครงการ	วัตถุประสงค์	เป้าหมาย (ผลผลิตของ โครงการ)	งบประมาณ					ตัวชี้วัด (KPI)	ผลที่คาดว่าจะได้รับ	หน่วยงาน รับผิดชอบหลัก
				๒๕๖๖ (บาท)	๒๕๖๗ (บาท)	๒๕๖๘ (บาท)	๒๕๖๙ (บาท)	๒๕๗๐ (บาท)			
๓๗	โครงการก่อสร้างถนนลาดยางแอสฟัลติก หมู่ที่ ๙ บ้านหัวเมือง จากบ้านนางอู๊ด นามวัง ถึงบ้านนายเชิญ พันธุ์อุดมศักดิ์	เพื่อให้ประชาชนสามารถสัญจรไป-มาได้สะดวก	ก่อสร้างถนนขนาดผิวจราจร กว้าง ๔ ม. ยาว ๘๐ ม. หนา ๐.๑๐ ม.			๒๓๐,๐๐๐			จำนวนความยาวที่ดำเนินการ	มีถนน ที่ประชาชนสามารถสัญจรไป-มาได้สะดวก	กองช่าง
๓๘	โครงการวางท่อ คสล.พร้อมบ่อพักจากบ้านนายนิพนธ์ จินารักษ์ ถึงบ้านนางผ่องศรี กุมารแก้ว บ้านดงเจริญ หมู่ ๑๐	เพื่อแก้ไขปัญหา น้ำท่วมขัง	วางท่อขนาดเส้นผ่าศูนย์กลาง .๘๐ เมตร มีท่อพัก ยาว ๒๐๐ ม.		๕๐๐,๐๐๐-				น้ำไม่ท่วมขังเพิ่มช่องระบายน้ำ	ประชาชนได้รับประโยชน์	กองช่าง
๓๙	โครงการก่อสร้างรางระบายน้ำ คสล.แบบมีฝาปิด บ้านดงเจริญ หมู่ที่ ๑๐ จากบ้านนายจิรพจน์ กิจนรินทร์ ถึงบ้านนางไฮแก้ว ไร่คำ	เพื่อให้ น้ำไหลได้สะดวก	ก่อสร้างราง คสล.ขนาดกว้าง ๐.๓๐ ม. ยาว ๑๐๐ ม. ลึก ๐.๓๐ ม.		๒๐๐,๐๐๐				รางระบายน้ำ คสล. จำนวน ๑ เส้น	น้ำไหลเข้าสู่พื้นที่การเกษตรได้ดีขึ้น	กองช่าง
๔๐	โครงการก่อสร้างที่กั้นกถังกรองประปา บ้านดงเจริญ หมู่ที่ ๑๐	เพื่อป้องกันกมาทำรังและเกิดเชื้อโรค	ก่อสร้างที่กั้นกถังกว้าง ๘ ม. ยาว ๑๐ ม		๓๐,๐๐๐				จำนวน ๑ จุด	ประชาชนมีน้ำประปาที่สะอาดไว้อุปโภค-บริโภค	กองช่าง
๔๑	โครงการวางท่อ คสล.พร้อมบ่อพักจากสวนนางเลิศลักษณ์ เวียงเจ็ด ถึงบ้านนายสมชาย วงศ์ออมบ้านดงเจริญ. ๑๐	เพื่อแก้ไขปัญหา น้ำท่วมขัง	วางท่อขนาดเส้นผ่าศูนย์กลาง .๖๐ เมตร มีท่อพัก ยาว ๑๐๐ ม.			๓๐๐,๐๐๐			น้ำไม่ท่วมขังเพิ่มช่องระบายน้ำ	ประชาชนได้รับประโยชน์	กองช่าง

๑.ยุทธศาสตร์การพัฒนาขององค์การบริหารส่วนตำบลหัวเมือง ที่ ๕ ยุทธศาสตร์การพัฒนาด้านโครงสร้างพื้นฐาน

๑.๑ กลยุทธ์ก่อสร้าง ปรับปรุง บำรุงรักษาถนน ทางเดิน ทางเท้า และทางระบายน้ำ

๕.๑ แผนงานอุตสาหกรรมและการโยธา

ที่	โครงการ	วัตถุประสงค์	เป้าหมาย (ผลผลิตของ โครงการ)	งบประมาณ					ตัวชี้วัด (KPI)	ผลที่คาดว่าจะได้รับ	หน่วยงาน รับผิดชอบหลัก	
				๒๕๖๖ (บาท)	๒๕๖๗ (บาท)	๒๕๖๘ (บาท)	๒๕๖๙ (บาท)	๒๕๗๐ (บาท)				
๔๒	โครงการซ่อมแซมฝาดิโตรอง ระบายน้ำ บ้านดงเจริญ หมู่ ๑๐ จุดเริ่มต้นบ้านนาย นิคม รัตนขมภู ถึงบ้านนาย ห่าน เทียนทอง	เพื่อความปลอดภัยใน การสัญจรไปมา	วางท่อขนาด เส้นผ่าศูนย์กลาง .๖๐ เมตร ยาว ๑๐๐ ม.		๘๐,๐๐๐					มีความ ปลอดภัยใน การสัญจรไป มา	ประชาชนได้รับ ประโยชน์	กองช่าง
๔๓	โครงการก่อสร้างรางระบาย น้ำ บ้านดงเจริญ หมู่ ๑๐ จากบ้านนายชาญ วงส์ลึก ถึง นายนายสมหวัง รัตนบุผา	เพื่อแก้ไขปัญหาน้ำ ท่วมขัง	กว้าง ๐.๕๐ ม. ยาว ๑๕๐ ม. ลึก ๐.๕๐ ม.					๓๐๐,๐๐๐	จำนวน ๑ จุด	น้ำไม่ท่วมขัง		กองช่าง
๔๔	โครงการ ก่อสร้าง ถนน คสล บ้านดงเจริญ หมู่ที่ ๑๐ จากบ้านนายณรงค์ พิงหาญ ถึงบ้านนางศรีรัตน์ จิตรรัตน์	เพื่อให้ประชาชนบ้าน ดงเจริญ หมู่ที่ ๑๐ ได้รับความสะดวกใน การสัญจรไป-มา	กว้าง ๓.๐๐ เมตร ยาว ๒๐ เมตร หนา ๐.๑๕ เมตร	๔๐,๐๐๐	-	-	-		จำนวน ความยาวที่ ดำเนินการ	ประชาชนบ้านดงเจริญ หมู่ที่ ๑๐ ได้รับความ สะดวกในการสัญจร ไป-มา		กองช่าง
๔๕	โครงการก่อสร้างถนน ลาดยางแอสฟัลติก บ้านวังฟ่อน หมู่ ๑๒ จาก บ้านร.ต.อ.สิงห์ทอง จิตชู ถึง บ้านนางไพล่ ใจเอิบ	เพื่อให้ประชาชน สามารถสัญจรไป-มา ได้สะดวก	ก่อสร้างถนน ขนาดผิวจราจร กว้าง ๕ ม. ยาว ๑๓๕ ม. หนา ๐.๑๐ ม.		๔๘๐,๐๐๐-				จำนวน ความยาวที่ ดำเนินการ	มีถนน ที่ประชาชน สามารถสัญจรไป-มา ได้สะดวก		กองช่าง
๔๖	โครงการก่อสร้างถนน คสล. สายประปา หมู่ ๗, หมู่ ๑๒	เพื่อให้ประชาชน สามารถสัญจรไป-มา ได้สะดวก	กว้าง ๔ เมตร ยาว ๘๕ เมตร			๙๕๐,๐๐๐			จำนวน ความยาวที่ ดำเนินการ	มีถนน ที่ประชาชน สามารถสัญจรไป-มา ได้สะดวก		กองช่าง

๑.ยุทธศาสตร์การพัฒนาขององค์การบริหารส่วนตำบลหัวเมือง ที่ ๕ ยุทธศาสตร์การพัฒนาด้านโครงสร้างพื้นฐาน

๑.๑ กลยุทธ์ก่อสร้าง ปรับปรุง บำรุงรักษาถนน ทางเดิน ทางเท้า และทางระบายน้ำ

๕.๑ แผนงานอุตสาหกรรมและการโยธา

ที่	โครงการ	วัตถุประสงค์	เป้าหมาย (ผลผลิตของ โครงการ)	งบประมาณ					ตัวชี้วัด (KPI)	ผลที่คาดว่าจะได้รับ	หน่วยงาน รับผิดชอบหลัก
				๒๕๖๖ (บาท)	๒๕๖๗ (บาท)	๒๕๖๘ (บาท)	๒๕๖๙ (บาท)	๒๕๗๐ (บาท)			
๔๗	โครงการก่อสร้างร่องระบายน้ำด้วยแบบมีฝาปิดจากหน้าบ้านนายส่ง วังอะโศก ถึงหน้าบ้านนายประดิษฐ์ ทองชมพู หมู่ ๑๒	เพื่อให้ประชาชนสามารถสัญจรไป-มาได้สะดวก	ยาว ๙๐ เมตร กว้าง ๓ เมตร			๒๕๐,๐๐๐			จำนวนความยาวที่ดำเนินการ	มีถนน ที่ประชาชนสามารถสัญจรไป-มาได้สะดวก	กองช่าง
๔๘	โครงการบดอัดถนนลูกรังสายข้างสถานีอนามัยเลียบดงอาฮัก หมู่ ๑๒	เพื่อให้ประชาชนสามารถสัญจรไป-มาได้สะดวก	บ้านวังพ่อน หมู่ ๑๒			๑๐๐,๐๐๐			จำนวนความยาวที่ดำเนินการ	มีถนน ที่ประชาชนสามารถสัญจรไป-มาได้สะดวก	กองช่าง
๔๙	โครงการก่อสร้างถนนลาดยาง หมู่ ๒,๑๒,๑๑	เพื่อให้ประชาชนเดินทางสัญจรสะดวก	บ้านนายอินจันทร์ วังทิพย์ ถึง บ้านนายเกรียงไกร วังทิพย์			๖๐๐,๐๐๐			จำนวนความยาวที่ดำเนินการ	มีถนน ที่ประชาชนสามารถสัญจรไป-มาได้สะดวก	กองช่าง
๕๐	โครงการก่อสร้าง ถนน คสล. จากบ้านราษฎร์นา จิตชู ถึงบ้านนายไพล่ ใจอิม ม.๑๒	เพื่อให้ประชาชนสามารถสัญจรไป-มาได้สะดวก	กว้าง ๔ เมตร ยาว ๙๐ เมตร	๒๕๐,๐๐๐					จำนวนความยาวที่ดำเนินการ	มีถนน ที่ประชาชนสามารถสัญจรไป-มาได้สะดวก	กองช่าง

รายละเอียดโครงการพัฒนา
ที่นำมาจากแผนพัฒนาหมู่บ้าน
แผนพัฒนาท้องถิ่น (พ.ศ.๒๕๖๖- ๒๕๖๐) ฉบับทบทวน ครั้งที่๑/๒๕๖๖
องค์การบริหารส่วนตำบลหัวเมือง อำเภอสอง จังหวัดแพร่

แบบ ผ.๐๒/๒

- ก. ยุทธศาสตร์ชาติ ๒๐ ปี ยุทธศาสตร์ที่ ๒ ด้านการสร้างความสามารถในการแข่งขัน
- ข. แผนพัฒนาเศรษฐกิจและสังคมแห่งชาติ ฉบับที่ ๑๓ หมายความว่า ๑๓ ไทยมีภาครัฐที่ทันสมัย มีประสิทธิภาพ และตอบโจทย์ประชาชน
- ค. Sustainable Development Goals: SDGs เป้าหมายที่ ๙.สร้างโครงสร้างพื้นฐานที่มีความทนทาน
- ง.ยุทธศาสตร์จังหวัดที่ ๒ พัฒนาโครงสร้างพื้นฐาน สาธารณูปโภคและศูนย์กลางระบบโลจิสติกส์
- จ.ยุทธศาสตร์การพัฒนาขององค์กรปกครองส่วนท้องถิ่นในเขตจังหวัดที่ ๑.๒ จำเป็นเร่งด่วนด้านแหล่งน้ำ ถนน สะพาน
- ๑.ยุทธศาสตร์การพัฒนาขององค์การบริหารส่วนตำบลหัวเมือง ที่ ๕ ยุทธศาสตร์การพัฒนาด้านโครงสร้างพื้นฐาน

๑.๑ กลยุทธ์ พัฒนาแหล่งน้ำ สาธารณูปโภค สาธารณูปการต่าง ๆ ๕.๒ แผนงานการเกษตร

ที่	โครงการ	วัตถุประสงค์	เป้าหมาย (ผลผลิตของ โครงการ)	งบประมาณ					ตัวชี้วัด (KPI)	ผลที่คาดว่าจะได้รับ	หน่วยงาน รับผิดชอบหลัก
				๒๕๖๖ (บาท)	๒๕๖๗ (บาท)	๒๕๖๘ (บาท)	๒๕๖๙ (บาท)	๒๕๗๐ (บาท)			
๑	โครงการสร้างฝายเก็บน้ำเพื่อ การเกษตรร่องน้อย	เพื่อกักเก็บน้ำ ไว้ใช้ใน ฤดูแล้ง	ร่องน้อย หมู่ ๗		๒๐๐,๐๐๐				จำนวนแห่งที่ มีการก่อสร้าง	เกษตรกรมีน้ำใช้ใน การเกษตรอย่างเพียงพอ และทั่วถึง	กองช่าง
๒	โครงการก่อสร้างรางรินรูปตัว ยูบนน้ำตก ๑ ซอย ๖ จากนา นายอาจ วรรณแสงศรี ถึง นา นายเทพกร เชียงสา หมู่ ๓	เพื่อให้น้ำไหลเข้าสู่พื้นที่ การเกษตรได้สะดวก	กว้าง ๐.๕๐ เมตร ลึก ๐.๖๐ เมตร หนา ๐.๑๐ เมตร ยาว ๒๐๐ เมตร			๒๐๐,๐๐๐			จำนวนแห่งที่ ดำเนินการ	เกษตรกรมีน้ำใช้ใน การเกษตรอย่างเพียงพอ และทั่วถึง	กองช่าง
๓	โครงการก่อสร้างร่องระบาย น้ำแบบมีฝาปิด สวนนางสมัย นันทะ ถึง บ้านนายสุรพล รัต นชมภู	เพื่อให้ระบายน้ำได้ดี	ร่องตัวยู ฝา คอนกรีตปิดทับ ป้องกันน้ำท่วมขัง				๑๕๐,๐๐๐		จำนวนแห่งที่ ดำเนินการ	เกษตรกรมีน้ำใช้ใน การเกษตรอย่างเพียงพอ และทั่วถึง	กองช่าง
๔	โครงการก่อสร้างตลาดค้า เหมือง จากคั่นคลอง ชลประทาน ถึง นานายอ นุสรณ์ พุทธจร หมู่ ๓	เพื่อให้มีน้ำไหลเข้าสู่พื้นที่ การเกษตรได้สะดวก	กว้าง บน ๐.๗๐ เมตร ลึก ๐.๖๐ เมตร กว้างล่าง ๐.๒๐ เมตร				๒๐๐,๐๐๐		จำนวนแห่งที่ ดำเนินการ	เกษตรกรมีน้ำใช้ใน การเกษตรอย่างเพียงพอ และทั่วถึง	กองช่าง

๑.ยุทธศาสตร์การพัฒนาขององค์การบริหารส่วนตำบลหัวเมือง ที่ ๕ ยุทธศาสตร์การพัฒนาด้านโครงสร้างพื้นฐาน

๑.๑ กลยุทธ์ พัฒนาแหล่งน้ำ สาธารณูปโภค สาธารณูปการต่าง ๆ ๕.๒ แผนงานการเกษตร

ที่	โครงการ	วัตถุประสงค์	เป้าหมาย (ผลผลิตของ โครงการ)	งบประมาณ					ตัวชี้วัด (KPI)	ผลที่คาดว่าจะได้รับ	หน่วยงาน รับผิดชอบหลัก
				๒๕๖๖ (บาท)	๒๕๖๗ (บาท)	๒๕๖๘ (บาท)	๒๕๖๙ (บาท)	๒๕๗๐ (บาท)			
๕	โครงการก่อสร้างตลาดค้า เหมือง บ้านนายสุพจน์ เวียง เจ็ด ถึง นานายสมศักดิ์ อะจิ มา หมู่ ๓	เพื่อให้น้ำไหลเข้าสู่พื้นที่ การเกษตรได้สะดวก	กว้างบน ๐.๓๐ เมตร ลึก ๐.๖๐ เมตร กว้างล่าง ๐.๒๐ เมตร			๒๐๐,๐๐๐			จำนวนแห่งที่ ดำเนินการ	เกษตรกรมีน้ำใช้ใน การเกษตรอย่างเพียงพอ และทั่วถึง	กองช่าง
๖	โครงการก่อสร้างรางรินรูปตัว ยู จากนายนายก้อน จิตพยัค ถึง นายนายศรีนวล ประเวช หมู่ ๗	เพื่อให้น้ำไหลเข้าสู่พื้นที่ การเกษตรได้สะดวก	นายนายก้อน จิตพยัค ถึง นานา ยศรีนวล ประเวช หมู่ ๗		๒๕๐,๐๐๐				จำนวนแห่งที่ ดำเนินการ	เกษตรกรมีน้ำใช้ใน การเกษตรอย่างเพียงพอ และทั่วถึง	กองช่าง
๗	โครงการขุดลอกลำเหมือง กลางนาร่อง จากนางจิต พรรณ ถึง นางนงนุช แก้วดวงใจ หมู่ ๗	เพื่อให้น้ำไหลเข้าสู่พื้นที่ การเกษตรได้สะดวก	นางจิตพรรณ ถึง นางนงนุช แก้วดวงใจ หมู่ ๗		๒๐๐,๐๐๐				จำนวนแห่งที่ ดำเนินการ	เกษตรกรมีน้ำใช้ใน การเกษตรอย่างเพียงพอ และทั่วถึง	กองช่าง
๘	โครงการขุดลอกห้วยหอย แบบชนิดนึ่ง บ้านวังพอน หมู่ที่ ๑๒ บริเวณนายนายสุ กิจ จิตพยัค ถึงนายนายชัย พล ปัญญาเฉียบ	เพื่อใช้เป็นแหล่งน้ำ เพื่อการเกษตร	กว้าง ๑๐ ม. ยาว ๘๕๐ ม. ลึก ๔ ม.	๕๐๐,๐๐๐					จำนวน ๑ แห่ง	มีน้ำใช้ในการเกษตร อย่างเพียงพอ	กองช่าง
๙	โครงการก่อสร้างตลาดค้า เหมืองรูปตัวยูบริเวณหัวนา นายโท ประเวช ถึง นานายสม เดช เปล่งญาติ หมู่ ๑๒	เพื่อให้น้ำไหลเข้าสู่พื้นที่ การเกษตรได้สะดวก	บ้านวังพอน หมู่ ๑๒			๓๐๐,๐๐๐			จำนวนแห่งที่ ดำเนินการ	เกษตรกรมีน้ำใช้ใน การเกษตรอย่างเพียงพอ และทั่วถึง	กองช่าง
๑๐	โครงการก่อสร้างลำเหมือง รูปตัวยู หมู่ ๑๒	เพื่อให้น้ำไหลเข้าสู่พื้นที่ การเกษตรได้สะดวก	กว้าง ๔๐ เมตร สูง ๐.๔๐ เมตร ยาว ๓๕๐ เมตร			๓๕๐,๐๐๐			จำนวนแห่งที่ ดำเนินการ	เกษตรกรมีน้ำใช้ใน การเกษตรอย่างเพียงพอ และทั่วถึง	กองช่าง

๑.ยุทธศาสตร์การพัฒนาขององค์การบริหารส่วนตำบลหัวเมือง ที่ ๕ ยุทธศาสตร์การพัฒนาด้านโครงสร้างพื้นฐาน

๑.๑ กลยุทธ์ พัฒนาแหล่งน้ำ สาธารณูปโภค สาธารณูปการต่าง ๆ ๕.๒ แผนงานการเกษตร

ที่	โครงการ	วัตถุประสงค์	เป้าหมาย (ผลผลิตของ โครงการ)	งบประมาณ					ตัวชี้วัด (KPI)	ผลที่คาดว่าจะได้รับ	หน่วยงาน รับผิดชอบหลัก
				๒๕๖๖ (บาท)	๒๕๖๗ (บาท)	๒๕๖๘ (บาท)	๒๕๖๙ (บาท)	๒๕๗๐ (บาท)			
๑๑	โครงการ ขุดลอกห้วยหอย ม.๑๒	เพื่อกักเก็บน้ำไว้ใช้ในการเกษตร	กว้าง ๙ เมตร ยาว ๘๐๐ เมตร		๒๐๐,๐๐๐				จำนวนแห่งที่มี การขุดลอก	เกษตรกรมีน้ำใช้ ในการเกษตรอย่างเพียงพอ และทั่วถึง	กองช่าง
๑๒	โครงการก่อสร้างฝายห้วย เคียน ๓ จุด	เพื่อกักเก็บน้ำไว้ใช้ในการเกษตร	ฝายกว้าง ๑๐ เมตร ทั้ง ๓ จุด		๒๘๐,๐๐๐				จำนวนแห่งที่มี การก่อสร้าง	เกษตรกรมีน้ำใช้ ในการเกษตรอย่างเพียงพอ และทั่วถึง	กองช่าง

รายละเอียดโครงการพัฒนา
แผนพัฒนาท้องถิ่น (พ.ศ.๒๕๖๖ - ๒๕๗๐)
สำหรับ โครงการที่เกินศักยภาพขององค์กรปกครองส่วนท้องถิ่น ที่ใช้สำหรับการประสานแผนพัฒนาท้องถิ่น
องค์การบริหารส่วนตำบลหัวเมือง อำเภอสอง จังหวัดแพร่

- ก. ยุทธศาสตร์จังหวัดที่ ๕ อนุรักษ์ทรัพยากรธรรมชาติและสิ่งแวดล้อมและการป้องกันแก้ไขปัญหาพิบัติภัยอย่างยั่งยืน
ข. ยุทธศาสตร์การพัฒนาขององค์กรปกครองส่วนท้องถิ่นในเขตจังหวัดที่ ๒.๑ ส่งเสริมและพัฒนาคุณภาพชีวิตควบคู่กับการอนุรักษ์ฟื้นฟูทรัพยากรธรรมชาติและสิ่งแวดล้อมอย่างยั่งยืน
ยุทธศาสตร์การพัฒนาขององค์การบริหารส่วนตำบลหัวเมืองที่ ๖ ยุทธศาสตร์การพัฒนาด้านสาธารณสุขและสิ่งแวดล้อม

๑.๑ แผนงาน

ที่	โครงการ	วัตถุประสงค์	เป้าหมาย (ผลผลิตของ โครงการ)	งบประมาณ					ตัวชี้วัด (KPI)	ผลที่คาดว่าจะ ได้รับ	หน่วยงาน ที่จะขอ ประสาน
				๒๕๖๖ (บาท)	๒๕๖๗ (บาท)	๒๕๖๘ (บาท)	๒๕๖๙ (บาท)	๒๕๗๐ (บาท)			
๑	โครงการปรับปรุง ภูมิทัศน์ห้วยเคียน ใต้ ม.๙	เพื่อปรับปรุงภูมิทัศน์ ห้วยเคียนใต้	๑.๗ กม.	-	-	๕๐๐,๐๐๐	๕๐๐,๐๐๐	๕๐๐,๐๐๐	มีภูมิทัศน์ที่ สวยงาม	ประชาชนได้รับ ประโยชน์	กองช่าง
๒	โครงการก่อสร้าง ผนังป้องกันตลิ่งพัง บริเวณสวนดง อารักษ์	เพื่อป้องกันตลิ่งพัง	ตลิ่งยาว ๘๕๐ เมตร			๓๖,๐๐๐,๐๐ ๐			ป้องกันตลิ่งพัง จำนวน ๑ แห่ง	ลดการพังของ ตลิ่งบริเวณ ดังกล่าว	กรมทรัพยากร

ส่วนที่ ๔

การติดตามและประเมินผล

การบริหารงานที่ประสบความสำเร็จนั้น ส่วนหนึ่งมาจากการนำนวัตกรรม (Innovation) และ กระบวนการบริหารใหม่ๆ มาประยุกต์ใช้ในองค์กร ให้บรรลุวัตถุประสงค์และเป้าหมายที่กำหนดไว้ การติดตาม และประเมินผลก็เป็นส่วนหนึ่งของกระบวนการบริหารงาน ซึ่งมีหลักการสำคัญ คือ การติดตามความก้าวหน้าในการปฏิบัติงานและประเมินผลความสำเร็จของงาน อันจะนำไปสู่การปรับปรุงแก้ไขปัญหาร่วมกันให้บรรลุ เป้าหมาย จึงต้องมีการติดตามและประเมินผล เพื่อให้ทราบประสิทธิภาพและประสิทธิผลการดำเนินงานของ องค์กรว่าอยู่ในระดับใด เหมาะสมหรือสอดคล้องกับสถานการณ์ปัจจุบันหรือไม่

๔.๑ การติดตามและประเมินผลยุทธศาสตร์

กระบวนการของแผนพัฒนาท้องถิ่น (พ.ศ. ๒๕๖๖-๒๕๗๐) มีองค์ประกอบ ๓ ส่วน คือ การวางแผน (Planning) การนำแผนไปปฏิบัติ (Implementation) และการติดตามประเมินผล (Monitor and Evaluation) ฉะนั้น การติดตามและประเมินผลยุทธศาสตร์ สามารถดำเนินการได้ดังนี้

๑) ติดตามและประเมินผลกระบวนการ (Process) จัดทำแผนพัฒนาท้องถิ่น โดยตรวจสอบกระบวนการดำเนินการว่าเป็นไปตามวิธีการและขั้นตอนที่กำหนดไว้ตามระเบียบกระทรวงมหาดไทยว่าด้วยการจัดทำแผนพัฒนาขององค์กรปกครองส่วนท้องถิ่น พ.ศ.๒๕๔๘ และเพิ่มเติมถึง ฉบับที่ ๓ พ.ศ.๒๕๖๑ และหนังสือกระทรวงมหาดไทยด่วนที่สุดที่ มท ๐๘๐๘.๓/ว ๒๙๓๑ ลงวันที่ ๑๕ พฤษภาคม

เป็นกรอบ ในการปฏิบัติงานติดตามและประเมินผล

๒) ติดตามประเมินผลความพึงพอใจของประชาชน ต่อการดำเนินงานตามนโยบายขององค์การบริหารส่วนตำบลตาเกาะ เป็นการประเมินผลการดำเนินงานในแต่ละยุทธศาสตร์การพัฒนา โดยออกแบบสำรวจความพึงพอใจของประชาชน

๔.๒ การติดตามและประเมินผลโครงการ

เป็นการประเมินผลที่ช่วยให้ทราบถึงความก้าวหน้าในการดำเนินงานว่าแผนงานหรือโครงการ

ที่ได้ดำเนินการไปแล้วนั้นให้ผลเป็นอย่างไร นำไปสู่ความสำเร็จตามแผนงานที่กำหนดไว้หรือไม่ มีผลสำเร็จมากน้อย เพียงใด เมื่อเปรียบเทียบกับเป้าหมาย หากมีความล่าช้ามีสาเหตุมาจากอะไร สมควรที่จะได้รับการแก้ไขด้วยวิธีการใด เพื่อให้โครงการดังกล่าวเป็นไปตามวัตถุประสงค์และเป้าหมายที่กำหนดไว้ และยังเป็นเครื่องมือชี้วัด ประสิทธิภาพและประสิทธิผลของการดำเนินโครงการ โดยมีประเด็นในการติดตามประเมินผล คือ

๑) การติดตามและประเมินผลการดำเนินงาน โดยมีตัวชี้วัดเชิงปริมาณ คุณภาพ ความพึงพอใจ และขั้นตอนการดำเนินงานซึ่งผู้รับผิดชอบโครงการจะเป็นผู้กำกับตัวชี้วัด

๒) การเบิกจ่ายงบประมาณตามแผนการดำเนินงานประจำปีและเพิ่มเติม

ทั้งนี้องค์การบริหารส่วนตำบลหัวเมือง จะนำข้อมูลที่ได้จากการติดตามและประเมินผลโครงการ มาใช้ในการปรับปรุงกระบวนการดำเนินงานให้สอดคล้องกับยุทธศาสตร์ และเป้าหมายที่ได้กำหนดไว้ในแผนพัฒนาท้องถิ่น ให้สามารถตอบสนองและแก้ไขปัญหาความต้องการของประชาชนเป็นสิ่งสำคัญ

ระเบียบ วิธีในการติดตามและประเมินผล

๑. ดำเนินการติดตามและประเมินผลแผนพัฒนาท้องถิ่น ๒ ประเภท คือ
 - ๑.๑ แผนพัฒนาท้องถิ่น (พ.ศ. ๒๕๖๖-๒๕๗๐)
 - ๑.๒ แผนการดำเนินงานประจำปีงบประมาณ
๒. ประเมินผลความพึงพอใจของประชาชนต่อการดำเนินงานตามยุทธศาสตร์การพัฒนา
๓. ศึกษาความพึงพอใจของประชาชนต่อผลการดำเนินงานตามแผนพัฒนาท้องถิ่นในภาพรวม

เกณฑ์มาตรฐานและตัวชี้วัด

การติดตามและประเมินผลแผนพัฒนาท้องถิ่น ได้มีเกณฑ์มาตรฐาน (Standard Criteria) และ ตัวชี้วัด (Indicators) เพื่อใช้เป็นกรอบในการประเมินให้เกิดความชัดเจน เป็นระบบมีมาตรฐานและเป็นที่ยอมรับ โดยใช้เกณฑ์มาตรฐานและตัวชี้วัด ดังนี้

เกณฑ์มาตรฐาน (Standard Criteria)	ตัวชี้วัด (Indicators)	กรอบตัวแปร (Attributes)
สัมฤทธิ์ผล และการบรรลุวัตถุประสงค์ของโครงการ	ผลผลิต ผลลัพธ์	ผลต่างระหว่างจำนวนโครงการที่แล้วเสร็จกับจำนวนโครงการทั้งหมด
การสนองตอบความต้องการของประชาชน	ระดับความพึงพอใจ	สัดส่วนของประชาชนกลุ่มเป้าหมายที่พึงพอใจและไม่พอใจผลสะท้อนกลับ

ระบบติดตามและประเมินผลแผนการพัฒนางค์กรปกครองส่วนท้องถิ่น

การวางระบบติดตามและประเมินผลแผนพัฒนางค์กรปกครองส่วนท้องถิ่นมีสมมุติฐานว่าระบบติดตามและประเมินผลไม่อาจแยกตัวเองออกจากระบบการบริหารแผนทั้งหมด ดังนั้นระบบอื่น ๆ ที่เกิดขึ้นก่อน หน้าที่แผนพัฒนาจะดำเนินการจึงเป็นเหมือนบริบทที่ย่อมจะส่งผลต่อการบริหารแผน และจะส่งผลต่อการติดตาม และประเมินผลด้วยเช่นกัน ดังนั้น ระบบติดตามและประเมินผลครั้งนี้สรุปเป็นแผนภาพได้ดังนี้



๔.๓ แบบสรุปผลการพัฒนาท้องถิ่นในภาพรวม



๔.๔ ข้อเสนอแนะในการจัดทำแผนพัฒนาท้องถิ่นในอนาคต

✚ ผลกระทบนำไปสู่ออนาคต

องค์การบริหารส่วนตำบลหัวเมือง ได้จัดบริการสาธารณะเพื่ออำนวยความสะดวกและตอบสนองต่อความต้องการของประชาชนไม่ว่าจะเป็นด้านโครงสร้างพื้นฐาน การศึกษา เศรษฐกิจและสังคมท้องถิ่น ทั้งนี้มุ่งหวังให้ประชาชนมีคุณภาพชีวิตที่ดีขึ้น ในส่วนของการดำเนินโครงการ/กิจกรรมตามแผนพัฒนา

ท้องถิ่น ซึ่งเป็นการแปลง แผนไปสู่การปฏิบัติ ผลผลิตของโครงการ/กิจกรรม (Output) ได้ก่อให้เกิดผลกระทบ (Impact) ทั้ง ๓ ระดับ คือ ระยะสั้น สามารถเห็นผลสำเร็จได้ทันทีเมื่อดำเนินโครงการ/กิจกรรม แล้วเสร็จ ระยะกลางและยาว ต้องใช้เวลาในการพัฒนาและดำเนินการ โดยในอนาคตองค์การบริหารส่วนตำบลหัวเมืองได้วางแผนดำเนินการพัฒนาท้องถิ่นในด้านต่างๆ สามารถสรุปได้ ดังนี้

ด้าน	แนวทางการพัฒนาในอนาคต
๑. พัฒนาการศึกษาศึกษาและสังคมให้มีคุณภาพ	<ul style="list-style-type: none"> - ส่งเสริมและพัฒนาคุณภาพการจัดการศึกษาทุกประเภท และทุกระดับให้ได้ มาตรฐานและเป็นไปตามความต้องการของท้องถิ่น - ส่งเสริมทำนุบำรุงศาสนา ศาสนสถาน อนุรักษ์และสืบสานขนบธรรมเนียมประเพณี ศิลปวัฒนธรรม และภูมิปัญญาท้องถิ่น - ส่งเสริมสนับสนุนให้เกิดความเข้มแข็งในชุมชนและสถาบันครอบครัว - ส่งเสริมสนับสนุนการพัฒนาคุณภาพชีวิตเด็ก เยาวชน สตรี ผู้สูงอายุและผู้ด้อยโอกาส - ส่งเสริมสนับสนุนการควบคุมโรคติดต่อ การป้องกัน และการแก้ไขปัญหาเสพติด - การบริหารจัดการบ้านเมืองที่ดี - ปรับปรุงจัดหาปัจจัยเครื่องมือเครื่องใช้และการพัฒนาอาคารสถานที่ตลอดจนสภาพแวดล้อมภายในสถานที่ปฏิบัติงาน
๒. พัฒนาโครงสร้างพื้นฐานให้ได้มาตรฐาน	<ul style="list-style-type: none"> - ก่อสร้าง บุกเบิก ปรับปรุง บำรุงรักษาทาง คมนาคม สะพาน เขื่อน ระบบระบายน้ำ - จัดให้มีไฟฟ้าใช้อย่างทั่วถึง ขยายเขตไฟฟ้าตามสภาพพื้นที่ให้ครอบคลุมและทั่วถึงทั้งตำบล - ก่อสร้าง ปรับปรุง แหล่งน้ำอุปโภค บริโภค
๓. การจัดการทรัพยากรธรรมชาติและสิ่งแวดล้อมอย่างยั่งยืน	<ul style="list-style-type: none"> - ส่งเสริมการอนุรักษ์ฟื้นฟูและบริหารจัดการทรัพยากรธรรมชาติและสิ่งแวดล้อม - ก่อสร้าง ปรับปรุงและบำรุงรักษาแหล่งน้ำธรรมชาติ
๔. พัฒนาเศรษฐกิจและเอาชนะความยากจน	<ul style="list-style-type: none"> - ส่งเสริม สนับสนุนการสร้างงานสร้างอาชีพ ให้กับประชาชนในท้องถิ่น ตามแนวทางปรัชญาเศรษฐกิจพอเพียง - ส่งเสริมสนับสนุนอาชีพด้านการเกษตรและปศุสัตว์ตามแนวเกษตรทฤษฎีใหม่ - ส่งเสริมโครงการตามแนวพระราชดำริ - ส่งเสริมการตลาด การค้า การลงทุนในท้องถิ่นและส่งเสริมสินค้า OTOP

ด้าน	แนวทางการพัฒนาในอนาคต
๕. พัฒนาการกีฬาสู่ความเป็นเลิศ และส่งเสริมการท่องเที่ยว	<ul style="list-style-type: none"> - ส่งเสริมสนับสนุนกิจกรรมด้านกีฬา นันทนาการให้กับประชาชนทุกระดับและพัฒนาทักษะกีฬาสู่ความเป็นเลิศ - ส่งเสริม สนับสนุนการก่อสร้างและปรับปรุงสนามกีฬา สถานที่นันทนาการ - ส่งเสริมประชาสัมพันธ์การท่องเที่ยวเชิงอนุรักษ์ โดยให้ชุมชนมีส่วนร่วมในการท่องเที่ยว
๖. ส่งเสริมการรักษาความมั่นคงและเสริมสร้างสันติสุข	<ul style="list-style-type: none"> - ส่งเสริมสนับสนุนกิจกรรมด้านการรักษาความปลอดภัยในชีวิตและทรัพย์สินของประชาชน - ส่งเสริมให้ท้องถิ่นมีความสามารถและมีศักยภาพในการสนับสนุนงานป้องกันและบรรเทาสาธารณภัยตลอดถึงการรักษาความสงบเรียบร้อยในท้องถิ่น - ส่งเสริม สนับสนุนการพัฒนากระบวนการจัดการและป้องกันภัยพิบัติ

๒. ข้อสังเกต ข้อเสนอแนะ ผลจากการพัฒนา

หากพิจารณากระบวนการวางแผนพัฒนาท้องถิ่นพบว่า ในขั้นตอนการจัดทำแผนนั้น เป็นไปตามระเบียบกระทรวงมหาดไทยว่าด้วยการจัดทำแผนพัฒนาขององค์กรปกครองส่วนท้องถิ่น พ.ศ.๒๕๔๘ และเพิ่มเติมถึง ฉบับที่ ๓ พ.ศ. ๒๕๖๑ รวมถึงหนังสือสั่งการของกระทรวงมหาดไทย โดยคำนึงถึงหลักประชารัฐผ่านกระบวนการมีส่วนร่วมของประชาชน เป็นสำคัญ ในส่วนของ การนำแผนไปสู่การปฏิบัติรอบปีที่ผ่านมามีปัญหาว่า การดำเนินงานบางโครงการ/กิจกรรม ยังเกิดความล่าช้าไม่เป็นไปตามแผนการดำเนินงาน โดยเฉพาะโครงการก่อสร้างทั้งถนน ทางเท้า และท่อระบายน้ำ อันเนื่องมาจากปัจจัยทั้ง ภายในและภายนอก และสุดท้ายการติดตามประเมินผลแผนพัฒนาท้องถิ่น ในทางปฏิบัติองค์การบริหารส่วนตำบลตาเกาะ ได้ติดตามประเมินผลการดำเนินโครงการ/ กิจกรรม เป็นประจำทุกๆ เดือน เพื่อให้ทราบสถานการณ์ดำเนินโครงการ/กิจกรรม ว่าอยู่ในขั้นตอนใด เป็นไปตาม แผนการดำเนินงานหรือไม่ มีปัญหาหรืออุปสรรคอย่างไร พร้อมจัดทำรายงานเสนอให้ผู้บริหารได้รับทราบ ทั้งนี้เพื่อเป็นการแก้ไขปัญหาความล่าช้าในขั้นตอนการนำแผนไปสู่ปฏิบัติ ให้สามารถอำนวยความสะดวกและตอบสนองต่อความต้องการแก่ประชาชนได้รวดเร็วยิ่งขึ้น

การติดตามและประเมินผลยุทธศาสตร์เพื่อความสอดคล้องแผนพัฒนาท้องถิ่น

การติดตามและประเมินผลยุทธศาสตร์เพื่อความสอดคล้องแผนพัฒนาท้องถิ่นเป็นการให้คะแนนของคณะกรรมการติดตามและประเมินผลแผนพัฒนาท้องถิ่นเพื่อตรวจสอบความสอดคล้องของแผนพัฒนาท้องถิ่นกับการนำไปจัดทำงบประมาณรายจ่ายขององค์กรปกครองส่วนท้องถิ่นประจำปีงบประมาณนั้นๆ เป็นการให้คะแนนตามแบบที่กระทรวงมหาดไทยได้กำหนดไว้ซึ่งเป็นส่วนหนึ่งของการติดตามและประเมินผลแผนพัฒนาท้องถิ่น โดยดำเนินการให้แล้วเสร็จ ภายในเก้าสิบวันหรือภายในเดือนธันวาคมแล้วแต่กรณี นับแต่วันที่ประกาศใช้งบประมาณรายจ่ายประจำปี (ดำเนินการเฉพาะเมื่อมีการประกาศใช้งบประมาณรายจ่ายประจำปีเท่านั้น) มีรายละเอียดประกอบด้วย

๑. การติดตามและประเมินผลยุทธศาสตร์เพื่อความสอดคล้องแผนพัฒนาท้องถิ่น ประกอบด้วย

๑. ข้อมูลสภาพทั่วไปและข้อมูลพื้นฐานขององค์กรปกครองส่วนท้องถิ่น ๒๐ คะแนน
 ๒. การวิเคราะห์สภาวะการณ์และศักยภาพ ๒๐ คะแนน
 ๓. ยุทธศาสตร์ ๖๐ คะแนน ประกอบด้วย
 - (๓.๑) ยุทธศาสตร์ชาติ ๒๐ ปี (พ.ศ.๒๕๖๑-๒๕๘๐) ๕ คะแนน
 - (๓.๒) แผนพัฒนาเศรษฐกิจและสังคมแห่งชาติ ๕ คะแนน
 - (๓.๓) เป้าหมายการพัฒนาที่ยั่งยืน (Sustainable Development Goals:SDGs) ๕ คะแนน
 - (๓.๔) ยุทธศาสตร์จังหวัด ๕ คะแนน
 - (๓.๕) ยุทธศาสตร์ขององค์กรปกครองส่วนท้องถิ่นในเขตจังหวัด ๕ คะแนน
 - (๓.๖) ยุทธศาสตร์ขององค์กรปกครองส่วนท้องถิ่น ๕ คะแนน
 - (๓.๗) วิสัยทัศน์ ๕ คะแนน
 - (๓.๘) กลยุทธ์ ๕ คะแนน
 - (๓.๙) เป้าประสงค์ของแต่ละประเด็นกลยุทธ์ ๕ คะแนน
 - (๓.๑๐) จุดยืนทางยุทธศาสตร์ ๕ คะแนน
 - (๓.๑๑) แผนงาน ๕ คะแนน
 - (๓.๑๒) ความเชื่อมโยงของยุทธศาสตร์ในภาพรวม ๕ คะแนน
- คะแนน ๑๐๐ คะแนน

๒. การติดตามและประเมินผลโครงการเพื่อความสอดคล้องแผนพัฒนาท้องถิ่น ประกอบด้วย

๑. การสรุปสถานการณ์การพัฒนา ๑๐ คะแนน
๒. การประเมินผลการนำแผนพัฒนาท้องถิ่นไปปฏิบัติในเชิงปริมาณ ๑๐ คะแนน
๓. การประเมินผลการนำแผนพัฒนาท้องถิ่นไปปฏิบัติในเชิงคุณภาพ ๑๐ คะแนน
๔. ยุทธศาสตร์การพัฒนา กลยุทธ์ แผนงานการพัฒนา ๑๐ คะแนน
๕. โครงการพัฒนาตามแผนพัฒนาท้องถิ่น ๓๐ คะแนน ประกอบด้วย
 - (๕.๑) ความชัดเจนของชื่อโครงการ ๕ คะแนน
 - (๕.๒) กำหนดวัตถุประสงค์สอดคล้องกับโครงการ ๕ คะแนน

- (๕.๓) เป้าหมาย (ผลผลิตของโครงการ) มีความชัดเจนนำไปสู่การตั้งงบประมาณได้ถูกต้อง ๕ คะแนน
 (๕.๔) มีการประมาณการราคาถูกต้องตามหลักวิธีการงบประมาณ ๕ คะแนน
 (๕.๕) มีการกำหนดตัวชี้วัด (KPI) และสอดคล้องกับวัตถุประสงค์และผลที่คาดว่าจะได้รับ ๕ คะแนน
 (๕.๖) ผลที่คาดว่าจะได้รับสอดคล้องกับโครงการและวัตถุประสงค์ที่กำหนดไว้ ๕ คะแนน

๖. โครงการพัฒนาที่นำไปจัดทำงบประมาณรายจ่ายประจำปี ๓๕ คะแนน

- (๖.๑) โครงการพัฒนาท้องถิ่นที่นำไปจัดทำงบประมาณรายจ่ายประจำปีในภาพรวม ๕ คะแนน
 (๖.๒) โครงการพัฒนาท้องถิ่นที่นำไปจัดทำงบประมาณรายจ่ายแก้ไขปัญหาความยากจน ๕ คะแนน
 (๖.๓) โครงการพัฒนาท้องถิ่นที่นำไปจัดทำงบประมาณรายจ่ายด้านการบริหารจัดการอนุรักษ์

ทรัพยากรธรรมชาติ สิ่งแวดล้อม ๕ คะแนน

- (๖.๔) โครงการพัฒนาท้องถิ่นที่นำไปจัดทำงบประมาณรายจ่ายเกี่ยวกับสุขภาพ ๕ คะแนน
 (๖.๕) โครงการพัฒนาท้องถิ่นที่นำไปจัดทำงบประมาณรายจ่ายเกี่ยวกับด้านการศึกษา ศิลปะ ศาสนา

วัฒนธรรม จารีตประเพณี และภูมิปัญญาท้องถิ่น ๕ คะแนน

- (๖.๖) โครงการพัฒนาท้องถิ่นที่นำไปจัดทำงบประมาณรายจ่ายเกี่ยวกับด้านโครงสร้างพื้นฐาน

๕ คะแนน

- (๖.๗) โครงการพัฒนาท้องถิ่นที่นำไปจัดทำงบประมาณรายจ่ายเกี่ยวกับด้านการบริหารจัดการน้ำ

๕ คะแนน

รวม ๑๐๐ คะแนน

การติดตามและประเมินผลยุทธศาสตร์เพื่อความสอดคล้องแผนพัฒนาท้องถิ่น

ประเด็นการพิจารณา	คะแนน
๑. ข้อมูลสภาพทั่วไปและข้อมูลพื้นฐานขององค์กรปกครองส่วนท้องถิ่น	๒๐
๒. การวิเคราะห์สภาพการณ์และศักยภาพ	๒๐
๓. ยุทธศาสตร์ ประกอบด้วย	๖๐
๓.๑ ยุทธศาสตร์ชาติ ๒๐ ปี (พ.ศ.๒๕๖๑-๒๕๘๐)	(๕)
๓.๒ แผนพัฒนาเศรษฐกิจและสังคมแห่งชาติ	(๕)
๓.๓) เป้าหมายการพัฒนาที่ยั่งยืน (Sustainable Development Goals:SDGs)	(๕)
๓.๔ ยุทธศาสตร์จังหวัด	(๕)
๓.๕ ยุทธศาสตร์ขององค์กรปกครองส่วนท้องถิ่นในเขตจังหวัด	(๕)
๓.๖ ยุทธศาสตร์ขององค์กรปกครองส่วนท้องถิ่น	(๕)
๓.๗ วิสัยทัศน์	(๕)
๓.๘ กลยุทธ์	(๕)
๓.๙ เป้าประสงค์ของแต่ละประเด็นกลยุทธ์	(๕)
๓.๑๐ จุดยืนทางยุทธศาสตร์	(๕)
๓.๑๑ แผนงาน	(๕)
๓.๑๒ ความเชื่อมโยงของยุทธศาสตร์ในภาพรวม	(๕)
รวมคะแนน	๑๐๐

๔. แนวทางการให้คะแนนการติดตามและประเมินผลโครงการเพื่อความสอดคล้องแผนพัฒนาท้องถิ่นขององค์กรปกครองส่วนท้องถิ่น

ประเด็นการพิจารณา	รายละเอียดหลักเกณฑ์	คะแนนเต็ม	คะแนนที่ได้
๑. ข้อมูลสภาพทั่วไป และ ข้อมูลพื้นฐาน ขององค์กรปกครองส่วนท้องถิ่น	ควรประกอบด้วยข้อมูลดังนี้ (๑) ข้อมูลเกี่ยวกับด้านกายภาพ เช่น ที่ตั้งของหมู่บ้าน/ชุมชน/ตำบล ลักษณะลักษณะภูมิประเทศ ลักษณะภูมิอากาศ ลักษณะของดิน ลักษณะของแหล่งน้ำ ลักษณะของไม้/ป่าไม้ ฯลฯ (๒) ข้อมูลเกี่ยวกับด้านการเมือง/การปกครอง เช่น เขตการปกครอง การเลือกตั้ง ฯลฯ ประชากร เช่น ข้อมูลเกี่ยวกับจำนวนประชากร และช่วงอายุและจำนวนประชากร ฯลฯ	๒๐ (๕)	
	(๓) ข้อมูลเกี่ยวกับสภาพทางสังคม เช่น การศึกษา สาธารณสุข อาชญากรรม ยาเสพติด การสังคมสงเคราะห์ ฯลฯ (๔) ข้อมูลเกี่ยวกับศาสนา ประเพณี วัฒนธรรม เช่น การนับถือศาสนา ประเพณีและงานประจำปี ภูมิปัญญาท้องถิ่น ภาษาถิ่น สินค้าพื้นเมืองและของที่ระลึก ฯลฯ และอื่นๆ	(๕)	
	(๕) ข้อมูลเกี่ยวกับระบบบริการพื้นฐาน เช่น การคมนาคมขนส่ง การไฟฟ้า การประปา โทรศัพท์ ฯลฯ (๖) ข้อมูลเกี่ยวกับระบบเศรษฐกิจ เช่น การเกษตร การประมง การปศุสัตว์ การบริการ การท่องเที่ยว อุตสาหกรรม การพาณิชย์/กลุ่มอาชีพ แรงงาน ฯลฯ	(๕)	
	(๗) ข้อมูลเกี่ยวกับทรัพยากรธรรมชาติ เช่น น้ำ ป่าไม้ ภูเขา คุณภาพของทรัพยากรธรรมชาติ ฯลฯ (๘) การสำรวจและจัดเก็บข้อมูลเพื่อการจัดทำแผนพัฒนาท้องถิ่น หรือการใช้ข้อมูล จปฐ. ข้อมูลการมีส่วนร่วม ของประชาชนหรือ การประชุมประชาคมท้องถิ่น รูปแบบ วิธีการ และการดำเนินการประชุมประชาคมท้องถิ่น โดยใช้กระบวนการร่วมคิด ร่วมทำ ร่วมตัดสินใจ ร่วมตรวจสอบ ร่วมรับประโยชน์ ร่วมแก้ปัญหาปรึกษาหารือ แลกเปลี่ยน เรียนรู้เพื่อแก้ปัญหาสำหรับการพัฒนาท้องถิ่นตามอำนาจหน้าที่ขององค์กรปกครองส่วนท้องถิ่น (brainstorming)	(๕)	
	๒. การวิเคราะห์ สภาวะการณ์และ ศักยภาพ	(๑) การวิเคราะห์ที่ครอบคลุมความเชื่อมโยง ความสอดคล้อง ยุทธศาสตร์จังหวัด ยุทธศาสตร์การพัฒนาขององค์กรปกครองส่วนท้องถิ่นในเขตจังหวัด ยุทธศาสตร์ขององค์กรปกครองส่วนท้องถิ่น นโยบายของผู้บริหารท้องถิ่น รวมถึงความเชื่อมโยงแผนยุทธศาสตร์ชาติ ๒๐ ปี แผนพัฒนาเศรษฐกิจและสังคมแห่งชาติ และ SDGs (Bottom-up/Top-down)	๒๐ (๕)
(๒) การวิเคราะห์ทางสังคม เช่น ด้านแรงงาน การศึกษา สาธารณสุข ความยากจน อาชญากรรม ปัญหายาเสพติด เทคโนโลยี จารีต ประเพณี วัฒนธรรม ภูมิปัญญาท้องถิ่น เป็นต้น		(๕)	

ประเด็นการพิจารณา	รายละเอียดหลักเกณฑ์	คะแนนเต็ม	คะแนนที่ได้
<p>๒.การวิเคราะห์สถานการณ์และศักยภาพ (ต่อ)</p>	<p>(๓) การวิเคราะห์สิ่งแวดล้อม พื้นที่สีเขียว ธรรมชาติต่างๆ ทางภูมิศาสตร์ กระบวนการหรือสิ่งที่เกิดขึ้น การประดิษฐ์ที่มีผลต่อสิ่งแวดล้อมและการพัฒนา</p> <p>(๔) การวิเคราะห์ทางเศรษฐกิจ ข้อมูลด้านรายได้ครัวเรือน การส่งเสริมอาชีพ กลุ่มอาชีพ กลุ่มทางสังคม การพัฒนาอาชีพ และกลุ่มต่างๆ สภาพทางเศรษฐกิจและความเป็นอยู่ทั่วไป เป็นต้น</p> <p>(๕) การวิเคราะห์หรือผลการวิเคราะห์ศักยภาพเพื่อประเมินสภาพการพัฒนาในปัจจุบันและอนาคต ทิศทางแนวโน้มที่จะเกิดขึ้นหรือผลที่จะเกิดขึ้นในการพัฒนาท้องถิ่น โดยใช้การวิเคราะห์เชิงเทคนิค Demand (Demand Analysis) / Global Demand และ Trend Analysis หรือ อื่นๆ</p>	(๕)	
<p>๓. ยุทธศาสตร์ ๓.๑ ยุทธศาสตร์ชาติ ๒๐ ปี (พ.ศ. ๒๕๖๑-๒๕๘๐)</p>	<p>การกำหนดและการวิเคราะห์ยุทธศาสตร์ชาติ ๒๐ ปี ที่สอดคล้องกับการพัฒนาท้องถิ่นขององค์กรปกครองส่วนท้องถิ่นตามประเด็นยุทธศาสตร์ชาติ ๒๐ ปี และประเด็นยุทธศาสตร์ขององค์กรปกครองส่วนท้องถิ่น</p>	๖๐ (๕)	
<p>๓.๒ ยุทธศาสตร์ขององค์กรปกครองส่วนท้องถิ่นในเขตจังหวัด</p>	<p>การกำหนดและการวิเคราะห์แผนพัฒนาเศรษฐกิจและสังคมแห่งชาติ ที่สอดคล้องกับการพัฒนาท้องถิ่นขององค์กรปกครองส่วนท้องถิ่นตามประเด็นยุทธศาสตร์หรือหมุดหมายและประเด็นยุทธศาสตร์ขององค์กรปกครองส่วนท้องถิ่น</p>	(๕)	
<p>๓.๓ ยุทธศาสตร์จังหวัด</p>	<p>การกำหนดและการวิเคราะห์เป้าหมาย/เป้าประสงค์ SDGs ที่สอดคล้องกับการพัฒนาท้องถิ่นขององค์กรปกครองส่วนท้องถิ่นตามเป้าหมาย/เป้าประสงค์ SDGs และประเด็นยุทธศาสตร์ขององค์กรปกครองส่วนท้องถิ่น</p>	(๕)	
<p>๓.๔ ยุทธศาสตร์จังหวัด</p>	<p>การกำหนดและการวิเคราะห์ยุทธศาสตร์ขององค์กรปกครองส่วนท้องถิ่นมีความสอดคล้องหรือเชื่อมโยงกับยุทธศาสตร์จังหวัด</p>	(๕)	
<p>๓.๕ ยุทธศาสตร์การพัฒนาขององค์กรปกครองส่วนท้องถิ่นในเขตจังหวัด</p>	<p>การกำหนดและการวิเคราะห์ยุทธศาสตร์ขององค์กรปกครองส่วนท้องถิ่นสอดคล้องหรือเชื่อมโยงกับยุทธศาสตร์การพัฒนาขององค์กรปกครองส่วนท้องถิ่นในเขตจังหวัด ที่จัดทำขึ้นแบบมีส่วนร่วมขององค์การบริหารส่วนจังหวัดกับองค์กรปกครองส่วนท้องถิ่นในเขตจังหวัดที่สอดคล้องหรือเชื่อมโยงกับแผนพัฒนาจังหวัด</p>	(๕)	
<p>๓.๖ ยุทธศาสตร์ขององค์กรปกครองส่วนท้องถิ่น</p>	<p>การกำหนดและการวิเคราะห์สอดคล้องกับสภาพทั่วไปและข้อมูลพื้นฐาน สภาพสังคม เศรษฐกิจ สิ่งแวดล้อมของท้องถิ่น ประเด็นปัญหาการพัฒนาและแนวทางการพัฒนาที่สอดคล้องกับสภาพพื้นที่จริงและเป็นไปตามหน้าที่และอำนาจขององค์กรปกครองส่วนท้องถิ่น มีการกำหนดยุทธศาสตร์ที่สอดคล้องกับวิสัยทัศน์ที่กำหนดไว้</p>	(๕)	

ประเด็นการพิจารณา	รายละเอียดหลักเกณฑ์	คะแนนเต็ม	คะแนนที่ได้
๓.๗ วิสัยทัศน์	การกำหนดและการวิเคราะห์วิสัยทัศน์ ซึ่งมีลักษณะแสดงสถานภาพที่องค์กรปกครองส่วนท้องถิ่นต้องการจะเป็นหรือบรรลุถึงอนาคตอย่างชัดเจน สอดคล้องกับสิ่งที่เกิดขึ้นในอนาคต และศักยภาพที่เป็นลักษณะเฉพาะขององค์กรปกครองส่วนท้องถิ่นที่แสดงให้เห็นถึงความสัมพันธ์กับโครงการพัฒนาท้องถิ่น	(๕)	
๓.๘ กลยุทธ์	การกำหนดและการวิเคราะห์ที่แสดงให้เห็นช่องทาง วิธีการภารกิจ หรือสิ่งที่ต้องทำตามหน้าที่และอำนาจขององค์กรปกครองส่วนท้องถิ่นที่จะนำไปสู่การบรรลุ วิสัยทัศน์ หรือการแสดงให้เห็นถึงความชัดเจนในสิ่งที่จะดำเนินการให้บรรลุวิสัยทัศน์นั้น จากประเด็นคำถามที่สำคัญ	(๕)	
๓.๙ เป้าประสงค์ของแต่ละประเด็นกลยุทธ์	การกำหนดและการวิเคราะห์เป้าหมายของแต่ละประเด็นกลยุทธ์มีความสอดคล้องและสนับสนุนต่อกิจกรรมและยุทธศาสตร์ที่จะเกิดขึ้น มุ่งหมายสิ่งหนึ่งสิ่งใดที่ชัดเจน โดยองค์กรปกครองส่วนท้องถิ่นมีเป้าหมายใด จะทำสิ่งใด เป้าหมายการพัฒนาท้องถิ่นคืออะไร	(๕)	
๓.๑๐ จุดยืนทางยุทธศาสตร์ (Positioning)	การกำหนดและการวิเคราะห์จุดยืนขององค์กรปกครองส่วนท้องถิ่นที่มีความมุ่งมั่นอันแน่วแน่ในการวางแผนพัฒนาท้องถิ่นเพื่อให้บรรลุวิสัยทัศน์ขององค์กรปกครองส่วนท้องถิ่น ซึ่งเกิดจากศักยภาพของพื้นที่จริงที่จะนำไปสู่ผลสำเร็จทางยุทธศาสตร์ สิ่งที่เป็นจริงหรือมีอยู่จริงคืออะไรที่จะพัฒนาให้เกิดผลสำเร็จได้	(๕)	
๓.๑๑ แผนงาน	การกำหนดและการวิเคราะห์ที่แสดงให้เห็นถึงการจำแนกแผนงานตามรูปแบบงบประมาณขององค์กรปกครองส่วนท้องถิ่น เป็นการวางแผนงานตามวิธีการจำแนกแผนงานการจัดทำงบประมาณให้ถูกต้องและสอดคล้องกับโครงการพัฒนาท้องถิ่นที่จะเกิดขึ้นซึ่งสอดคล้องกับวิสัยทัศน์ที่กำหนดไว้ แผนงานจะแสดงให้เห็นว่าจุดมุ่งหมายเพื่อการพัฒนาในอนาคตคืออะไร งานของเราคืออะไร ถูกต้องตามแผนงานหรือไม่	(๕)	
๓.๑๒ ความเชื่อมโยงของยุทธศาสตร์ในภาพรวม	การกำหนดและการวิเคราะห์ความเชื่อมโยงองค์รวมที่นำไปสู่การพัฒนาท้องถิ่นที่มาจากยุทธศาสตร์ทุกระดับ ได้แก่ ยุทธศาสตร์ชาติ ๒๐ ปี (พ.ศ.๒๕๖๑-๒๕๘๐) แผนพัฒนาเศรษฐกิจและสังคมแห่งชาติ ฉบับที่ ๑๒ หรือ ฉบับที่ ๑๓ SDGs แผนพัฒนาจังหวัด/กลุ่มจังหวัด/แผนพัฒนาภาค ยุทธศาสตร์การพัฒนาขององค์กรปกครองส่วนท้องถิ่นในเขตจังหวัดและยุทธศาสตร์ขององค์กรปกครองส่วนท้องถิ่นมีความสัมพันธ์หรือเชื่อมโยงกันอย่างไรเพื่อให้การพัฒนาท้องถิ่นสอดคล้องกับยุทธศาสตร์ระดับมหภาค	(๕)	
รวมคะแนน	๒๐ หลักเกณฑ์/ตัวชี้วัด	๑๐๐	

**๕. แนวทางการพิจารณาการติดตามและประเมินผลโครงการเพื่อความสอดคล้อง
แผนพัฒนาท้องถิ่นขององค์กรปกครองส่วนท้องถิ่น**

ประเด็นการพิจารณา	คะแนน
๑. การสรุปสถานการณ์การพัฒนา	๑๐
๒. การประเมินผลการนำแผนพัฒนาท้องถิ่นไปปฏิบัติในเชิงปริมาณ	๑๐
๓. การประเมินผลการนำแผนพัฒนาท้องถิ่นไปปฏิบัติในเชิงคุณภาพ	๑๐
๔. ยุทธศาสตร์ กลยุทธ์ แผนงานการพัฒนา	๕
๕. โครงการพัฒนาตามแผนพัฒนาท้องถิ่น ประกอบด้วย	๓๐
๕.๑ ความชัดเจนของชื่อโครงการ	๕
๕.๒ กำหนดวัตถุประสงค์สอดคล้องกับโครงการ	๕
๕.๓ เป้าหมาย (ผลผลิตของโครงการ) มีความชัดเจนนำไปสู่การตั้งงบประมาณได้ ถูกต้อง	๕
๕.๔ มีการประมาณการราคาถูกต้องตามหลักวิธีการงบประมาณ	๕
๕.๕ มีการกำหนดตัวชี้วัด (KPI) และสอดคล้องกับวัตถุประสงค์และผลที่คาดว่าจะ ได้รับ	๕
๕.๖ ผลที่คาดว่าจะได้รับสอดคล้องกับโครงการและวัตถุประสงค์ที่กำหนดไว้	๕
๖. โครงการพัฒนาที่นำไปจัดทำงบประมาณรายจ่ายประจำปี	๓๕
๖.๑ โครงการพัฒนาท้องถิ่นที่นำไปจัดทำงบประมาณรายจ่ายประจำปีใน ภาพรวม	๕
๖.๒ โครงการพัฒนาท้องถิ่นที่นำไปจัดทำงบประมาณรายจ่ายแก้ไขปัญหา ความยากจน	๕
๖.๓ โครงการพัฒนาท้องถิ่นที่นำไปจัดทำงบประมาณรายจ่ายด้านการบริหาร จัดการอนุรักษ์ทรัพยากรธรรมชาติ สิ่งแวดล้อม	๕
๖.๔ โครงการพัฒนาท้องถิ่นที่นำไปจัดทำงบประมาณรายจ่ายเกี่ยวกับสุขภาวะ	๕
๖.๕ โครงการพัฒนาท้องถิ่นที่นำไปจัดทำงบประมาณรายจ่ายเกี่ยวกับด้าน การศึกษา ศิลปะ ศาสนา วัฒนธรรม จารีตประเพณี และภูมิปัญญาท้องถิ่น	๕
๖.๖ โครงการพัฒนาท้องถิ่นที่นำไปจัดทำงบประมาณรายจ่ายเกี่ยวกับด้าน โครงสร้างพื้นฐาน	๕
๖.๗ โครงการพัฒนาท้องถิ่นที่นำไปจัดทำงบประมาณรายจ่ายเกี่ยวกับด้านการ บริหารจัดการน้ำ	๕
รวมคะแนน	๑๐๐

**๖. แนวทางการให้คะแนนการติดตามและประเมินผลโครงการเพื่อความสอดคล้อง
แผนพัฒนาท้องถิ่นขององค์กรปกครองส่วนท้องถิ่น**

ประเด็นการพิจารณา	รายละเอียดหลักเกณฑ์	คะแนน เต็ม	คะแนนที่ ได้
๑. การสรุป สถานการณ์การ พัฒนา	๑) การวิเคราะห์หรือผลการวิเคราะห์ศักยภาพเพื่อประเมิน สถานภาพการพัฒนาที่ประชาชนต้องการให้ดำเนินการและ องค์กรปกครองส่วนท้องถิ่นตอบสนองความต้องการได้โดยใช้ การวิเคราะห์เชิงเทคนิค Demand (Demand Analysis)/Global Demand หรืออื่นๆ เป็นการวิเคราะห์ โครงการเพื่อสอดคล้องกับยุทธศาสตร์ และ วิสัยทัศน์ขององค์กร ปกครองส่วนท้องถิ่น	๑๐ (๕)	
	๒) การวิเคราะห์หรือผลการวิเคราะห์ศักยภาพเพื่อประเมิน สถานภาพการพัฒนาในปัจจุบันและอนาคต ทิศทาง แนวโน้มที่ จะเกิดขึ้นหรือผลที่จะเกิดขึ้นในการพัฒนาท้องถิ่น โดยใช้การ วิเคราะห์เชิงเทคนิค (Trend หรือนำเทคนิค Demand (Demand Analysis)/Global Demand หรืออื่นๆ มาเชื่อมต่อ เป็นการวิเคราะห์โครงการเพื่อสอดคล้องกับยุทธศาสตร์และ วิสัยทัศน์ขององค์กรปกครองส่วนท้องถิ่น	(๕)	
๒. การประเมินผล การนำแผนพัฒนา ท้องถิ่นไปปฏิบัติใน เชิงปริมาณ	๑) การกำหนดและการวิเคราะห์การควบคุมที่มีการใช้ตัวเลข ต่างๆ เพื่อนำมาใช้วัดผลในเชิงปริมาณ เช่น การวัดจำนวน โครงการ กิจกรรม ครัวเรือน วัสดุ งานต่างๆ ก็คือผลผลิตเป็นไป ตามที่ตั้งเป้าหมายเอาไว้หรือไม่ จำนวนที่ดำเนินการจริงตามที่ได้ กำหนดไว้ จำนวนที่ไม่สามารถดำเนินการได้ สามารถอธิบายได้ ตามหลักประสิทธิภาพ (Efficiency) ของการพัฒนาท้องถิ่นตาม อำนาจหน้าที่ที่ได้กำหนดไว้	๑๐ (๕)	
	๒) การกำหนดและการวิเคราะห์ผลกระทบ/สิ่งที่กระทบ (Impact) โครงการพัฒนาท้องถิ่นที่ดำเนินการในเชิงปริมาณ (Quantitative) ที่เกิดจาก (๑) ได้มีการวิเคราะห์ในเชิงปริมาณ ด้วยรูปแบบของข้อมูลต่างๆ เช่น กราฟ สถิติ เป็นต้น	(๕)	
๓. การประเมินผล การนำแผนพัฒนา ท้องถิ่นไปปฏิบัติใน เชิงคุณภาพ	๑) การกำหนดและการวิเคราะห์การประเมินประสิทธิผลของ แผนพัฒนาในเชิงคุณภาพคือการนำเอาเทคนิคต่างๆ มาใช้เพื่อ วัดว่าภารกิจ โครงการ กิจกรรม ครัวเรือน วัสดุงานต่างๆ ที่ ดำเนินการในพื้นที่ ตรงต่อความต้องการของประชาชนและ เป็นไปตามอำนาจ ประชาชนพึงพอใจมีความสุขจากการพัฒนา ท้องถิ่น โครงการพัฒนา ครัวเรือน การดำเนินการต่างๆ มีสภาพ หรือลักษณะถูกต้อง คงทน ถาวร สามารถใช้การได้ตาม วัตถุประสงค์หรือไม่ ซึ่งเป็นไปตามหลักประสิทธิผล (Effectiveness) ผลการปฏิบัติราชการที่บรรลุวัตถุประสงค์และ เป้าหมายของแผนการปฏิบัติราชการตามที่ได้รับงบประมาณมา ดำเนินการ รวมถึงสามารถเทียบเคียงกับส่วนราชการหรือ หน่วยงานอื่นได้ และเป็นไปหลักการบริหารกิจการบ้านเมืองที่ดี	๑๐ (๕)	

ประเด็นการพิจารณา	รายละเอียดหลักเกณฑ์	คะแนนเต็ม	คะแนนที่ได้
	๒) การกำหนดและการวิเคราะห์ผลกระทบ/สิ่งที่กระทบ (Impact) โครงการที่ดำเนินการในเชิงคุณภาพ (Qualitative) ที่เกิดจากได้มีการวิเคราะห์ในเชิงคุณภาพ การวัดความพึงพอใจหรือวัดความสุขที่ประชาชนได้รับด้วยรูปแบบของข้อมูลต่างๆ เช่น กราฟ สถิติ เป็นต้น	(๕)	
๔. ยุทธศาสตร์ กลยุทธ์ แผนงานการ พัฒนา	๑) การกำหนดและการวิเคราะห์ กลยุทธ์ที่สอดคล้องกับ ยุทธศาสตร์ แผนงาน และงานที่จะพัฒนาท้องถิ่นซึ่งผ่านการวิเคราะห์เพื่อการพัฒนาท้องถิ่นด้วยเทคนิคการวิเคราะห์ Demand (Demand Analysis)/Global Demand/Trend หรือหลักการบูรณาการ (Integration)หรืออื่นๆโดยนำไป กับองค์กรปกครองส่วนท้องถิ่นที่มีพื้นที่ติดต่อกัน	๑๐ (๕)	
	๒) การกำหนดและการวิเคราะห์กลยุทธ์สอดคล้องกับ ยุทธศาสตร์การพัฒนาท้องถิ่น นำไปสู่การจัดทำโครงการ กิจกรรม คุรุภัณฑ์ วัสดุในการจัดทำบริการสาธารณะหรือ กิจกรรมสาธารณะที่เป็นรูปธรรม	(๕)	
๕. โครงการพัฒนาตาม แผนพัฒนาท้องถิ่น ๕.๑ ความชัดเจนของชื่อ โครงการ	<p>ควรประกอบด้วยข้อมูลดังนี้</p> <p>๑) “โครงการพัฒนา” หมายความว่า โครงการที่ดำเนินการจัดทำบริการ สาธารณะและกิจกรรมสาธารณะเพื่อให้การพัฒนาบรรลุตามวิสัยทัศน์ที่กำหนดไว้</p> <p>๒) โครงการพัฒนาท้องถิ่นมีวัตถุประสงค์สนองต่อยุทธศาสตร์ การพัฒนาขององค์กรปกครองส่วนท้องถิ่นและดำเนินการเพื่อให้ การพัฒนาบรรลุตามวิสัยทัศน์ขององค์กรปกครองส่วนท้องถิ่นที่ กำหนดไว้ชื่อโครงการมีความชัดเจน มุ่งเน้นไปเรื่องใดเรื่องหนึ่ง เป็นการเฉพาะ อ่านแล้วเข้าใจได้ว่าจะพัฒนาอะไร หรือสิ่งที่จะ ทำนั้นจะเกิดอะไรขึ้นในอนาคต</p>	๒๕ (๕)	
๕.๒ กำหนดวัตถุประสงค์ สอดคล้องกับโครงการ	การกำหนดวัตถุประสงค์ของโครงการต้องมีความชัดเจน (clear objective) ตอบสนองต่อโครงการพัฒนาท้องถิ่น โครงการต้องกำหนด วัตถุประสงค์ สอดคล้องกับความเป็นมาของโครงการ สอดคล้องกับ หลักการและเหตุผล วิธีการดำเนินงานต้องสอดคล้องกับวัตถุประสงค์ มีความเป็นไปได้อย่างชัดเจนมีลักษณะเฉพาะเจาะจง จะดำเนินการเพื่อ สนับสนุน/ส่งเสริม ฯลฯ	(๕)	
๕.๓ เป้าหมาย (ผลผลิต โครงการ) มีความชัดเจน นำ ไป สู่ ก ร ตั ง งบประมาณได้ถูกต้อง	สภาพที่อยากให้เกิดขึ้นในอนาคตเป็นทิศทางที่ต้องไปให้ถึงเป้าหมาย ต้องชัดเจน สามารถระบุ จำนวน เท่าใด กลุ่มเป้าหมายคืออะไร มี ผลผลิตอย่างไร กลุ่มเป้าหมาย พื้นที่ดำเนินงาน และระยะเวลา ดำเนินงานลงรายละเอียดให้ชัดเจนว่าโครงการนี้จะทำที่ไหน เริ่มต้น ในช่วงเวลาใดและจบลงเมื่อใด ใครคือกลุ่มเป้าหมายของโครงการ หาก กลุ่มเป้าหมายมีหลายกลุ่มก็ให้ระบุว่า กลุ่มเป้าหมายหลัก กลุ่มเป้าหมาย รองหรือกลุ่มเป้าหมายเดียวกัน เป้าหมาย (ผลผลิตของโครงการ) จะ นำไปสู่การประมาณการราคาในช่องของ “งบประมาณ”	(๕)	

ประเด็นการพิจารณา	รายละเอียดหลักเกณฑ์	คะแนนเต็ม	คะแนนที่ได้
๕.๔ มีการประมาณการราคาถูกต้องตามหลักวิธีการงบประมาณ	๑) มีการประมาณราคาในโครงการพัฒนาท้องถิ่นเพื่อจัดทำบริการสาธารณะหรือกิจกรรมสาธารณะเพื่อประโยชน์ของประชาชนในท้องถิ่นตามหลักการพัฒนาอย่างยั่งยืนมีการประมาณการราคาถูกต้องตามหลักวิธีการงบประมาณ การประมาณราคาสอดคล้องกับโครงการ การจัดทำบริการสาธารณะหรือกิจกรรมสาธารณะหรือถูกต้องตามหลักวิชาการทางช่าง หลักของราคากลางตามพระราชบัญญัติการจัดซื้อจัดจ้างและการบริหารพัสดุภาครัฐ พ.ศ.๒๕๖๐ มีความโปร่งใสในการกำหนดราคากลางและตรวจสอบได้ในเชิงประจักษ์ การประมาณการราคาที่เกิดจากเป้าหมาย (ผลผลิตของโครงการ) ๒)งบประมาณโครงการพัฒนาจะต้องคำนึงถึงหลักสำคัญ ๕ ประการในการจัดทำโครงการได้แก่ (๑) ความประหยัด (Economy) (๒) ความมีประสิทธิภาพ (Efficiency) (๓) ความมีประสิทธิภาพ (Effectiveness) (๔) ลดความเหลื่อมล้ำในการพัฒนาท้องถิ่นนำไปสู่ความยุติธรรม (Equity) และ (๕) ความโปร่งใส (Transparency) ชัดเจนตรวจสอบได้ วัดได้ พิสูจน์ได้ว่าเป็นจริงในเวลานั้น	(๕)	
๕.๕ มีการกำหนดตัวชี้วัด (KPI) และสอดคล้องกับวัตถุประสงค์และผลที่คาดว่าจะได้รับ	มีการกำหนดตัวชี้วัดผลงาน (Key Performance Indicator: KPI) ที่สามารถวัดได้ (measurable) ใช้บอกประสิทธิผล (effectiveness) ใช้บอกประสิทธิภาพ (efficiency) ได้ เช่น การกำหนดความพึงพอใจ การกำหนดร้อยละ การกำหนดอันเกิดจากผลของวัตถุประสงค์ที่เกิดขึ้นที่ได้รับ (การคาดการณ์ค่าที่จะได้รับ) ตัวชี้วัดที่แสดงให้เห็นว่าจะดำเนินการให้เกิดผลสำเร็จอย่างไร หรือผลที่คาดว่าจะได้รับอย่างไร ไม่ใช้การกำหนด KPI เป็นครั้งหนึ่ง/แห่งหนึ่ง/หนึ่งโครงการ/ความกว้าง/ความยาว ฯลฯ	(๕)	
๕.๖ ผลที่คาดว่าจะได้รับสอดคล้องกับโครงการและวัตถุประสงค์ที่กำหนดไว้	ผลที่ได้รับเป็นสิ่งที่เกิดขึ้นได้จริงจากการดำเนินงานตามโครงการพัฒนา ซึ่งสอดคล้องกับวัตถุประสงค์ที่ตั้งไว้ การได้ผลหรือผลที่เกิดขึ้นจะต้องเท่ากับวัตถุประสงค์หรือมากกว่าวัตถุประสงค์ซึ่งการเขียนวัตถุประสงค์ควรคำนึงถึง (๑) ความเป็นไปได้และมีความเฉพาะเจาะจง ในการดำเนินงานตามโครงการ (๒) วัดและประเมินผลระดับของความสำเร็จได้ (๓) ระบุสิ่งที่ต้องการดำเนินงานอย่างชัดเจนและเฉพาะเจาะจงมากที่สุด และสามารถปฏิบัติได้ (๔) เป็นเหตุเป็นผล สอดคล้องกับความเป็นจริง (๕) ส่งผลต่อการบ่งบอกเวลาได้	(๕)	
๖. โครงการพัฒนาที่นำไปจัดทำงบประมาณรายจ่ายประจำปี ๖.๑ โครงการพัฒนาท้องถิ่นที่นำไปจัดทำงบประมาณรายจ่ายประจำปีในภาพรวม	โครงการพัฒนาท้องถิ่นมีนำไปจัดทำงบประมาณรายจ่ายประจำปีในภาพรวม ประกอบด้วยโครงการ กิจกรรม ทรัพย์สิน งานต่างๆ ที่นำไปดำเนินการจัดทำบริการสาธารณะหรือกิจกรรมสาธารณะ จำนวนไม่น้อยกว่าร้อยละ ๒๐ ของงบประมาณรายจ่ายประจำปีตามข้อบัญญัติ/เทศบัญญัติงบประมาณรายจ่ายประจำปีที่ตั้งไว้	๓๕ (๕)	

ประเด็นการพิจารณา	รายละเอียดหลักเกณฑ์	คะแนนเต็ม	คะแนนที่ได้
๖.๒ โครงการพัฒนาท้องถิ่นที่นำไปจัดทำงบประมาณรายจ่ายแก้ไขปัญหาความยากจน	โครงการพัฒนาท้องถิ่นที่นำไปจัดทำงบประมาณรายจ่ายประจำปี ประกอบด้วยโครงการ กิจกรรม ภารกิจ วัสดุ งานต่างๆ เพื่อแก้ไขปัญหาความยากจนหรือการส่งเสริมอาชีพประชาชนในท้องถิ่น จำนวนไม่น้อยกว่าร้อยละ ๒ ของงบประมาณรายจ่ายประจำปีตามข้อบัญญัติ/เทศบัญญัติงบประมาณรายจ่ายประจำปีที่ตั้งไว้	(๕)	
๖.๓ โครงการเพื่อการพัฒนาท้องถิ่นที่นำไปจัดทำงบประมาณรายจ่ายด้านการบริหารจัดการอนุรักษ์ทรัพยากรธรรมชาติสิ่งแวดล้อม	โครงการพัฒนาท้องถิ่นที่นำไปจัดทำงบประมาณรายจ่ายประจำปี ประกอบด้วยโครงการ กิจกรรม ภารกิจ วัสดุ งานต่างๆ เพื่อการบริหารจัดการอนุรักษ์ทรัพยากรธรรมชาติสิ่งแวดล้อม จำนวนไม่น้อยกว่าร้อยละ ๒ ของงบประมาณรายจ่ายประจำปีตามข้อบัญญัติ/เทศบัญญัติงบประมาณรายจ่ายประจำปีที่ตั้งไว้	(๕)	
๖.๔ โครงการเพื่อการพัฒนาท้องถิ่นที่นำไปจัดทำงบประมาณรายจ่ายเกี่ยวกับสุขภาพ	โครงการพัฒนาท้องถิ่นที่นำไปจัดทำงบประมาณรายจ่ายประจำปี ประกอบด้วยโครงการ กิจกรรม ภารกิจ วัสดุ งานต่างๆ ที่ดำเนินการเกี่ยวกับสุขภาพหรือการดำเนินการด้านสาธารณสุข จำนวนไม่น้อยกว่าร้อยละ ๒ ของงบประมาณรายจ่ายประจำปีตามข้อบัญญัติ/เทศบัญญัติงบประมาณรายจ่ายประจำปีที่ตั้งไว้	(๕)	
๖.๕ โครงการเพื่อการพัฒนาท้องถิ่นที่นำไปจัดทำงบประมาณรายจ่ายเกี่ยวกับด้านการศึกษา ศิลปะ วิทยาศาสตร์ วัฒนธรรม จารีตประเพณี และภูมิปัญญาท้องถิ่น	โครงการพัฒนาท้องถิ่นที่นำไปจัดทำงบประมาณรายจ่ายประจำปี ประกอบด้วยโครงการ กิจกรรม ภารกิจ วัสดุ งานต่างๆ ที่ดำเนินการด้านการศึกษา ศิลปะ วิทยาศาสตร์ วัฒนธรรม จารีตประเพณี และภูมิปัญญาท้องถิ่น จำนวนไม่น้อยกว่าร้อยละ ๒ ของงบประมาณรายจ่ายประจำปีตามข้อบัญญัติ/เทศบัญญัติงบประมาณรายจ่ายประจำปีที่ตั้งไว้	(๕)	
๖.๖ โครงการเพื่อการพัฒนาท้องถิ่นที่นำไปจัดทำงบประมาณรายจ่ายเกี่ยวกับด้านโครงสร้างพื้นฐาน	โครงการพัฒนาท้องถิ่นที่นำไปจัดทำงบประมาณรายจ่ายประจำปี ประกอบด้วยโครงการ กิจกรรม ภารกิจ วัสดุ งานต่างๆ ที่ดำเนินการด้านโครงสร้างพื้นฐาน หรือการคมนาคม เช่น ก่อสร้าง ปรับปรุง ซ่อมแซมถนน ฯลฯ จำนวนไม่น้อยกว่าร้อยละ ๒ ของงบประมาณรายจ่ายประจำปีตามข้อบัญญัติ/เทศบัญญัติงบประมาณรายจ่ายประจำปีที่ตั้งไว้	(๕)	
๖.๗ โครงการพัฒนาท้องถิ่นที่นำไปจัดทำงบประมาณรายจ่ายเกี่ยวกับด้านการบริหารจัดการน้ำ	โครงการพัฒนาท้องถิ่นที่นำไปจัดทำงบประมาณรายจ่ายประจำปี ประกอบด้วยโครงการ กิจกรรม ภารกิจ วัสดุ งานต่างๆ ที่ดำเนินการด้านการบริหารจัดการน้ำ เช่น ก่อสร้าง ปรับปรุงแหล่งน้ำ ขุด ตัดตั้ง หรือการบริหารจัดการน้ำรวมถึงน้ำประปา ฯลฯ จำนวนไม่น้อยกว่าร้อยละ ๒ ของงบประมาณรายจ่ายประจำปีตามข้อบัญญัติ/เทศบัญญัติงบประมาณรายจ่ายประจำปีที่ตั้งไว้	(๕)	
รวม	๒๐ หลักเกณฑ์/ตัวชี้วัด	๑๐๐	

๗. การวัดผลในเชิงปริมาณและเชิงคุณภาพ

โดยใช้รูปแบบเชิงพรรณนา ซึ่งสามารถแสดงได้ทั้งการอธิบายเชิงสถิติรูปภาพกราฟข้อมูลต่างๆ จาก

๗.๑ ใช้แบบสำหรับการติดตามและประเมินผลเชิงปริมาณและคุณภาพ

(๑) แบบตัวบ่งชี้การปฏิบัติงาน (Performance Indicators)

(๒) แบบบัตรคะแนน (Scorecard Model) แบบบัตรคะแนน หรือ Scorecard Model ของ Kaplan & Norton

(๓) แบบมุ่งวัดผลสัมฤทธิ์ (Result Framework Model (RF))

(๔) แบบเชิงเหตุผล (Logical Model) ตัวแบบเชิงเหตุผล หรือ Logical Model

(๕) แบบวัดกระบวนการปฏิบัติงาน (Process Performance Measurement System (PPMS))

ระบบการวัดกระบวนการปฏิบัติงานหรือ PPMS

(๖) แบบการประเมินโดยใช้วิธีการแก้ปัญหาหรือเรียนรู้จากปัญหาที่เกิดขึ้นหรือ Problem-Solving Method

(๗) แบบการประเมินแบบมีส่วนร่วม (Participatory Methods)

(๘) แบบการประเมินผลกระทบ (Impact Evaluation)

(๙) แบบการประเมินความเสี่ยง (Risk Assessment Model)

(๑๐) แบบการประเมินตนเอง (Self-assessment Model) และ

(๑๑) แบบอื่นๆ ที่องค์กรปกครองส่วนท้องถิ่นกำหนดขึ้น ทั้งนี้ต้องอยู่ภายใต้กรอบตามข้อ

(๑)-(๑๐) หรือเป็นแบบผสมก็ได้

๗.๒ เชิงปริมาณ (Quantity) คุณภาพ (Quality) ผลที่ได้จริงๆ คืออะไรค่าใช้จ่าย (Cost) เวลา (Time) เป็นไปตามที่กำหนดไว้หรือไม่

๗.๓ ประชาชนได้ประโยชน์อย่างไรหรือราชการได้ประโยชน์อย่างไร

๗.๔ วัดผลนั้นได้จริงหรือไม่ หรือวัดได้เท่าไร (Key Performance Indicators : KPIs)

๗.๕ ผลกระทบ (Impact)